



P Programa Urbanismo en red



red.es



UNIÓN EUROPEA
PROYECTO COFINANCIADO
POR EL FONDO EUROPEO DE
DESARROLLO REGIONAL
(FEDER)

Una manera de hacer Europa

1. Programa Urbanismo en Red

1.1. Objetivos

1.2. Articulación

1.3. Actuaciones

1.4. Solución Global

1.5. Inversiones

2. Situación actual

2.2. Convocatorias Públicas

2.3. Adendas con las Comunidades Autónomas

2.4. Resumen territorial de la situación actual

2.5. Actuaciones Globales

1.1 Objetivos



Impulsar la introducción de las TIC en la gestión urbanística municipal

1




Convertir el Planeamiento Urbanístico en información digital sistematizada en todo su ciclo de vida



Facilidad de Explotación, Calidad y Mejora de Eficiencia en la Gestión

2



Garantizar el acceso transparente por medios electrónicos (Internet) por parte de ciudadanos y profesionales al planeamiento urbanístico actualizado



Potenciar Transparencia y Participación Ciudadana

3



Fomentar la interoperabilidad con las distintas administraciones y agentes



Disponibilidad de Información y Cooperación interadministrativa

1.2 Articulación

Fase I

Periodo de ejecución: 2007-2009

Inversión: 1,2 M € (red.es)

Articulación:

Convenio Marco MITyC (red.es)- FEMP

- **Comité de Expertos** (FEMP, extinto Mº Vivienda, DG. Catastro, Federación Municipios Castilla La Mancha, Ayto. Barcelona, Ayto. Santiago de Compostela, Avanza Local, Instituto Geográfico Nacional):
 - Análisis, definición y normalización urbanística → **Recomendaciones; Directiva** de Sistematización del Planeamiento Urbanístico-DSPU- ; **Libro** Urbanismo y TIC en España
 - **Suite de herramientas de fuentes abiertas** (Consola Municipal de Planeamiento)
- **Puesta en valor** y verificación de las recomendaciones y herramientas software, en **11 Entidades Locales Piloto**.

Fase II

Periodo de ejecución: 2009-2012(*)

Inversión: 57 M € (Feder)

70%

30%

Red.es

EELL, CCAA, otros organismos

(*) Se prevé ampliación de vigencia hasta **2014**

Articulación:

Convenio Marco : Mº Fomento y MI NETUR (red.es)

Adendas Específicas (CCAA, otros organismos públicos)

Convocatorias Públicas Anuales . Protocolo de Adhesión

Beneficiarios Finales

Entidades Locales

Vías de Adhesión



Regiones FEDER

1.3 Actuaciones

Globales

- **“Suite” de aplicaciones de fuentes abiertas: Consola de Planeamiento**

Empresas y AAPP


- Gestión, tratamiento y explotación

Ciudadanía

- Acceso público a través de Internet

AAPP y Terceros

- Acceso mediante servicios web interoperables



Información Digital
Planeamiento
(sistematización propuesta)

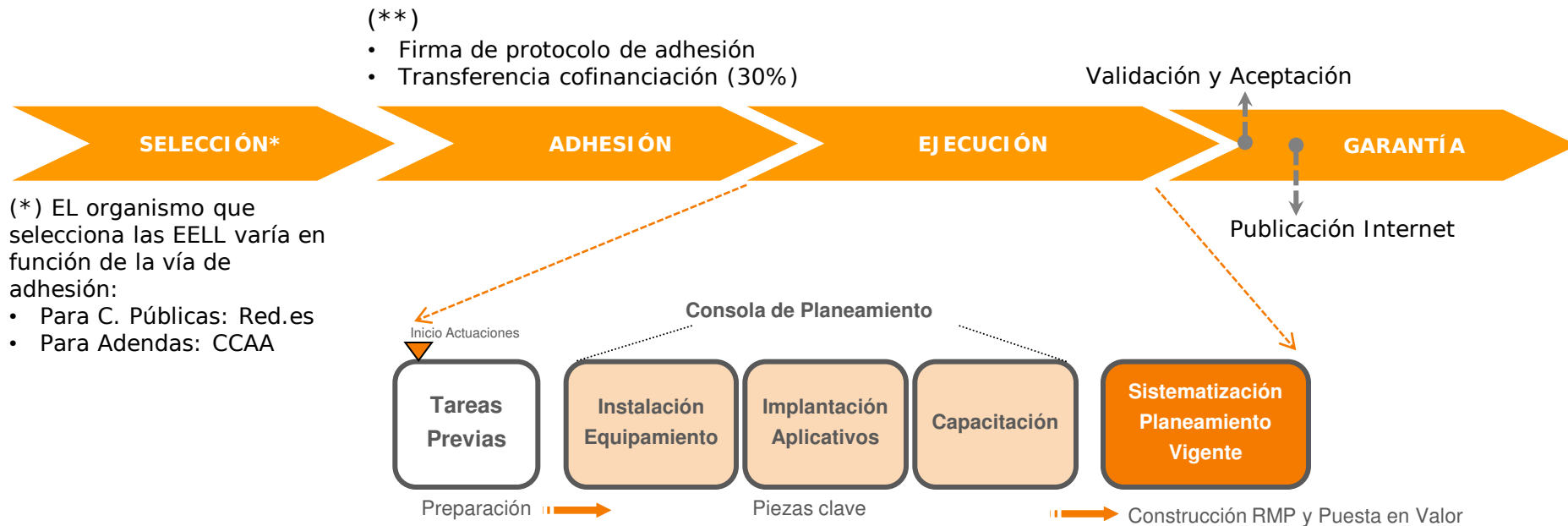
- **Herramientas informáticas para la integración telemática, de la información urbanística municipal en el Sistema de Información Urbana (SIU) del Ministerio de Vivienda**
- **Difusión** del Programa
- **Gestión y Seguimiento** del Programa

Actuaciones en Entidades Locales

- **Sistematización** de la totalidad de instrumentos de ordenación vigentes **de acuerdo a la Directiva de Sistematización** de la fase inicial, **refundido y alta** en el Registro municipal de planeamiento y **publicación** a través de **Internet** (visor cartográfico y servicios web)
- **Despliegue de Equipamiento** (servidores) para la posterior implantación de la Consola de Planeamiento.
- **Implantación** de la **Consola de Planeamiento**.
- **Capacitación** en el uso de la **Consola de Planeamiento**.

1.3 Actuaciones

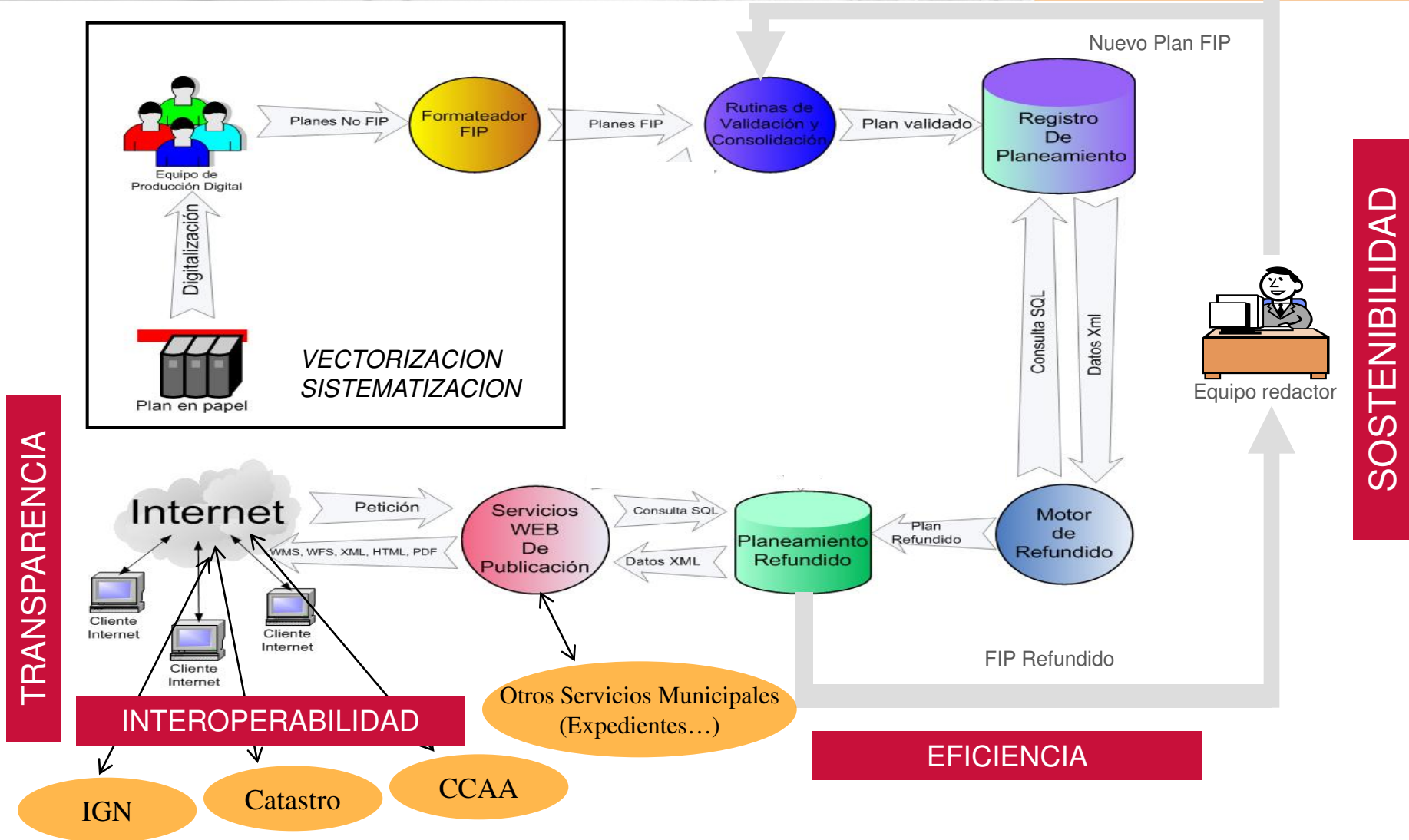
Fases Generales del Proceso



(**) El proceso de adhesión consiste en la firma del Protocolo de Adhesión y la transferencia de la cofinanciación (en el caso de C. Públicas la asume la propia Entidad Local y en el caso de las Adendas, lo asumen las CCAA).

- El protocolo de adhesión recoge las obligaciones de las partes (Red.es, EELL/CCAA), en relación a las actuaciones de los proyectos.
- En el caso de Urbanismo en Red en la Comunidad Autónoma de Canarias, se detallarán en la última parte de la sesión

1.4 Solución Global



1.5 Inversiones

Coste total del proyecto

Actuaciones sólo en Zona FEDER	Inversión inicial máxima prevista en Convenio	Inversión estimada 2009-2012 (Convocatorias Públicas y Adendas)*
Red.es	40M €	6,8 M €
Otras AAPP, asociaciones y organismos públicos	17M €	2,9 M €
TOTAL	57M €	9,7 M €

70%
Red.es

30%
EELL, CCAA u otros organismos

* Sólo se consideran las Actuaciones en EELL. Adicionalmente red.es lleva realizadas inversiones en Actuaciones Transversales por valor de 0,8M€ .

Mediante transferencia a Red.es

Inversiones del Ministerio de Fomento

- El Ministerio de Fomento ha elaborado las herramientas informáticas para la integración telemática de la información urbanística municipal, resultado de la sistematización en las Entidades Locales adheridas al Programa, en el Sistema de Información Urbana.

1. Programa Urbanismo en Red

- 1.1. Objetivos
- 1.2. Articulación
- 1.3. Actuaciones
- 1.4. Solución Global
- 1.5. Inversiones

2. Situación actual

- 2.1. Convocatorias Públicas
- 2.2. Adendas con las Comunidades Autónomas
- 2.3. Resumen territorial de la situación actual
- 2.4. Actuaciones Globales

2.1 Convocatorias Públicas

	EELL Participantes (Fase II)	Municipios Representados	Estado
1ª Convocatoria Pública	26	96	96 municipios sistematizados, de los cuales: <ul style="list-style-type: none"> • 84 están validados por las Entidades Locales y • 78 (de los 84), publicado el planeamiento en Internet
2ª Convocatoria Pública	5	32	28 municipios sistematizados de los cuales: <ul style="list-style-type: none"> • 13 están validados por las Entidades Locales • 13 (de los 13), publicado el planeamiento en Internet
Convocatoria Pública de Actualización Herramientas y Sistematización de EELL participantes en Fase I (*)	4	4	• Celebradas reuniones de lanzamiento de las actuaciones en los 4 municipios participantes. 1 municipio pendiente de adhesión.
	35	132	

(*) Engloba la actualización de las herramientas informáticas (Consola) mejoradas en la Fase II y la consolidación del planeamiento urbanístico sistematizado en las Entidades Locales que participaron previamente en la Fase I.

Modalidades de participación en Convocatorias Públicas

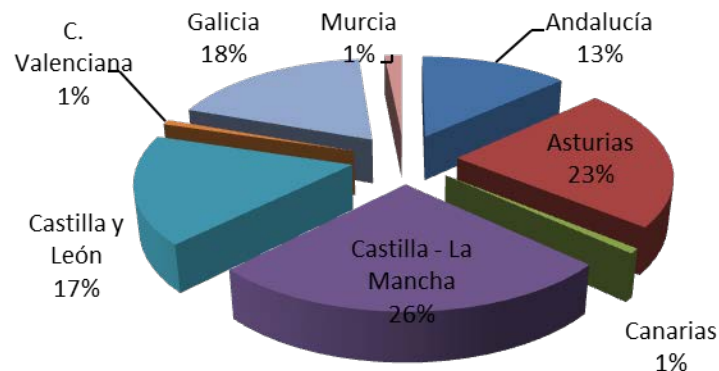
Modalidad de Participación 1

Ayuntamientos

Modalidad de Participación 2

Entidades Supramunicipales

Distribución Territorial de los municipios participantes

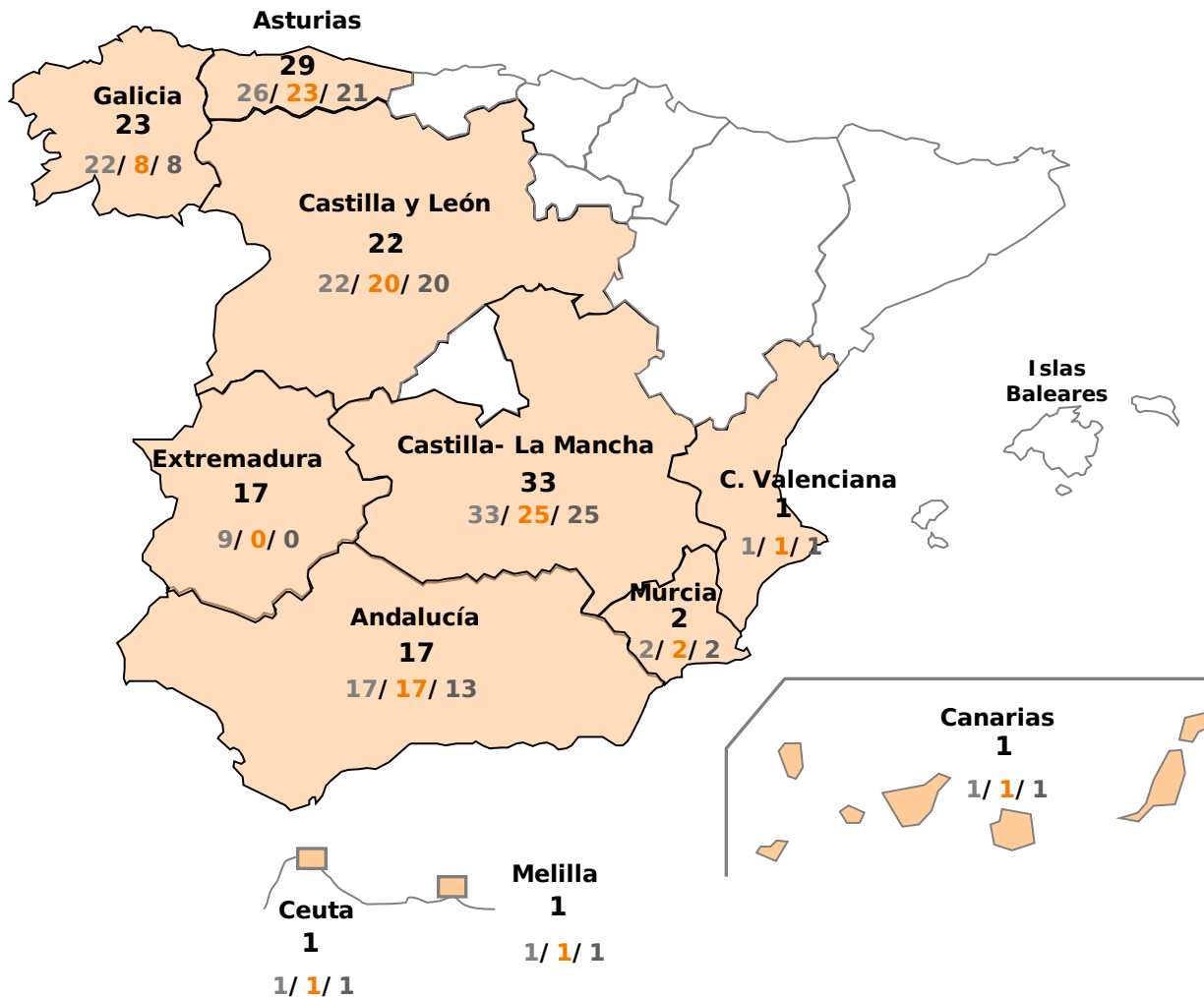


2.2 Adendas con CCAA

	Municipios Participantes (Fase II)	Estado
Adenda Ceuta/MFOM	1	<ul style="list-style-type: none"> Firmada 16/ 11/ 2009 Finalizada la ejecución de las actuaciones (actualmente en garantía) Publicado el planeamiento en Internet.
Adenda Melilla/MFOM	1	<ul style="list-style-type: none"> Firmada 10/ 03/ 2010 Finalizada la ejecución de las actuaciones (actualmente en garantía) Publicado el planeamiento en Internet.
Adenda Extremadura	20	<ul style="list-style-type: none"> Firmada 5/ 11/ 2009 Realizada la Adaptación de la DSPU a la normativa territorial (HDPU) 11 municipios en ejecución 9 municipios adheridos y pendientes de inicio de actuaciones
Adenda Canarias*	Pendientes de Adhesión	<ul style="list-style-type: none"> Firmada 3/ 12/ 2009 66 municipios seleccionados para las anualidades 2009/ 2010 En proceso de selección municipios anualidad 2011 85 Espacios Naturales Protegidos (ENPs) seleccionados para las anualidades 2009-2011 26 ENPs seleccionados para la anualidad 2012 Iniciados trabajos en ENPs.

* El detalle de la Articulación del Programa en la Comunidad Autónoma de Canarias se abordará en la última parte de la sesión

2.3 Resumen territorial



Regiones beneficiarias

Nº municipios Adheridos

sistematizados/ validados / publicado planeamiento

2.4 Actuaciones Globales

- **“Suite” de aplicaciones de fuentes abiertas (Consola de Planeamiento Municipal):**
 - **Consolidación** de las herramientas software (**Consola de Planeamiento**): Publicadas las herramientas y su documentación en la página web del Programa
 - **Editor FIP:** Desarrollo de la herramienta que habilita la sostenibilidad del Programa (cierre del ciclo digital). Actualmente en proceso de pruebas y verificación de la calidad.
 - Evolución tecnológica de la Consola: **Grupo de Usuarios Avanzados**



- **Herramientas informáticas para la integración telemática, de la información urbanística municipal en el Sistema de Información Urbana (SIU) del Ministerio de Vivienda**
- **Acciones de difusión:**
 - 19 jornadas específicas realizadas con 936 asistentes
 - Creación del **site** (www.urbanismoenred.es) y la **imagen** del Programa
- **Actuaciones de gestión y seguimiento del Programa**