
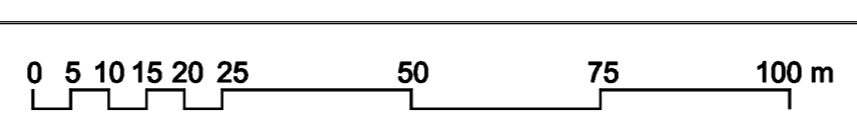
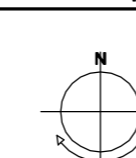
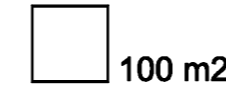


Leyenda:

<ul style="list-style-type: none"> — LIMITE DEL P.E.P. (Conjunto Histórico Artístico) — LIMITE DE SUELO URBANIZABLE — LIMITE DEL SUELO URBANO — CAMBIO DE ZONA 	<ul style="list-style-type: none"> — SISTEMA GENERAL VIARIO — SISTEMA LOCAL VIARIO — COTAS DE RASANTE 	<ul style="list-style-type: none"> — PROPUESTA DE VÍAS RODADAS — VÍAS PEATONALES 	<ul style="list-style-type: none"> — VÍAS RODADAS EXISTENTES
--	--	--	---

ARQUITECTO: FEDERICO GARCÍA BARBA CRISTINA GONZÁLEZ VÁZQUEZ DE PARGA
COLABORADORES: **Ma. JOSÉ DÍAZ FERNÁNDEZ** Arg. Técnico **CECILIO M. PÉREZ CÁCERES** Delineante
MERCEDES SITJAR T. ÁLVAREZ Ing. Técnico Agrícola **FERNANDO BATISTA ÁLVAREZ** Delineante
CRISTO CABALLERO SANTANA Est. Arg. Técnica **M. PILAR DÍAZ FERNÁNDEZ** Auxiliar Adm.

PROYECTO: PLAN ESPECIAL DE PROTECCIÓN DEL CENTRO HISTÓRICO DE TEGUESTE **GB 10b**
Aprobación Provisional y Definitiva
PLANO: **RED VIARIA. Alineaciones y Rasantes** **ESCALA:** **1 : 1000 O2.2**
ENCARGO: Ilustre Ayuntamiento de la Villa de TEGUESTE **FECHA:** **Noviembre de 2001**

OFICINA: GENERAL GODED, 89. 38006 SANTA CRUZ DE TENERIFE Tfn. (922) 284.025 Fax (922) 293.853