

NORMAS SUBSIDIARIAS DE PLANEAMIENTO

EL TANQUE



TEXTO REFUNDIDO Julio 1998



Toma de conocimiento mediante
orden departamental de

23 DIC. 1998

DILIGENCIA: Que la hago yo el Secretario, a los efectos establecidos en el art. 131.5 del R.D. 2159/1978, del 23 de Junio, para hacer constar que este Tomo IV (Catálogo), debidamente sellado, rubricado y foliado con los números 133 al 160, corresponde al documento de las N.S.P. remitido a la Consejería de Política Territorial del Gobierno de Canarias, para la toma de conocimiento por parte de la Consejera según acuerdo de la C.U.M.A.C. de fecha 04/06/98 y por el Pleno Corporativo de este Ayuntamiento de fecha 24/06/98, y que consta de 4 Tomos y 24 Planos (foliados desde el 001/al 184).

En El Tanque a 10 de Agosto de 1998.



El Secretario.



CATÁLOGO

0000134





EL TANQUE

NORMAS SUBSIDIARIAS DE PLANEAMIENTO

DATOS: CASA LOS GUZMANES

DIRECCION POSTAL: Calle Andrés Miranda Nº 33

REFERENCIA CATASTRAL: Sin Referencia

PROPIETARIO: Familia Los Guzmanes

CARACTERISTICAS:

TIPO EDIFICATORIO: Aislado con patio lateral y balcón corrido con escalera

TIPO DE FACHADA: Tradicional con balcón corrido cerrado con tapaluces

SISTEMA CONSTRUCTIVO: Muros de carga de piedra, cubiertas a cuatro aguas

MATERIALES: Tapial, madera de tea, revoco, teja, carpintería en madera

USO ACTUAL: Sin uso

ESTADO DE CONSERVACION: Malo

CATALOGO:

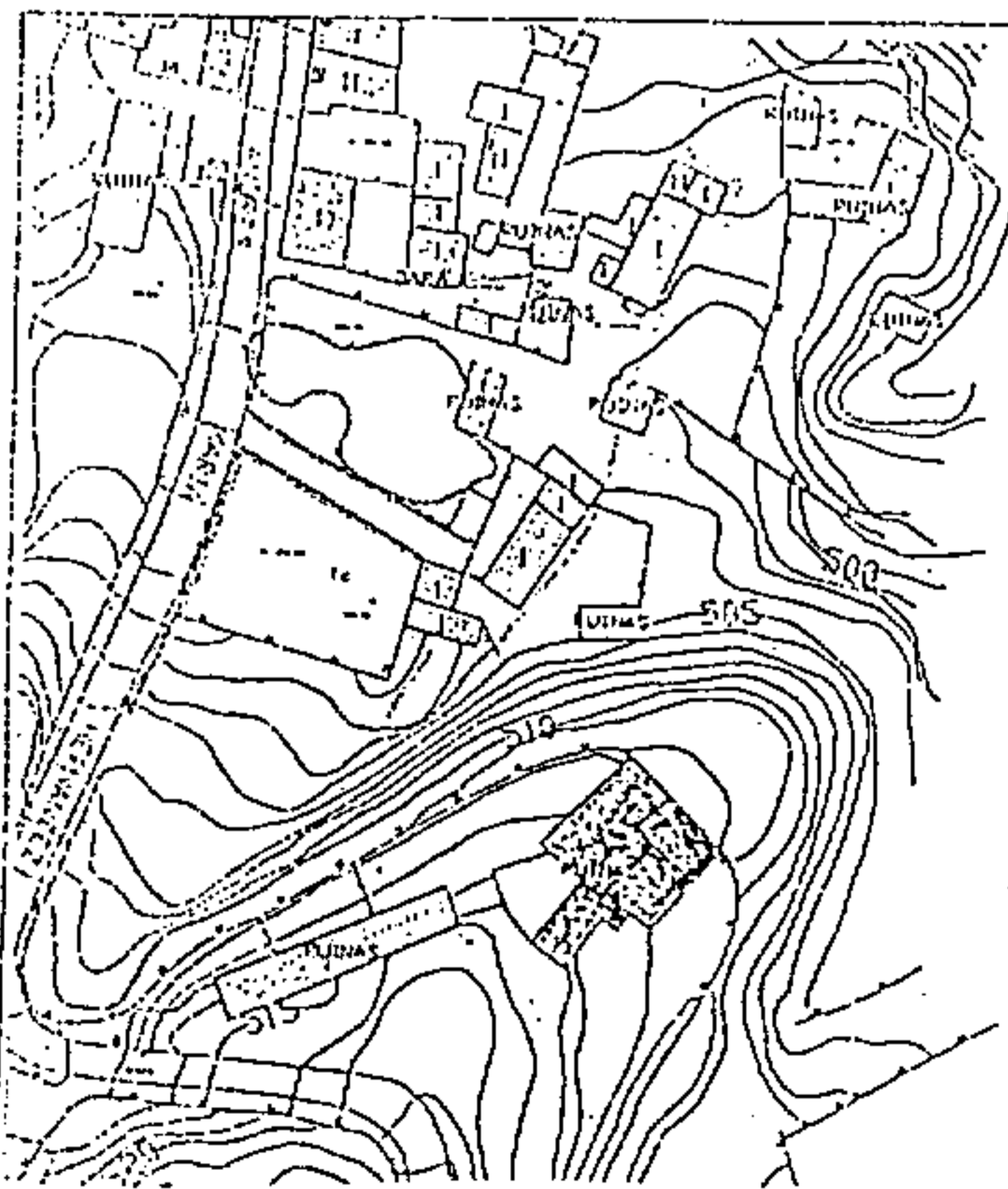
INTERES: Caracterización del medio rural con patio lateral

NIVEL DE PROTECCION: Ambiental


INTERVENCIONES PERMITIDAS: Artículo 51 de las Ordenanzas




PLANO DE SITUACION E:



FOTOGRAFIA:



0000136



EDIFICIO CATALOGADO
Número



EL TANQUE

NORMAS SUBSIDIARIAS DE PLANEAMIENTO

DATOS: ANTIGUA ALHÓNDIGA

DIRECCION POSTAL: C/El Calvario

REFERENCIA CATASTRAL: 6486603 CS2368N

PROPIETARIO: Propiedad Municipal

CARACTERISTICAS:

TIPO EDIFICATORIO: Edificación cerrada alineada a vial

TIPO DE FACHADA: Lisa, sin volados, huecos verticales.

SISTEMA CONSTRUCTIVO: Fábrica tradicional, forjados de madera.

MATERIALES: Piedra basáltica, madera de tea, revoco a la cal

USO ACTUAL: Sin uso (anteriormente Ayuntamiento).

ESTADO DE CONSERVACION: Regular

CATALOGO:

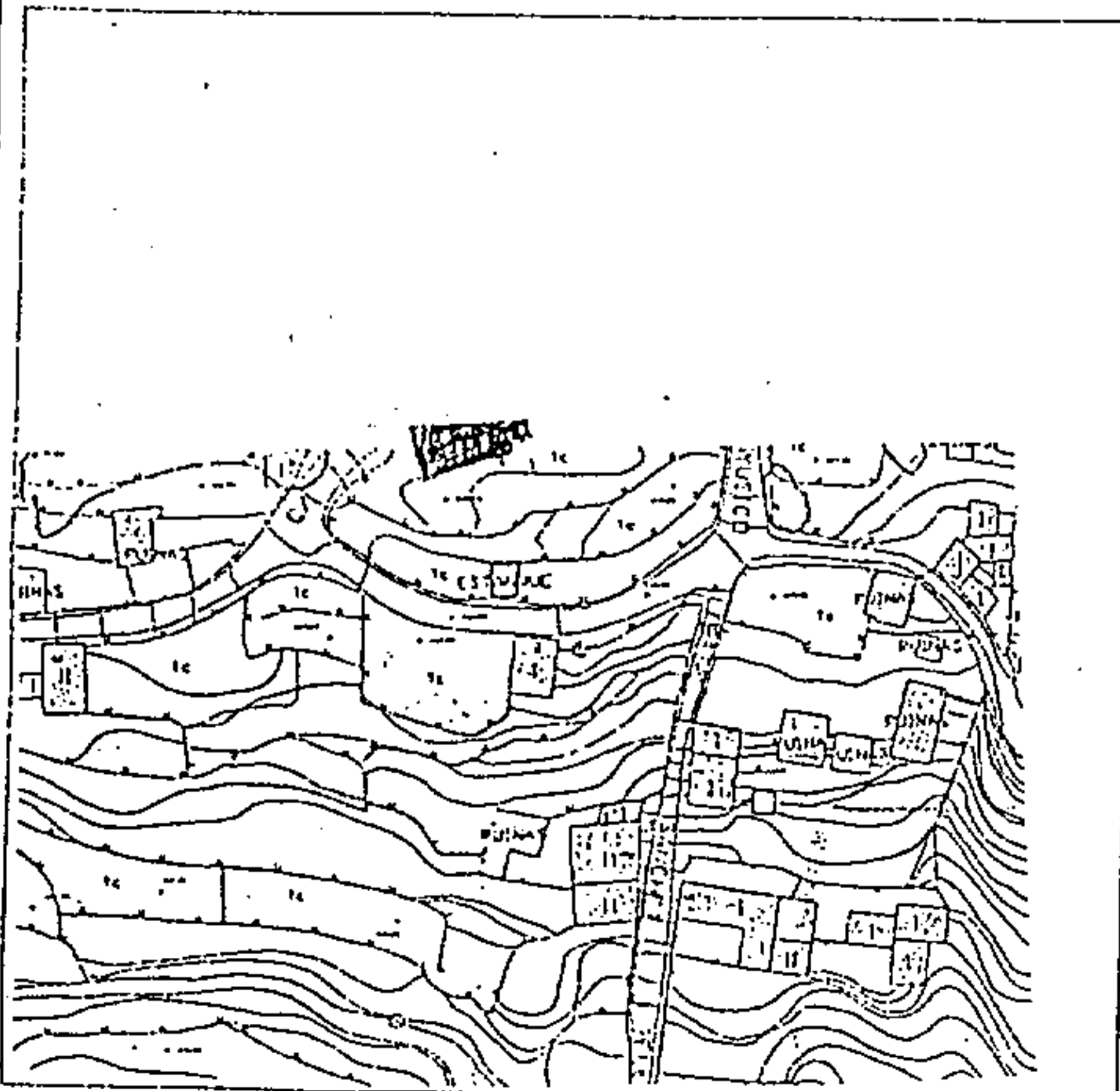
INTERES: Antigua Alhóndiga, patrimonial

NIVEL DE PROTECCION: Ambiental


INTERVENCIONES PERMITIDAS: Artículo 51 de Ordenanza




PLANO DE SITUACION E:



FOTOGRAFIA:



0000137



EL TANQUE

NORMAS SUBSIDIARIAS DE PLANEAMIENTO

DATOS:

DIRECCION POSTAL: C/Ministro Sanchez Bello
 REFERENCIA CATASTRAL: 6586004 CS2368N
 PROPIETARIO: Antonia Glez. Guzmán

CARACTERISTICAS:

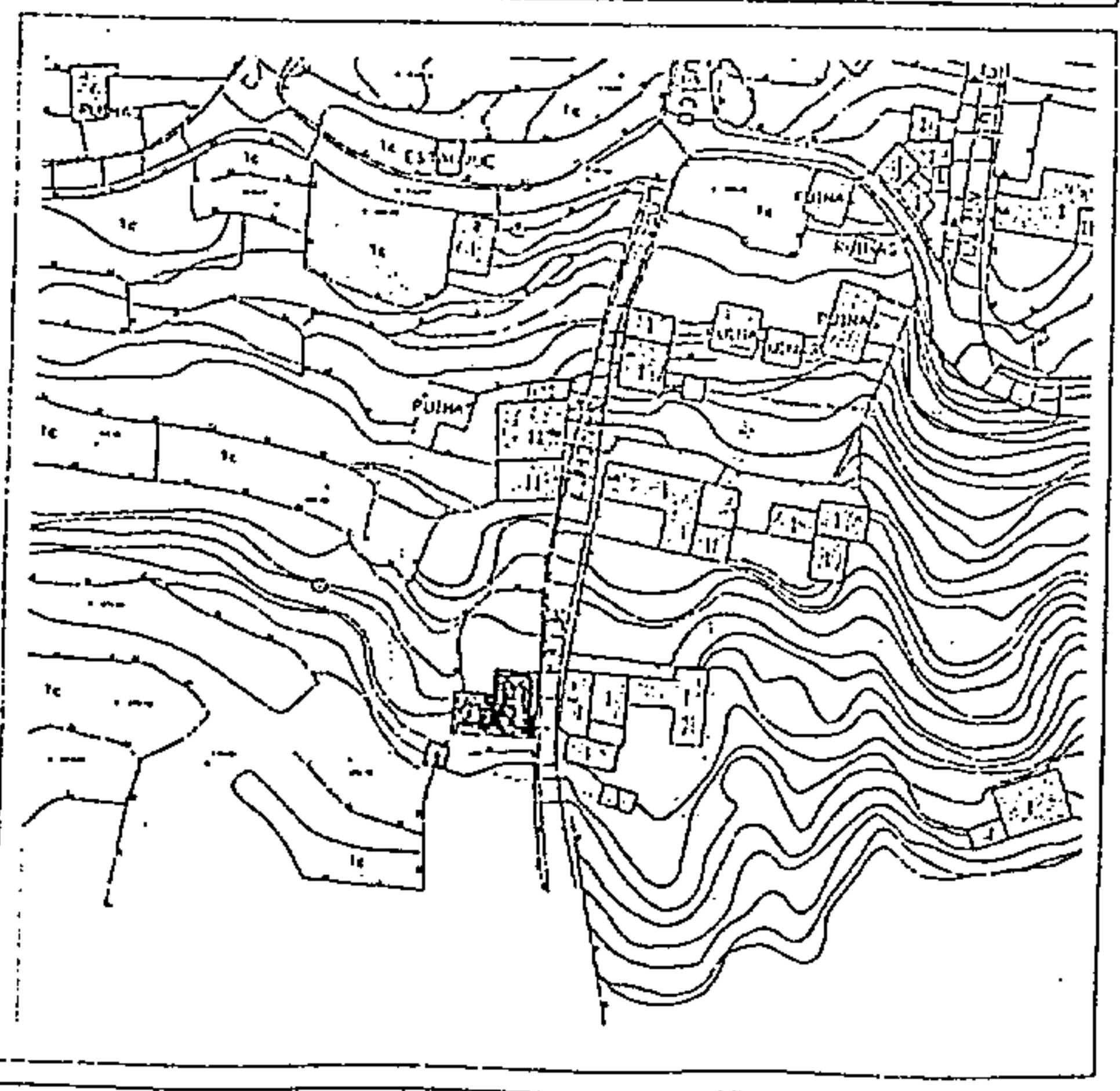
TIPO EDIFICATORIO: Aislada, patio lateral.
 TIPO DE FACHADA: Lisa, huecos con correspondencia vertical, con posición simétrica
 SISTEMA CONSTRUCTIVO: Muro de carga cubierta cuatro aguas.
 MATERIALES: Tapial, carpintería de madera, tejas, enfoscado a la cal
 USO ACTUAL: Vivienda
 ESTADO DE CONSERVACION: Aceptable

CATALOGO:


INTERES: Caracterización entorno rural
 NIVEL DE PROTECCION: Ambiental
 INTERVENCIONES PERMITIDAS: Artículo 51




PLANO DE SITUACION E:



FOTOGRAFIA:





EL TANQUE

NORMAS SUBSIDIARIAS DE PLANEAMIENTO

DATOS: IGLESIA DE SAN ANTONIO DE PADUA
 DIRECCION POSTAL: C/Párroco Rguez. Baute, número 2
 REFERENCIA CATASTRAL: 6887002 CS2368N
 PROPIETARIO: Obispado de Tenerife

CARACTERISTICAS:

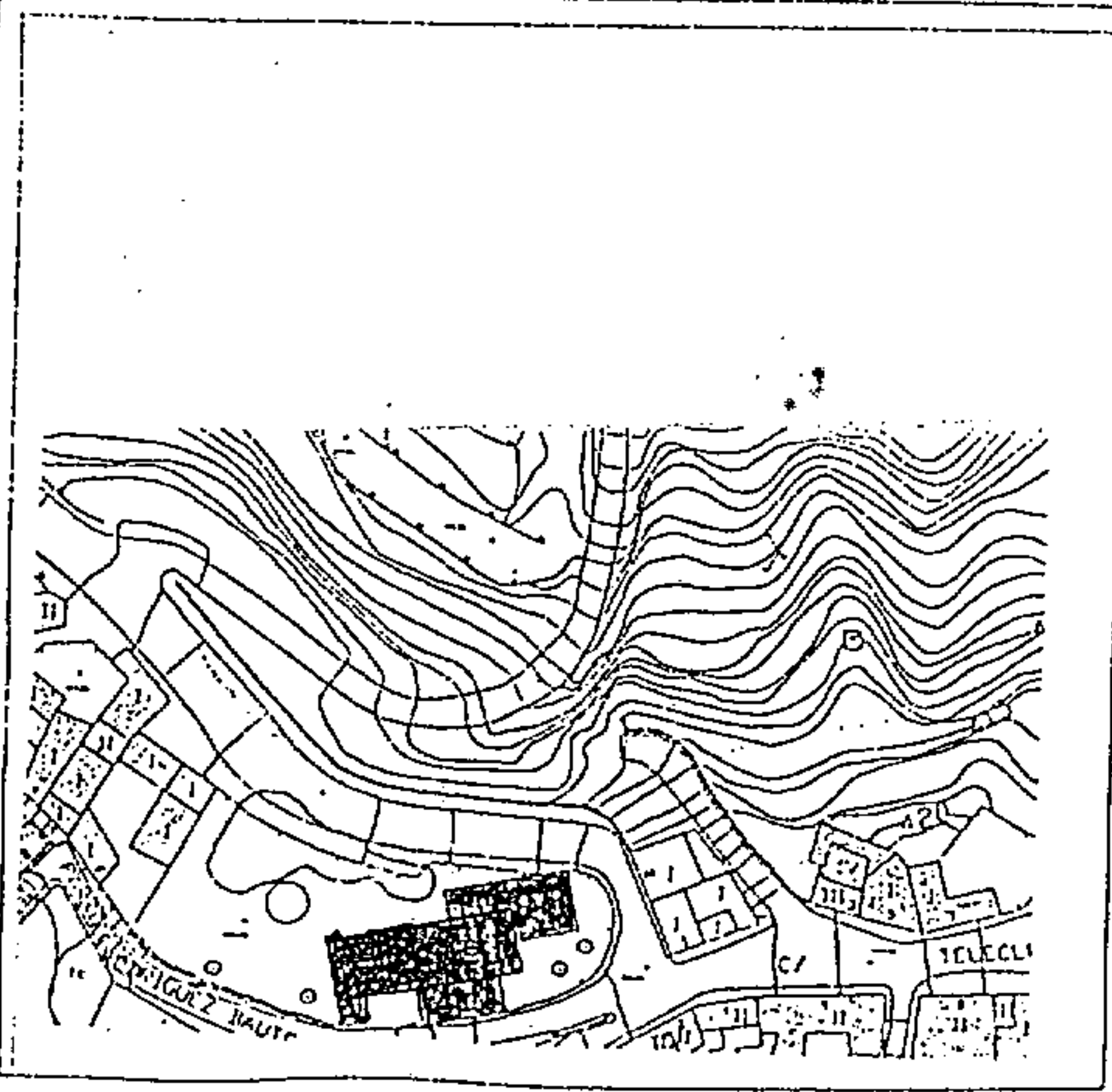
TIPO EDIFICATORIO: Iglesia de una nave y torre añadida
 TIPO DE FACHADA: Plana
 SISTEMA CONSTRUCTIVO: M.carga, cubierta cuatro aguas
 MATERIALES: Tapial, carpintería madera, teja y enfoscado a la cal
 USO ACTUAL: Templo religioso
 ESTADO DE CONSERVACION: Bueno

CATALOGO:

INTERES: Memoria colectiva, imagen urbana, pórtigo
 NIVEL DE PROTECCION: Integral
 INTERVENCIONES PERMITIDAS: Artículo 50 Ordenanza




PLANO DE SITUACION E:



FOTOGRAFIA:





EDIFICIO CATALOGADO
Número



EL TANQUE

NORMAS SUBSIDIARIAS DE PLANEAMIENTO

DATOS: CASA DE LOS MARTELES

DIRECCION POSTAL: Calle Teleclub

REFERENCIA CATASTRAL: 6486203 CS2368N

PROPIETARIO: María Rodríguez Martel

CARACTERISTICAS:

TIPO EDIFICATORIO: Alineada, con balcón de madera

TIPO DE FACHADA: Con balcón cerrado, porche cubierto y abierto

SISTEMA CONSTRUCTIVO: Muros de carga, cubiertas de dos y cuatro aguas

MATERIALES: Tapial, madera en balcones y carpintería, teja y revoco

USO ACTUAL: Sin uso

ESTADO DE CONSERVACION: Malo

CATALOGO:

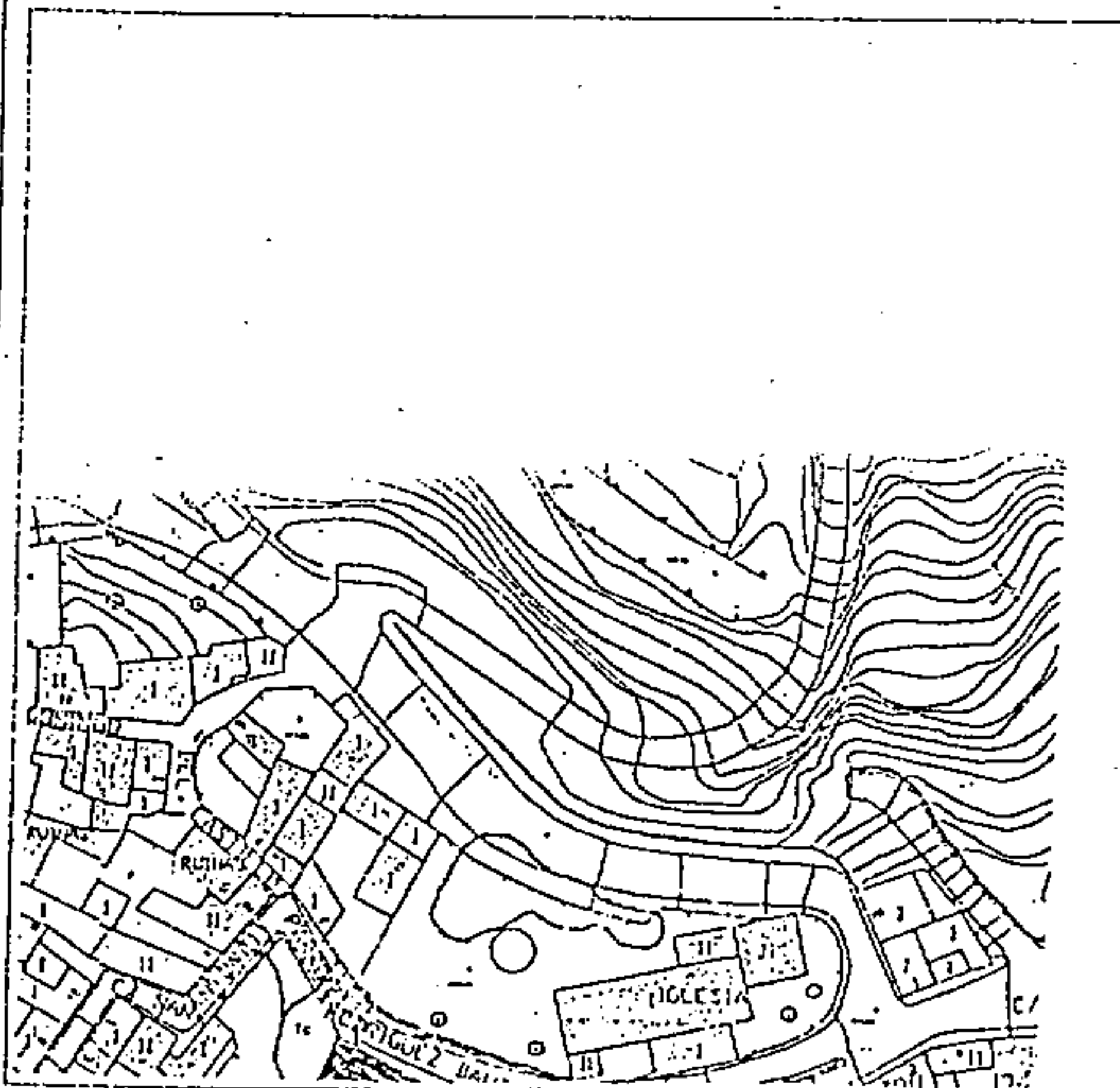
INTERES: Caracterización del Casco Histórico

NIVEL DE PROTECCION: Ambiental


INTERVENCIONES PERMITIDAS: Artículo 51 de la Ordenanza




PLANO DE SITUACION E:



FOTOGRAFIA:



0000140



EL TANQUE

NORMAS SUBSIDIARIAS DE PLANEAMIENTO

DATOS:

DIRECCION POSTAL: C/ El Calvario

REFERENCIA CATASTRAL: 6387820 CS2368N

PROPIETARIO: Inocencio Doble Barrios

CARACTERISTICAS:

TIPO EDIFICATORIO: Una nave, dos plantas cubierta: cuatro aguas

TIPO DE FACHADA: Plana con simetría en los huecos de disposición vertical

SISTEMA CONSTRUCTIVO: Muros de carga, forjados unidireccionales .

MATERIALES: Tapial, carpintería madera, teja, y torneados

USO ACTUAL: Vivienda

ESTADO DE CONSERVACION: Regular

CATALOGO:

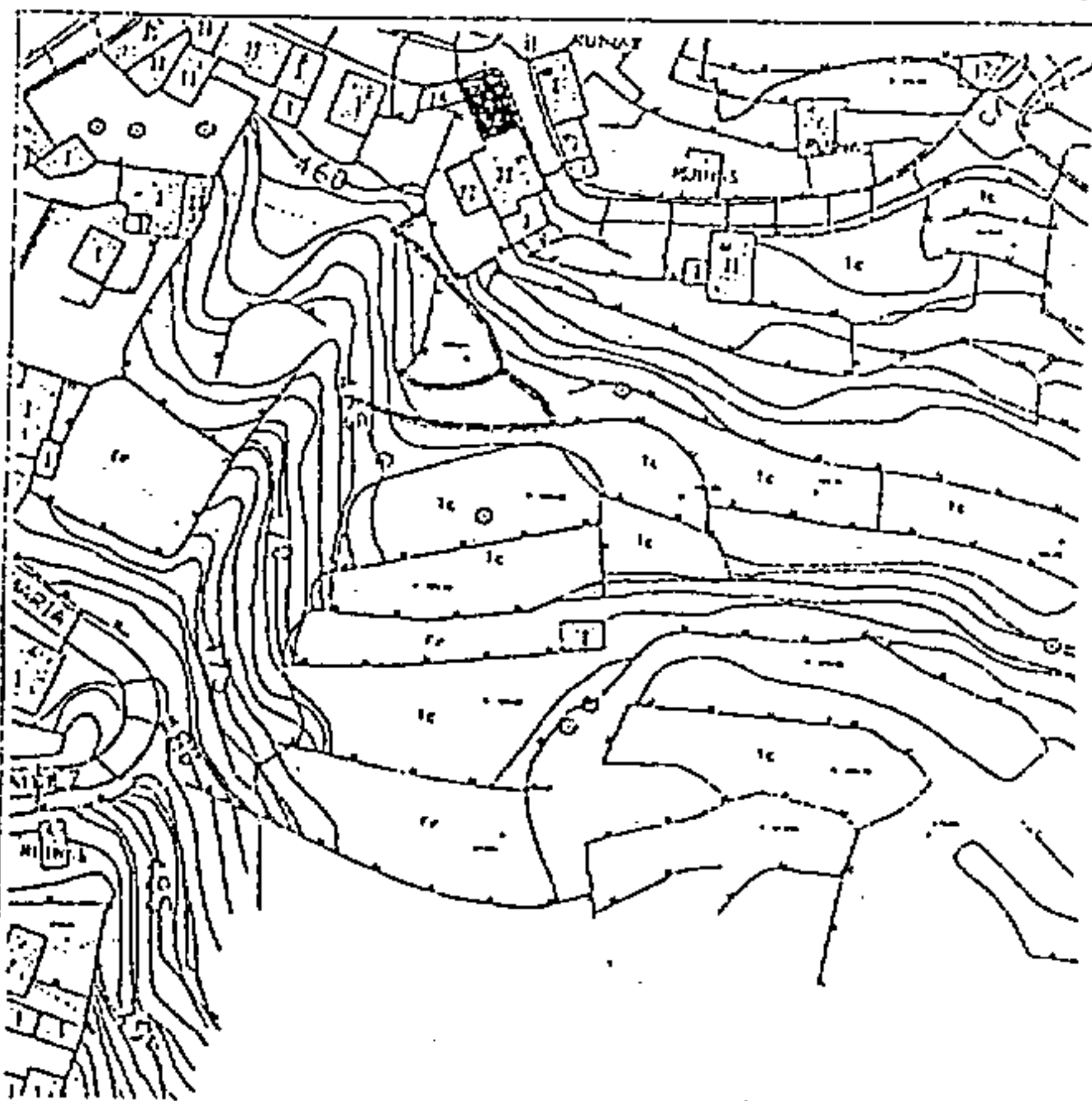
INTERES: Caracterización ambiental del entorno urbano

NIVEL DE PROTECCION: Ambiental


INTERVENCIONES PERMITIDAS: Artículo 51 de la Ordenanza



PLANO DE SITUACION E:



FOTOGRAFIA:





EL TANQUE

NORMAS SUBSIDIARIAS DE PLANEAMIENTO

DATOS:

DIRECCION POSTAL: Calle San Antonio

REFERENCIA CATASTRAL: 6387812 CS2368N

PROPIETARIO: Juan Luis Luis y Amado Méndez Rguez.

CARACTERISTICAS:

TIPO EDIFICATORIO: Aislada, dos plantas cuatro aguas

TIPO DE FACHADA: Plana y de disposición asimétrica en huecos

SISTEMA CONSTRUCTIVO: Muros de carga, cubierta inclinada

MATERIALES: Tapial, forjado horizontal, tejas y revoco

USO ACTUAL: Sin uso

ESTADO DE CONSERVACION: Malo

CATALOGO:

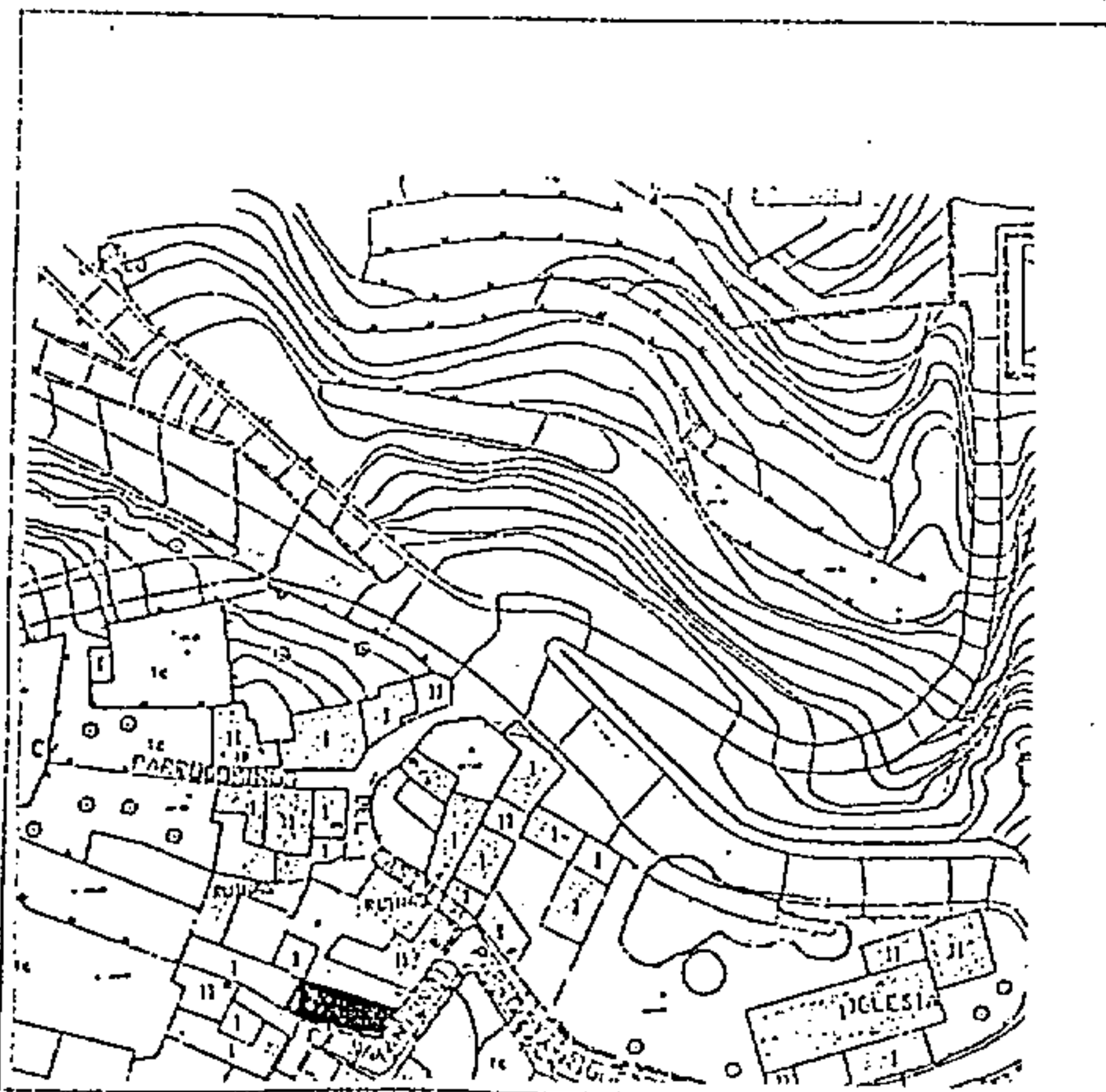
INTERES: Caracterización del entorno ...

NIVEL DE PROTECCION: Ambiental


INTERVENCIONES PERMITIDAS: Artículo 51 de la Ordenanza




PLANO DE SITUACION E:



FOTOGRAFIA:





EDIFICIO CATALOGADO
Número: 8



EL TANQUE

NORMAS SUBSIDIARIAS DE PLANEAMIENTO

DATOS:

DIRECCION POSTAL: Calle Alcalde Alvarez N°2

REFERENCIA CATASTRAL: 5277601 CS2357N

PROPIETARIO: Francisco Díaz

CARACTERISTICAS:

TIPO EDIFICATORIO: Dos naves, cubiertas inclinadas, dos plantas

TIPO DE FACHADA: Plana, simetría de huecos

SISTEMA CONSTRUCTIVO: Muro de carga y forjados elementos horizontales mader

MATERIALES: Tapial, carpintería de madera, tejas, revoco

USO ACTUAL: Sin uso

ESTADO DE CONSERVACION: Malo

CATALOGO:

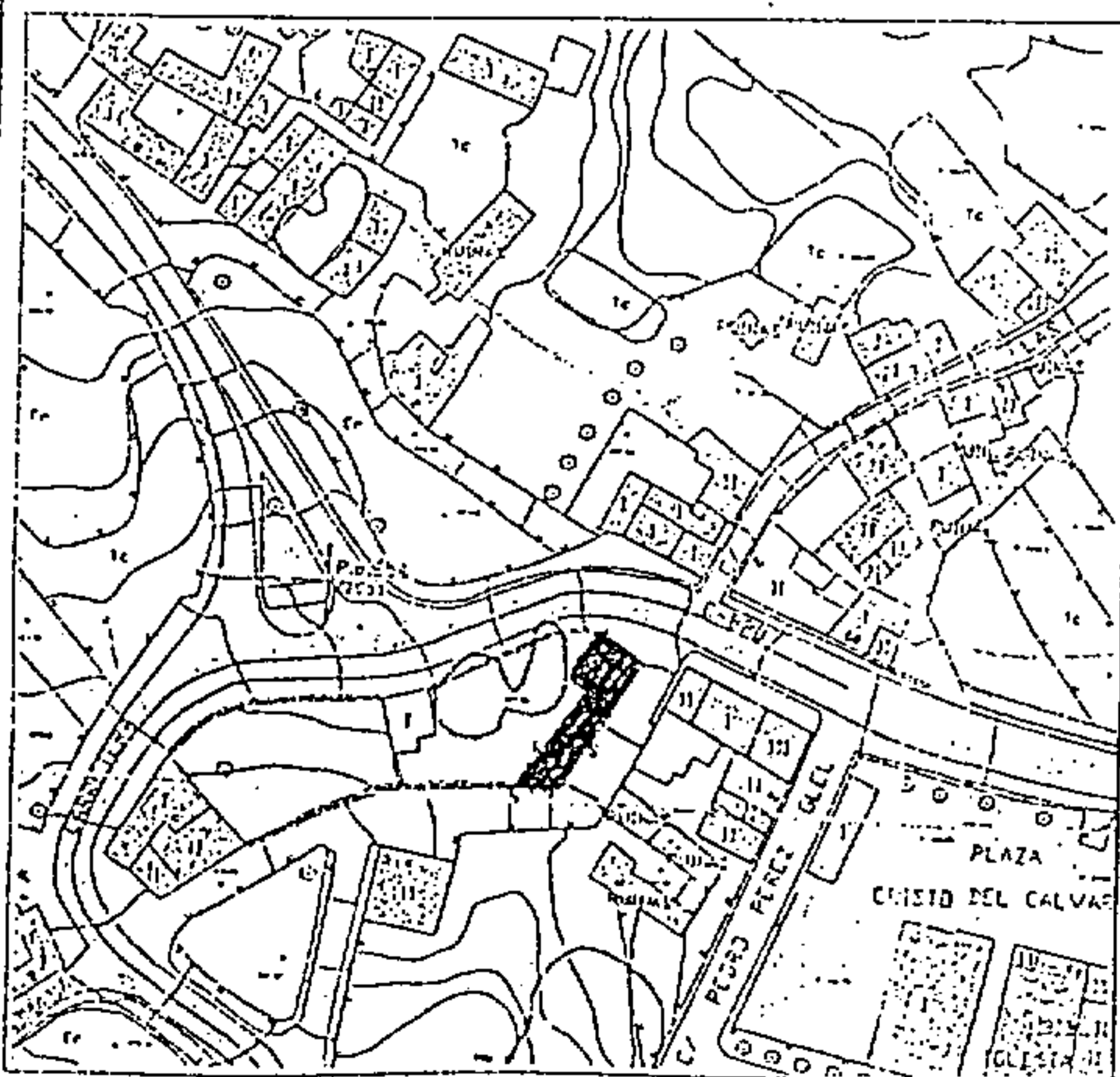
INTERES: Caracterización del entorno urbano

NIVEL DE PROTECCION: Ambiental


INTERVENCIONES PERMITIDAS: Artículo 51 según Ordenanza




PLANO DE SITUACION E:



FOTOGRAFIA:



0000143



EDIFICIO CATALOGADO

Número 91



EL TANQUE

NORMAS SUBSIDIARIAS DE PLANEAMIENTO

DATOS:

DIRECCION POSTAL: Calle Las Cañitas Nº2

REFERENCIA CATASTRAL: 5278533 CS2357N

PROPIETARIO: José Rguez. Martín

CARACTERISTICAS:

TIPO EDIFICATORIO: Una nave, dos plantas, cubierta plana

TIPO DE FACHADA: Plana, composición simétrica

SISTEMA CONSTRUCTIVO: Muros de carga, entramado horizontal de madera

MATERIALES: Tapial, carpintería madera, revoco a la cal

USO ACTUAL: Sin uso

ESTADO DE CONSERVACION: Malo

CATALOGO:

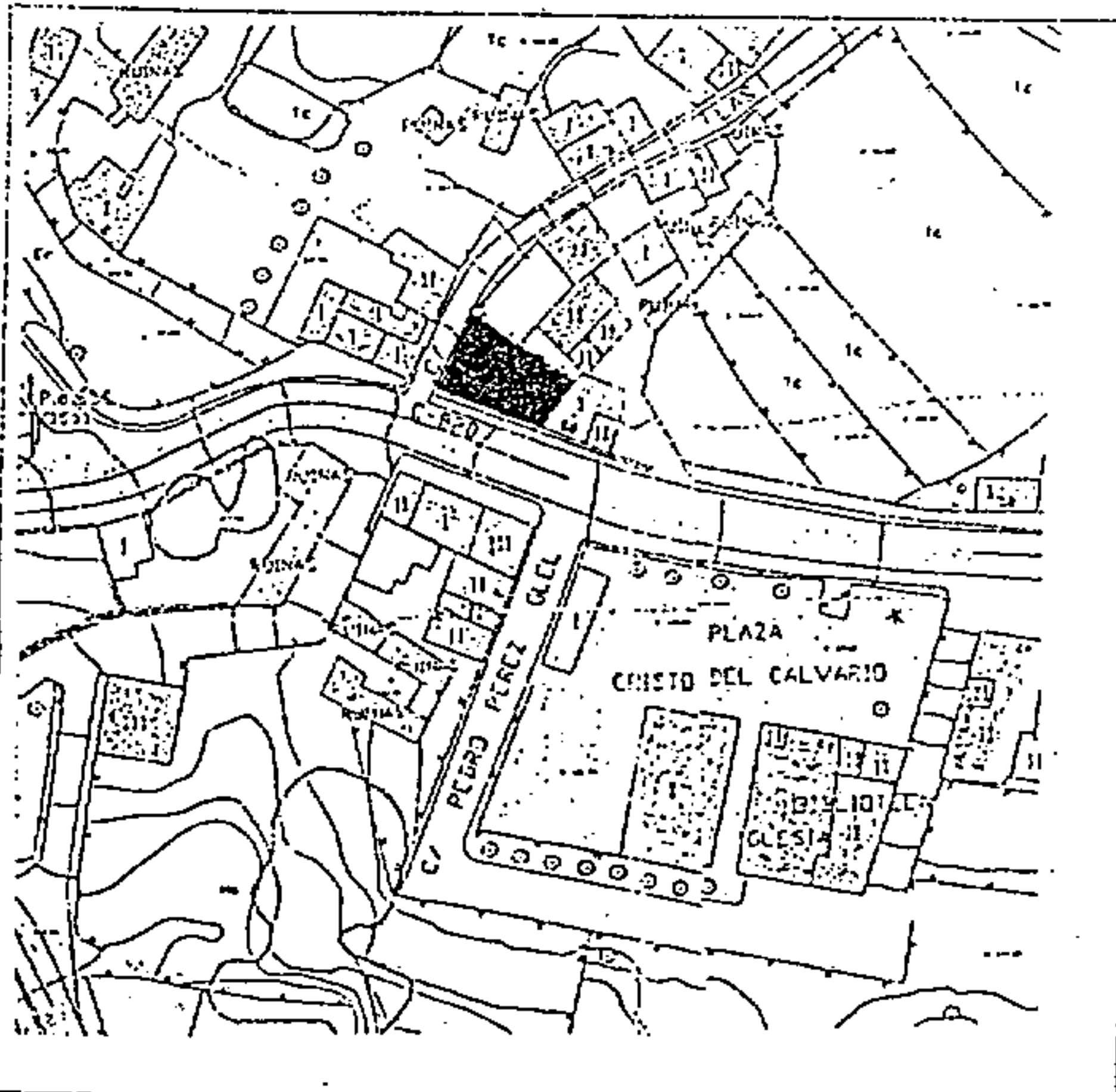
INTERES: Caracterización del medio urbano

NIVEL DE PROTECCION: Ambiental


INTERVENCIONES PERMITIDAS: Artículo 51 de la Ordenanza




PLANO DE SITUACION E:



FOTOGRAFIA:





EDIFICIO CATALOGADO
Número:



EL TANQUE

NORMAS SUBSIDIARIAS DE PLANEAMIENTO

DATOS:

DIRECCION POSTAL: Calle Granero Nº 4

REFERENCIA CATASTRAL: 5275910/5278911/5278923 CS2357N

PROPIETARIO: Guzmán Martín Pérez

CARACTERISTICAS:

TIPO EDIFICATORIO: Rural, arquitectura primitiva

TIPO DE FACHADA: Plana con escasez de huecos

SISTEMA CONSTRUCTIVO: Muro de fábrica de piedra, cubierta de par-hilera

MATERIALES: Piedra basáltica, teja.

USO ACTUAL: Almacén

ESTADO DE CONSERVACION: Regular

CATALOGO:

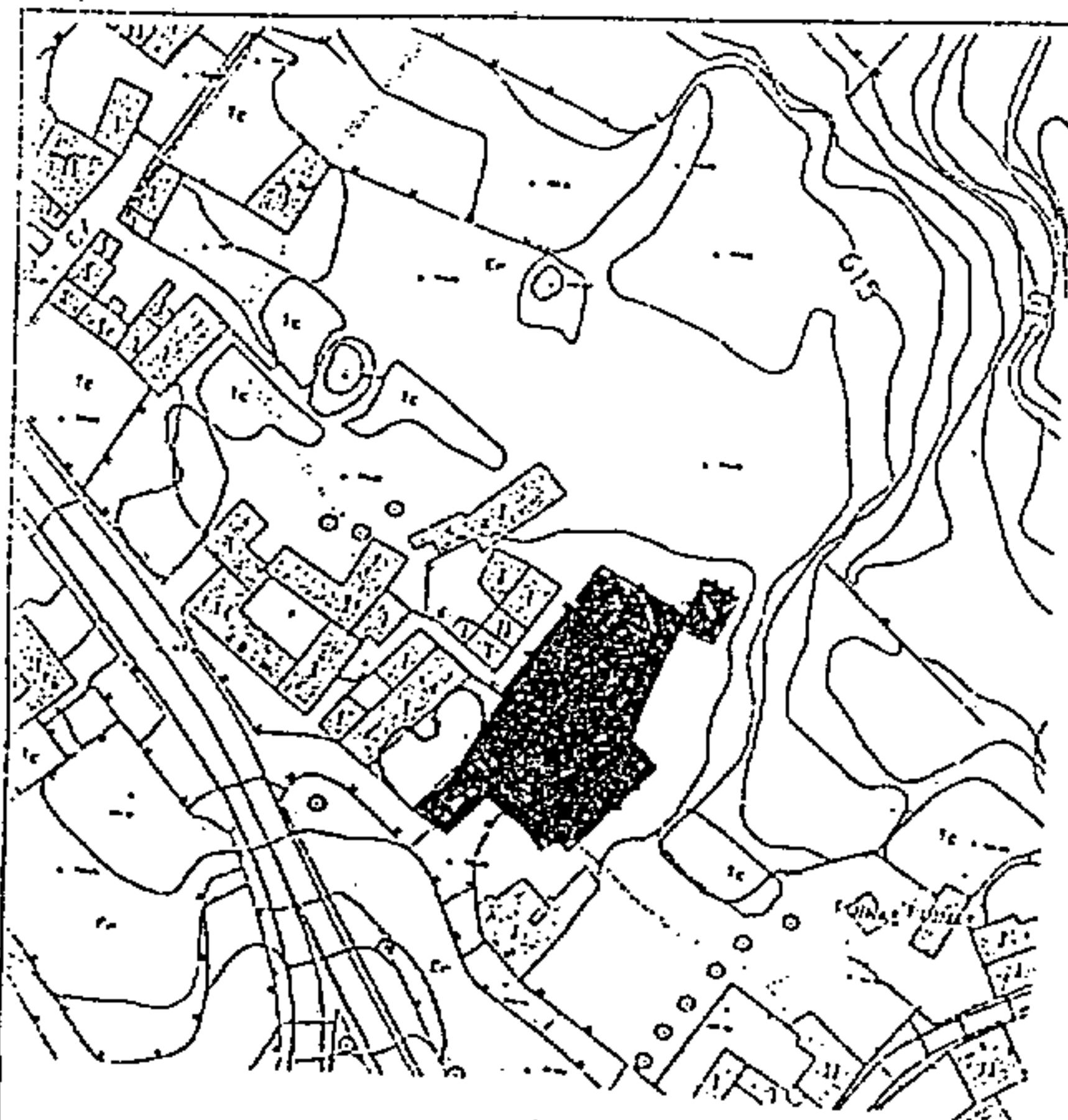
INTERES: Caracterización del paisaje agrario

NIVEL DE PROTECCION: Ambiental


INTERVENCIONES PERMITIDAS: Artículo 51 de la Ordenanza



PLANO DE SITUACION E:



FOTOGRAFIA:



0000145

CATALOGO



EDIFICIO CATALOGADO

Número: 11



EL TANQUE

NORMAS SUBSIDIARIAS DE PLANEAMIENTO

DATOS:

DIRECCION POSTAL: Calle Granero Nº 6

REFERENCIA CATASTRAL: 5278911 CS2357N

PROPIETARIO: Florencio Hernández Navarro

CARACTERISTICAS:

TIPO EDIFICATORIO: Rural, arquitectura primitiva

TIPO DE FACHADA: Plana con escasez de huecos

SISTEMA CONSTRUCTIVO: Muro de fábrica de piedra, cubierta de par-hilera.

MATERIALES: Piedra basáltica, teja

USO ACTUAL: Sin uso

ESTADO DE CONSERVACION: Regular

CATALOGO:

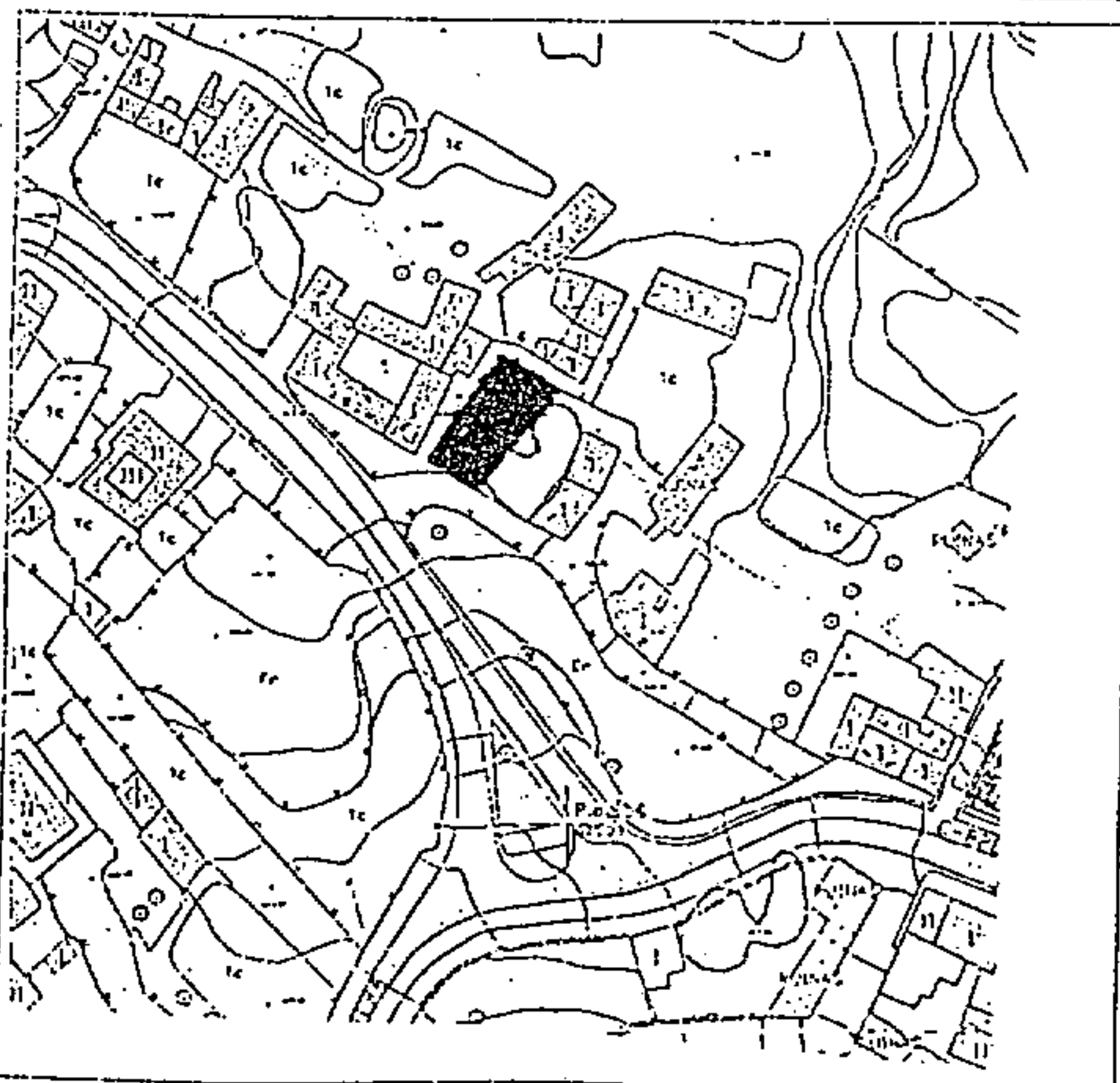
INTERES: Caracterización del paisaje agrario

NIVEL DE PROTECCION: Ambiental


INTERVENCIONES PERMITIDAS: Artículo 51 de la Ordenanza




PLANO DE SITUACION E:



FOTOGRAFIA:



0000148



EDIFICIO CATALOGADO

Número



EL TANQUE

NORMAS SUBSIDIARIAS DE PLANEAMIENTO

DATOS:

DIRECCION POSTAL: Calle la Asomada Nº 6

REFERENCIA CATASTRAL: Sin Referencia

PROPIETARIO: Pedro Pérez González

CARACTERISTICAS:

TIPO EDIFICATORIO: Conjunto de edificación agraria.

TIPO DE FACHADA: Plana

SISTEMA CONSTRUCTIVO: Muros de carga, cubiertas inclinadas de madera

MATERIALES: Piedra de cantera, tejas

USO ACTUAL: Vivienda

ESTADO DE CONSERVACION: Regular

CATALOGO:

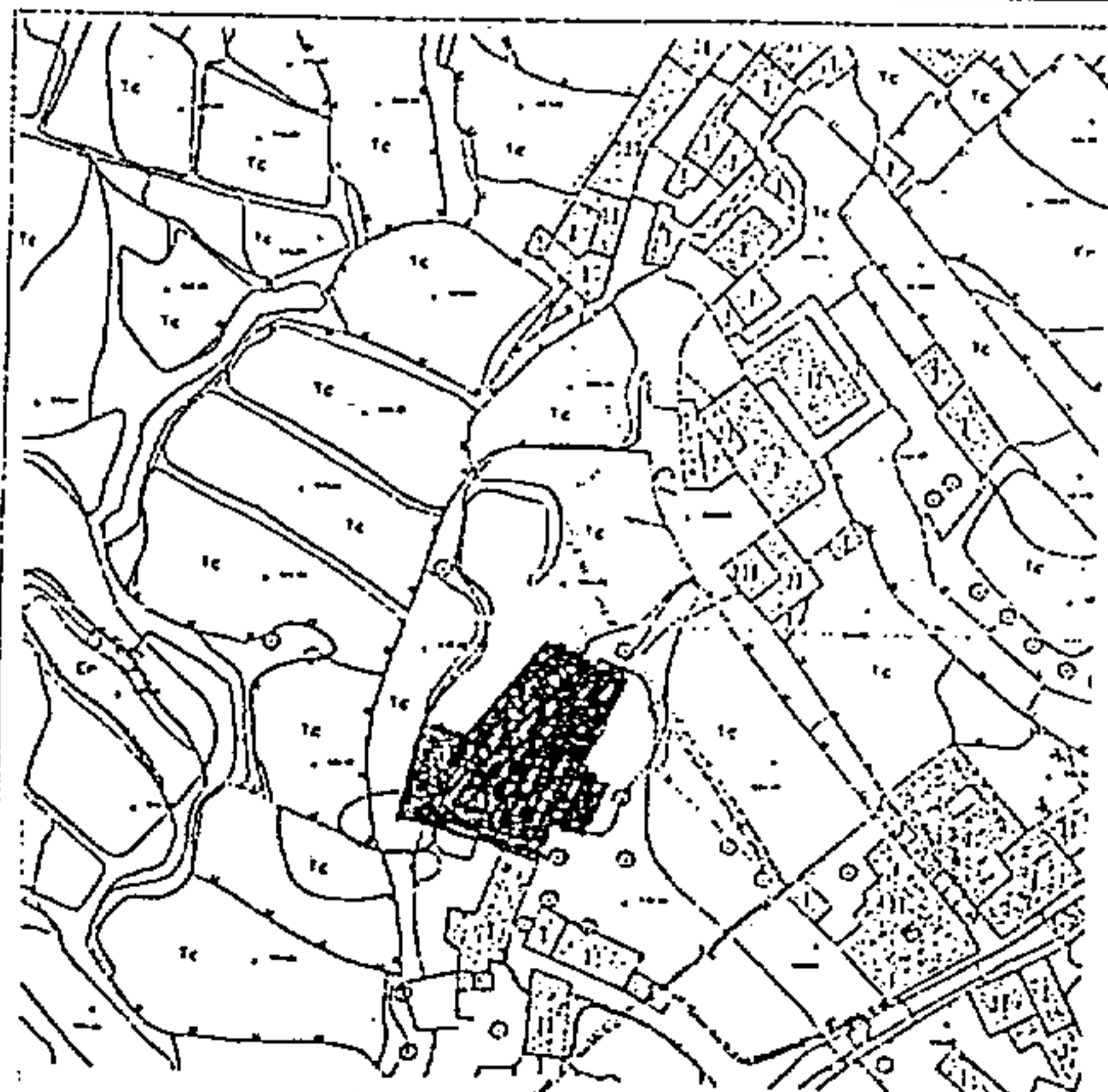
INTERES: Caracterización de vivienda agraria, vivienda de lugar

NIVEL DE PROTECCION: Ambiental


INTERVENCIONES PERMITIDAS: Artículo 51 de la Ordenanza




PLANO DE SITUACION E:



FOTOGRAFIA:





EDIFICIO CATALOGADO
Número



EL TANQUE

NORMAS SUBSIDIARIAS DE PLANEAMIENTO

DATOS:

DIRECCION POSTAL: Calle La Asomada Nº18

REFERENCIA CATASTRAL: 21096 CS23H

PROPIETARIO: Ana González Mansito

CARACTERISTICAS:

TIPO EDIFICATORIO: Agrupación de vivienda rural

TIPO DE FACHADA: Plana

SISTEMA CONSTRUCTIVO: Muro de carga, cubiertas inclinadas

MATERIALES: Muros de carga, revoco, teja, carpintería de madera

USO ACTUAL: Sin uso

ESTADO DE CONSERVACION: Regular

CATALOGO:

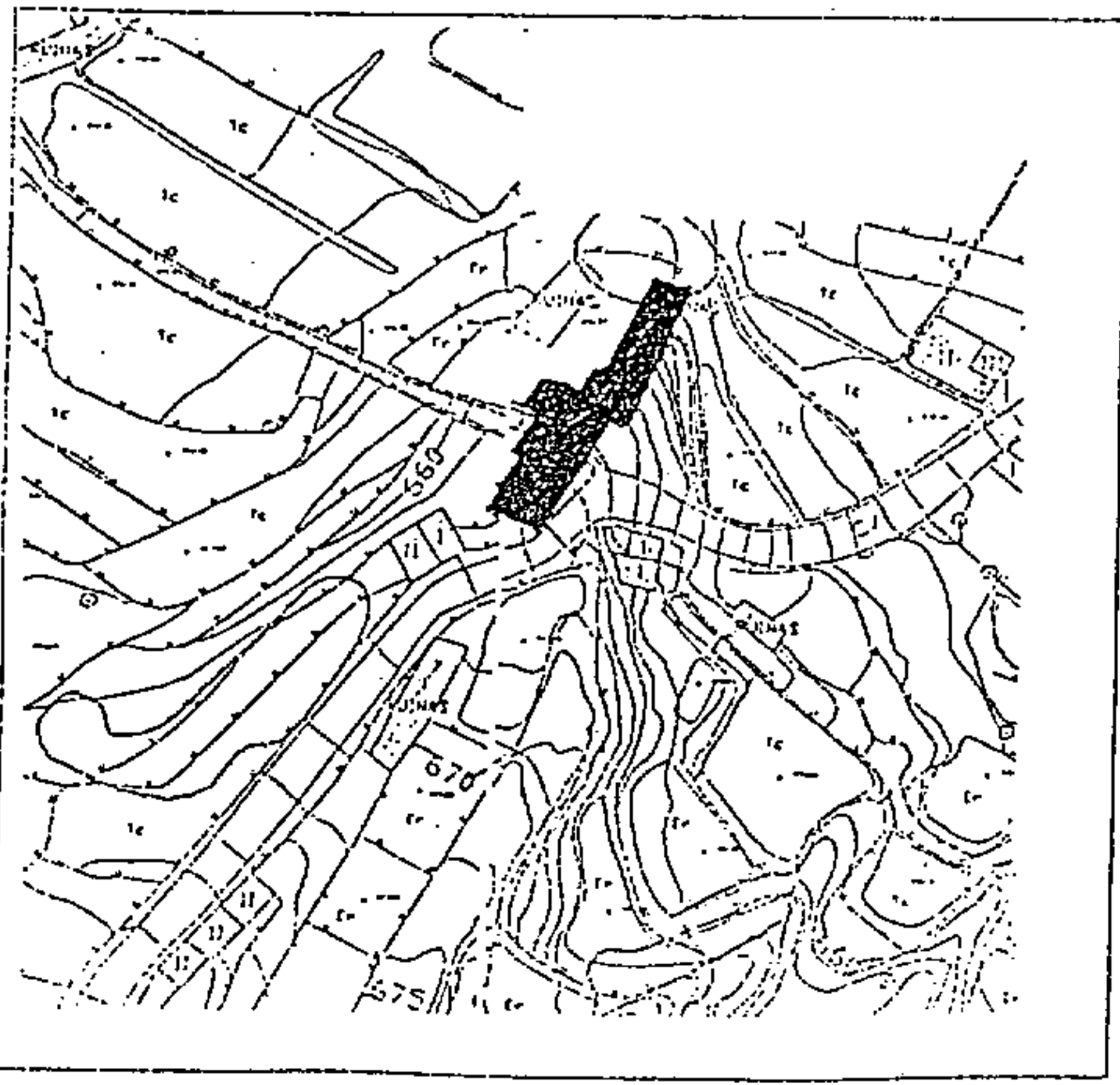
INTERES: Vivienda agraria datada siglo XVI, interés hist

NIVEL DE PROTECCION: Integral


INTERVENCIONES PERMITIDAS: Artículo 50 de las Ordenanzas




PLANO DE SITUACION E:



FOTOGRAFIA:



0000148



EDIFICIO CATALOGADO
Número:



EL TANQUE

NORMAS SUBSIDIARIAS DE PLANEAMIENTO

DATOS:

DIRECCION POSTAL: Calle La Asomada Nº 17

REFERENCIA CATASTRAL: 21017 CS23H

PROPIETARIO: José Bonilla

CARACTERISTICAS:

TIPO EDIFICATORIO: Uña nave, dos plantas

TIPO DE FACHADA: Plana con correspondencia de huecos

SISTEMA CONSTRUCTIVO: Muros de carga, cubiertas a cuatro aguas

MATERIALES: Fábrica de piedra, carpintería de madera, teja y revoco

USO ACTUAL: Sin uso

ESTADO DE CONSERVACION: Regular

CATALOGO:

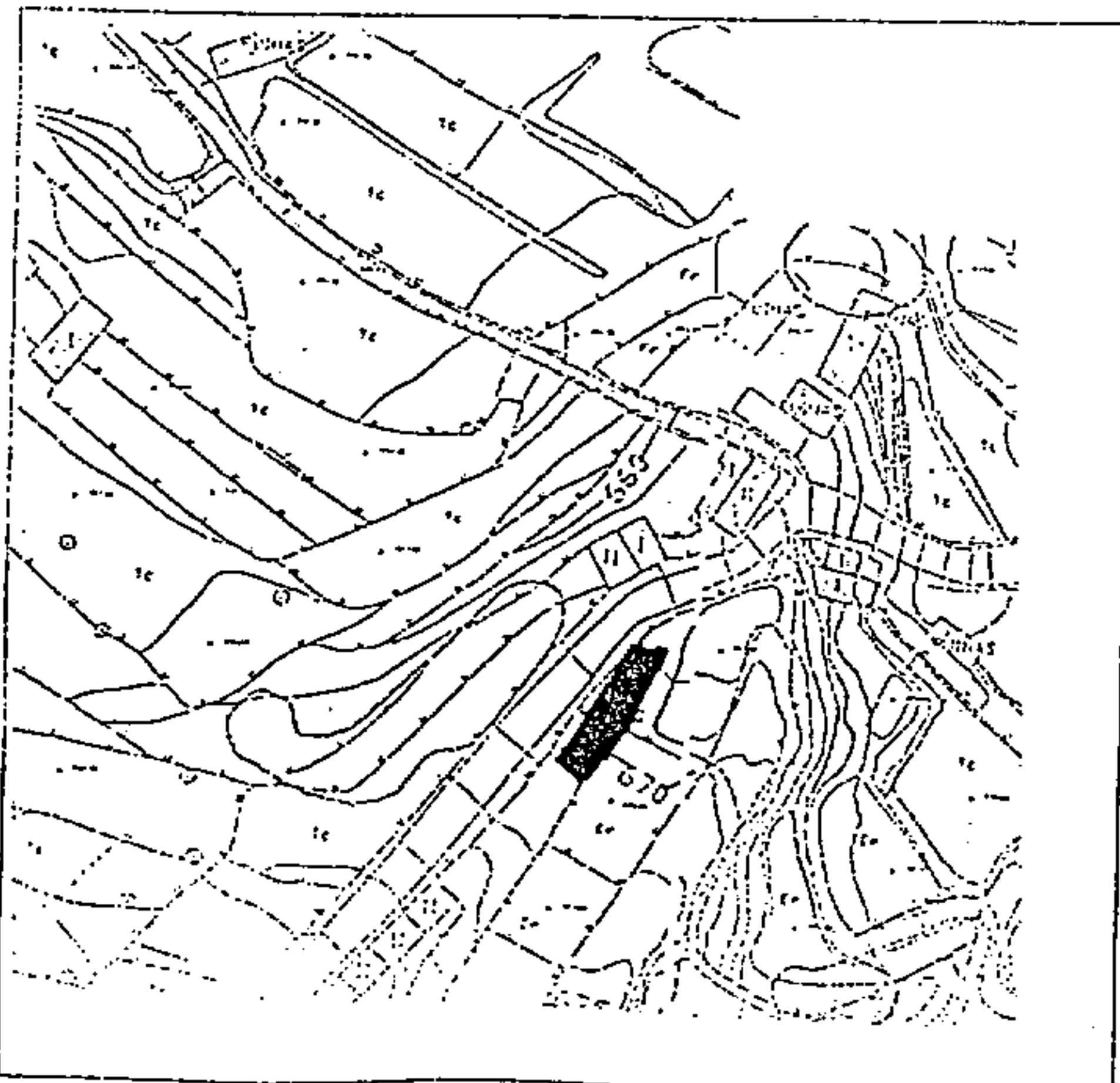
INTERES: Edificación de caracterización rural

NIVEL DE PROTECCION: Ambiental


INTERVENCIONES PERMITIDAS: Artículo 51 de la Ordenanza




PLANO DE SITUACION E:



FOTOGRAFIA:



0000149



EDIFICIO CATALOGADO
Número: 15



EL TANQUE

NORMAS SUBSIDIARIAS DE PLANEAMIENTO

DATOS: CASA DE LOS CAPITANES
DIRECCION POSTAL: Calle La Asomada Nº 30
REFERENCIA CATASTRAL: 50001/50002
PROPIETARIO: Salvador Grillo Lorenzo

CARACTERISTICAS:

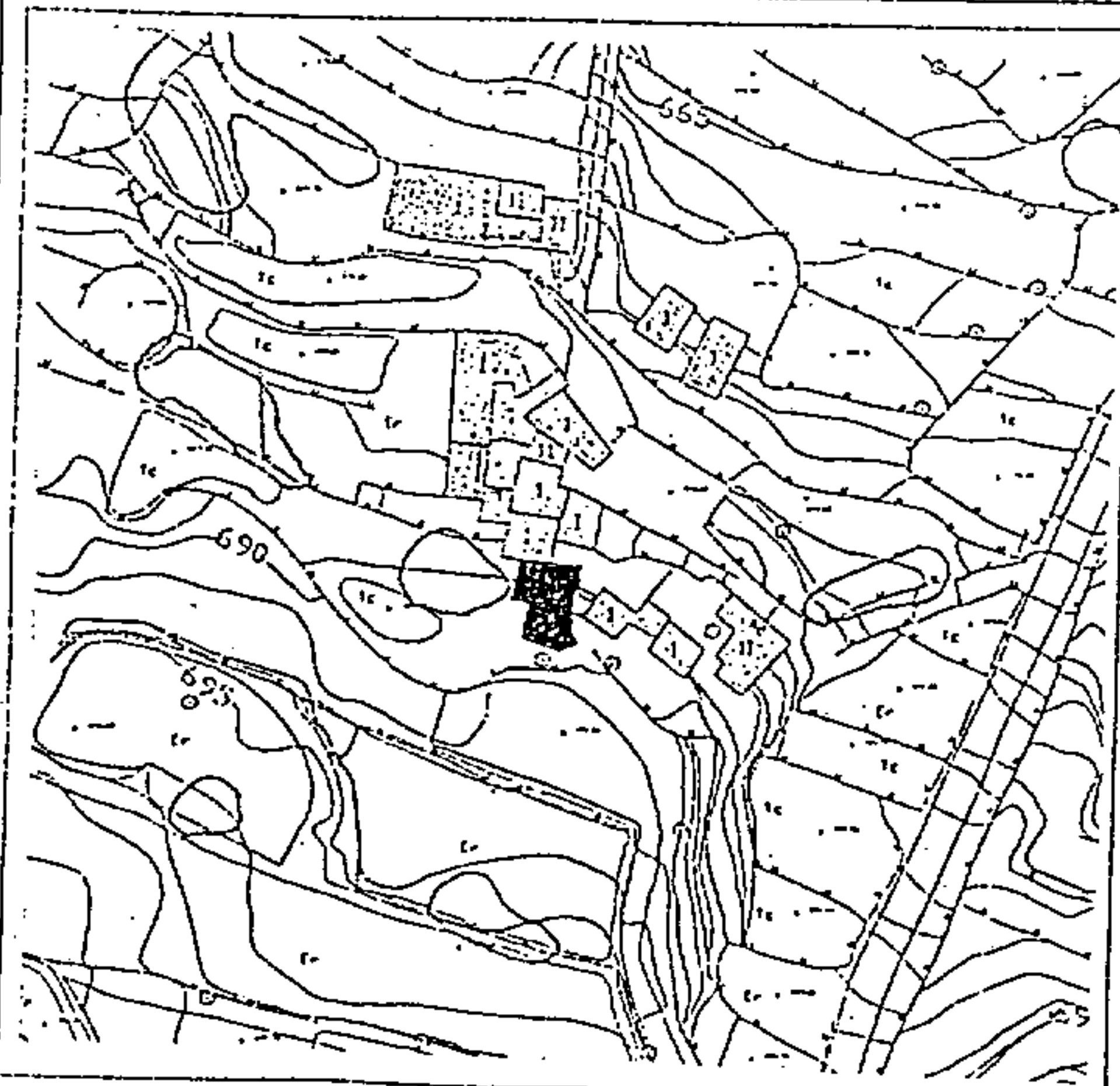
TIPO EDIFICATORIO: Nave aislada, cubierta cuatro aguas
TIPO DE FACHADA: Plana con balcón y escalera adosada a la misma
SISTEMA CONSTRUCTIVO: Muros de carga, forjados planos y cubierta cuatro agu
MATERIALES: Piedra basáltica, carpintería en madera, teja
USO ACTUAL: Sin uso
ESTADO DE CONSERVACION: Malo

CATALOGO:


INTERES: Caracterización del medio rural
NIVEL DE PROTECCION: Ambiental
INTERVENCIONES PERMITIDAS: Artículo 51 de la Ordenanza



PLANO DE SITUACION E:




FOTOGRAFIA:



0000150

CATALOGO



EDIFICIO CATALOGADO

Número



EL TANQUE

NORMAS SUBSIDIARIAS DE PLANEAMIENTO

DATOS:

DIRECCION POSTAL: Calle Rosa Vieja Nº 6

REFERENCIA CATASTRAL: 00100013 CS23E

PROPIETARIO: Manuel Luis Fernández

CARACTERISTICAS:

TIPO EDIFICATORIO: Aislada cuatro aguas con patio interior

TIPO DE FACHADA: Plana con corredor de madera

SISTEMA CONSTRUCTIVO: Muro de carga, cubierta inclinada

MATERIALES: Piedra basáltica, madera de pizapo

USO ACTUAL: Vivienda

ESTADO DE CONSERVACION: Regular

CATALOGO:

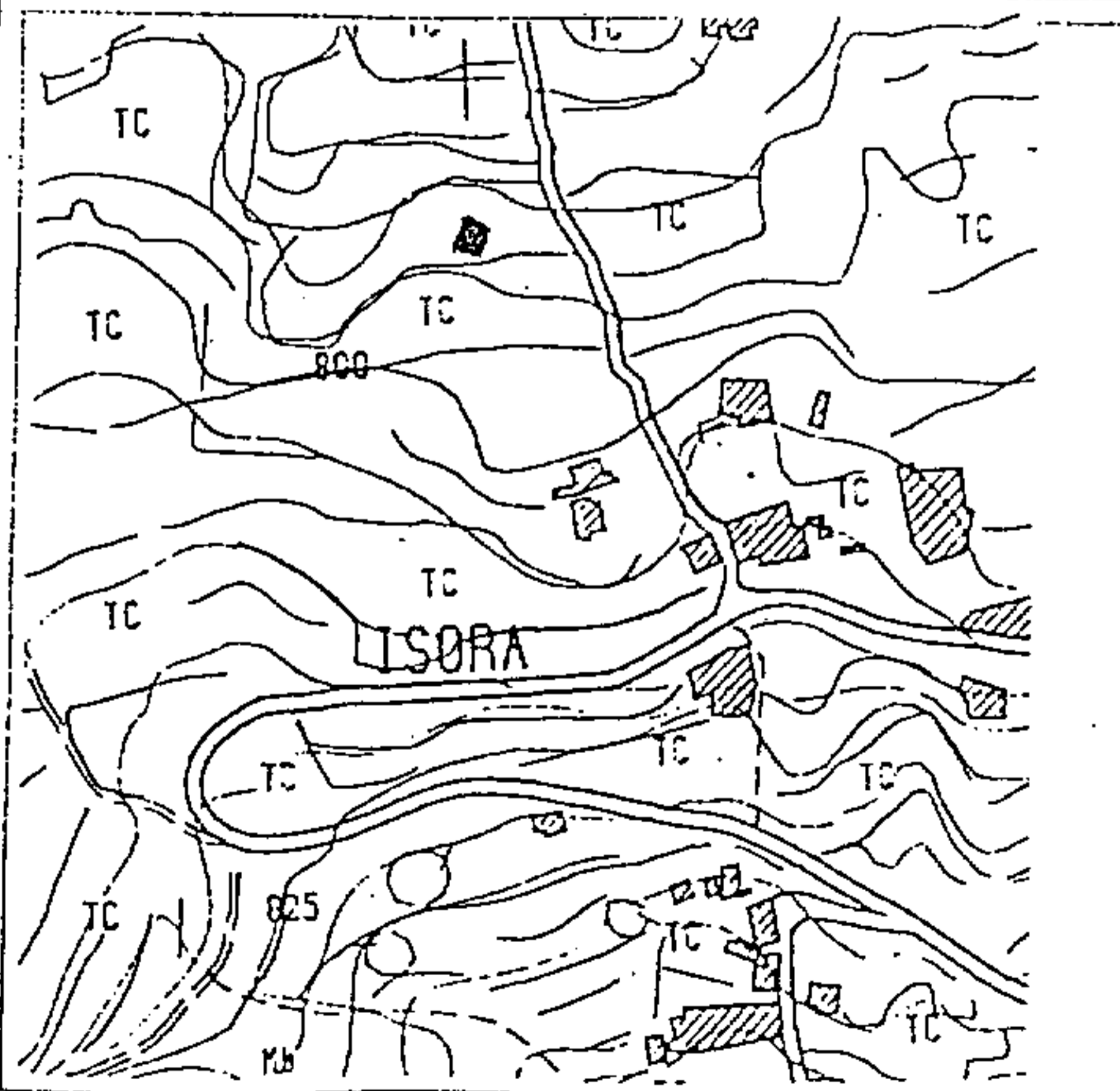
INTERES: Caracterización de vivienda rural con patio

NIVEL DE PROTECCION: Ambiental


INTERVENCIONES PERMITIDAS: Artículo 51 según las Ordenanzas



PLANO DE SITUACION E:





FOTOGRAFIA:



0000151

CATALOGO

EDIFICIO CATALOGADO
Número:



EL TANQUE

NORMAS SUBSIDIARIAS DE PLANEAMIENTO

DATOS:

DIRECCION POSTAL: Avenida de Oriente Nº 20; Ruigómez

REFERENCIA CATASTRAL: 150015/150013/150016 CS23E

PROPIETARIO: Victor Martín Morales

CARACTERISTICAS:

TIPO EDIFICATORIO: Conjunto agrario de vivienda y lagar

TIPO DE FACHADA: Plana

SISTEMA CONSTRUCTIVO: Muros de carga, cubiertas inclinadas

MATERIALES: Piedra basáltica, teja, madera de tea

USO ACTUAL: Vivienda

ESTADO DE CONSERVACION: Bueno

CATALOGO:

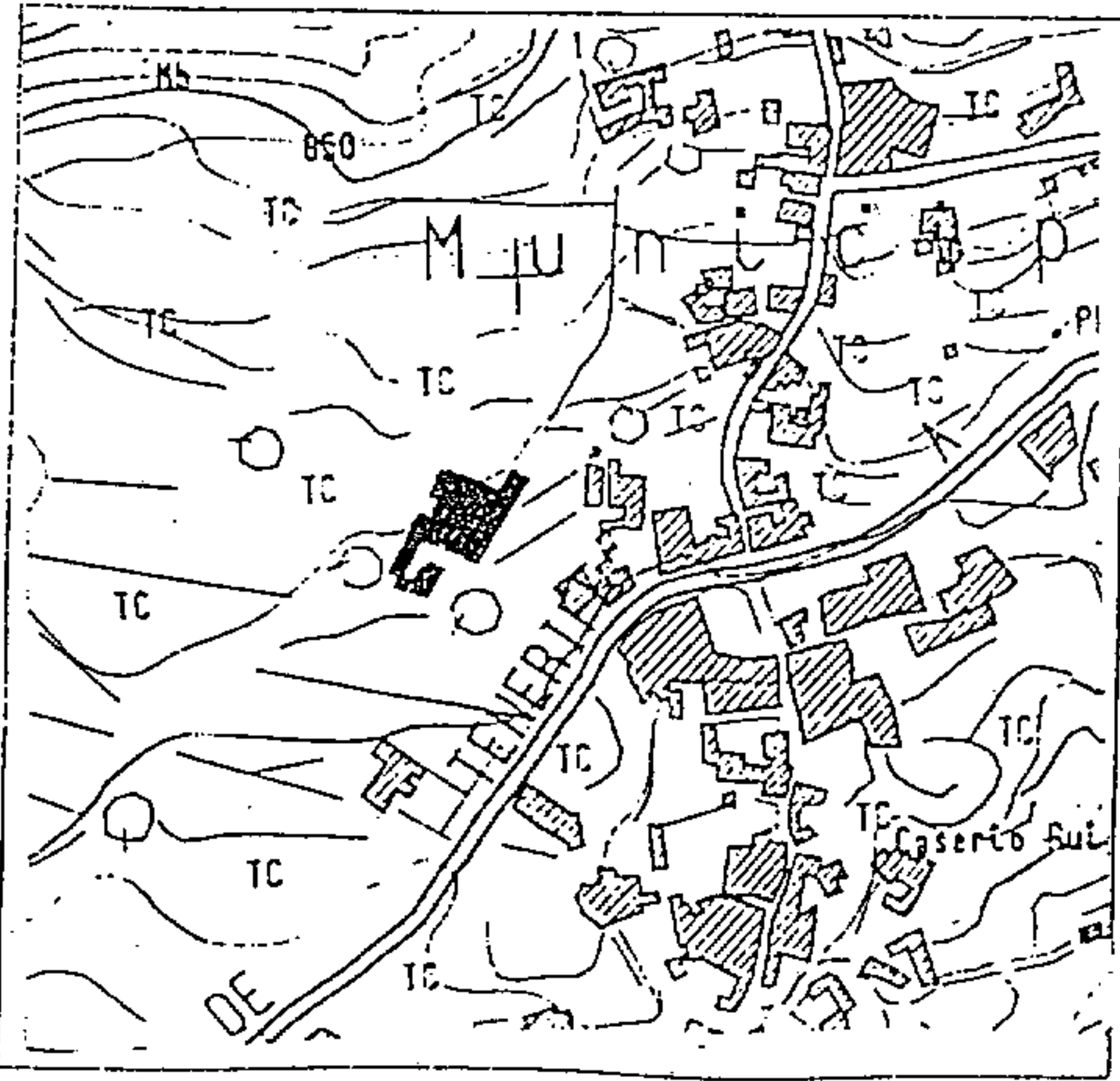
INTERES: Caracterización de vivienda agraria con lagar

NIVEL DE PROTECCION: Ambiental


INTERVENCIONES PERMITIDAS: Artículo 51 de la Ordenanza




PLANO DE SITUACION E:



FOTOGRAFIA:





EDIFICIO CATALOGADO

Número: 18



EL TANQUE

NORMAS SUBSIDIARIAS DE PLANEAMIENTO

DATOS: ERMITA DE SAN JOSE DE LOS LLANOS

DIRECCION POSTAL: San José de Los Llanos

REFERENCIA CATASTRAL: Sin Referencia

PROPIETARIO: Obispado de Tenerife

CARACTERISTICAS:

TIPO EDIFICATORIO: Nave cubierta de cuatro aguas con espadón

TIPO DE FACHADA: Plana con arco en fábrica de piedra en acceso

SISTEMA CONSTRUCTIVO: Muro de carga, cubierta cuatro aguas

MATERIALES: Tapial, revoco a la cal, cantería y teja

USO ACTUAL: Templo religioso

ESTADO DE CONSERVACION: Bueno

CATALOGO:

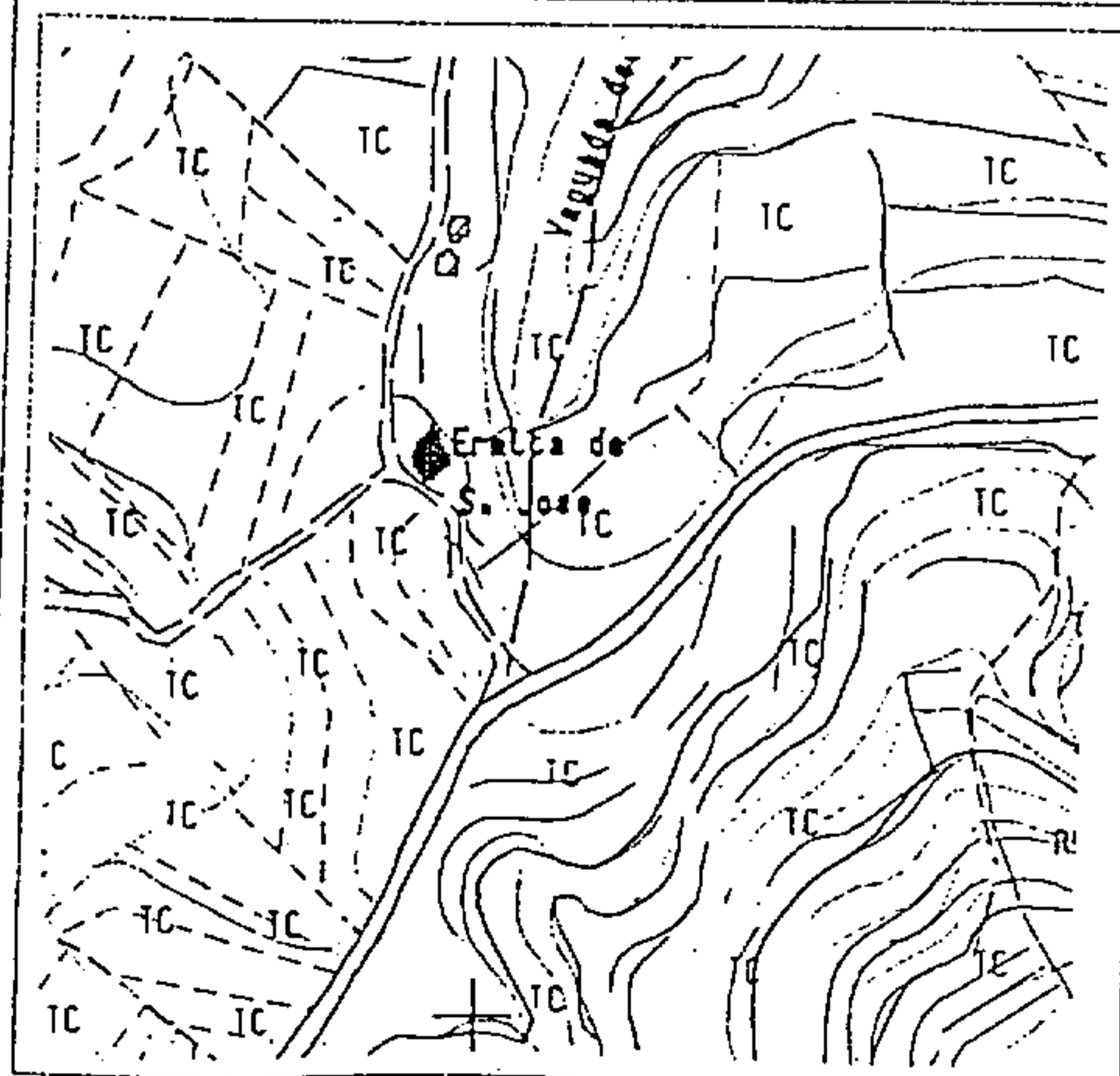
INTERES: Santuario religioso

NIVEL DE PROTECCION: Integral


INTERVENCIONES PERMITIDAS: Artículo 50 de la Ordenanza




PLANO DE SITUACION E:



FOTOGRAFIA:





EL TANQUE

NORMAS SUBSIDIARIAS DE PLANEAMIENTO

DATOS:

DIRECCION POSTAL: Calle Los Partidos de Abajo

REFERENCIA CATASTRAL: Sin Referencia

PROPIETARIO: Padre de Irán

CARACTERISTICAS:

TIPO EDIFICATORIO: Conjunto de arquitectura rural

TIPO DE FACHADA: Plana

SISTEMA CONSTRUCTIVO: Muros de piedra y cubiertas inclinadas de par-hilera

MATERIALES: Piedra basáltica, cubierta de tejas

USO ACTUAL: Sin uso

ESTADO DE CONSERVACION: Ruinoso

CATALOGO:

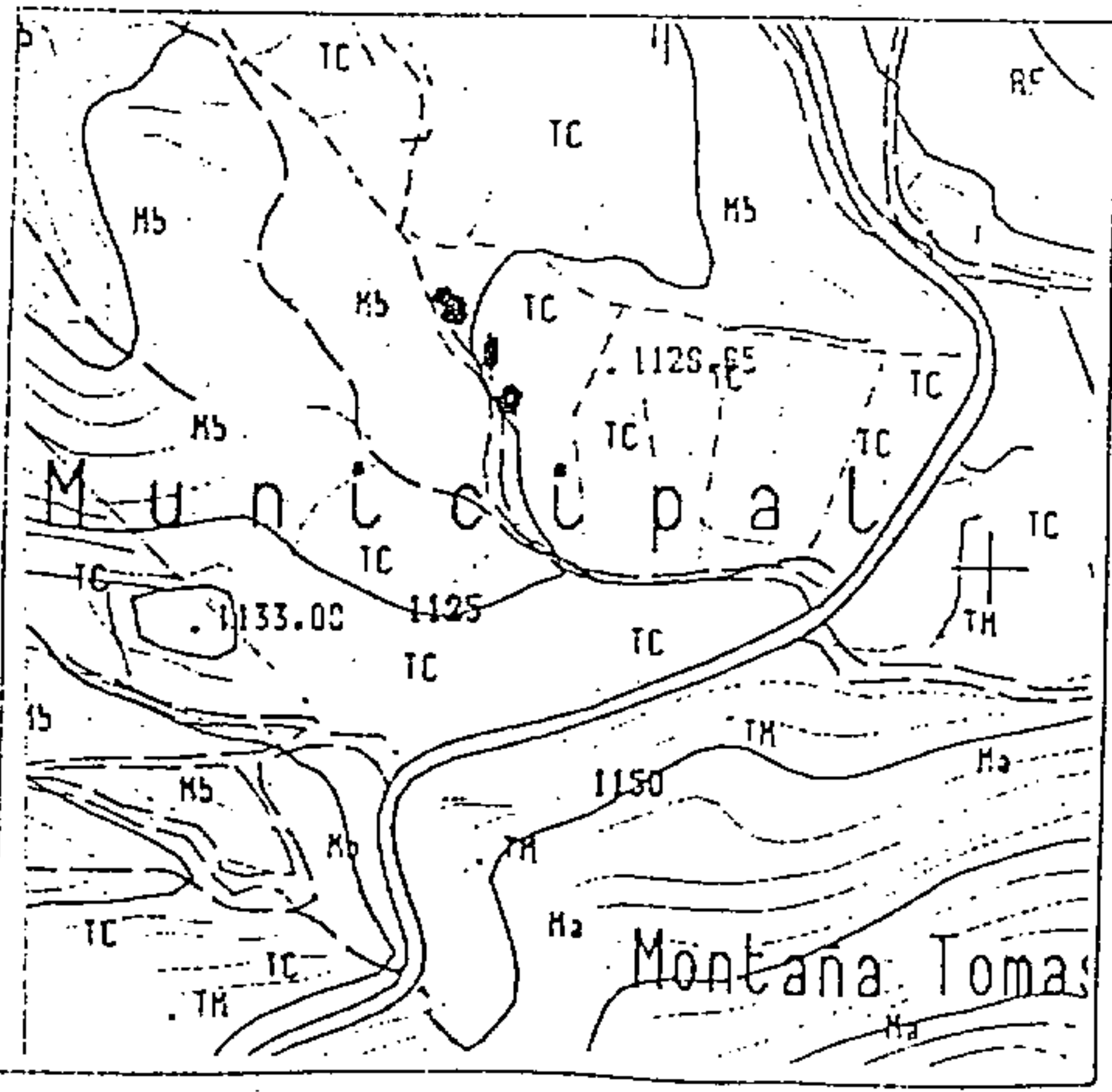
INTERES: Caracterización del medio rural

NIVEL DE PROTECCION: Ambiental


INTERVENCIONES PERMITIDAS: Artículo 51 de la Ordenanza



PLANO DE SITUACION E:



FOTOGRAFIA:



0000154



EL TANQUE

NORMAS SUBSIDIARIAS DE PLANEAMIENTO

DATOS:

DIRECCION POSTAL: Calle Los Partidos de Arriba

REFERENCIA CATASTRAL: Sin Referencia

PROPIETARIO: M. Carmen Alonso Olazabal y Domingo Hdez. Fuentes

CARACTERISTICAS:

TIPO EDIFICATORIO: Conjunto de arquitectura rural

TIPO DE FACHADA: Plana

SISTEMA CONSTRUCTIVO: Muros de piedra y cubiertas inclinadas de par-hileras

MATERIALES: Piedra basáltica, cubierta de tejas

USO ACTUAL: Sin uso

ESTADO DE CONSERVACION: Ruinoso

CATALOGO:

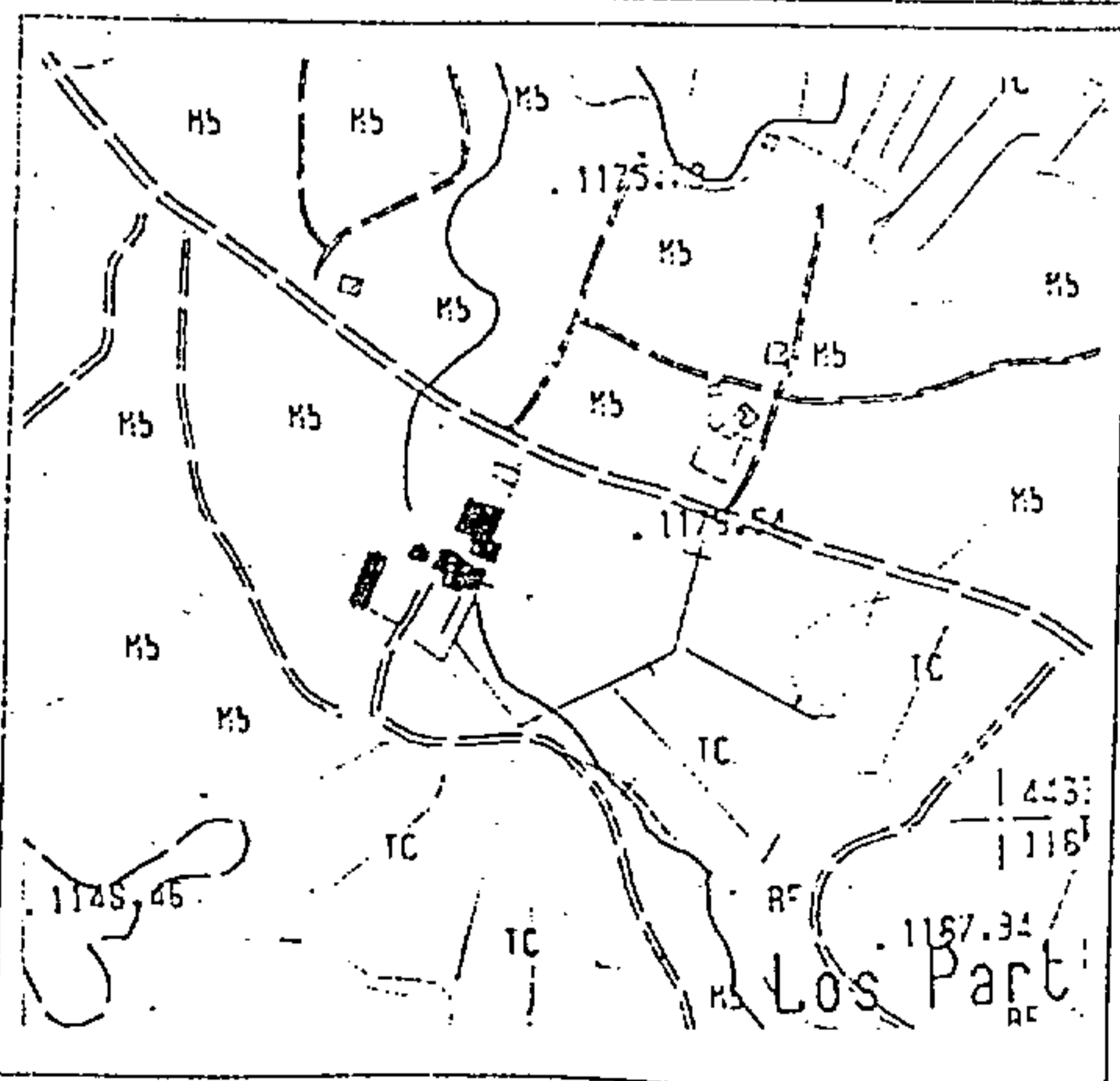
INTERES: Caracterización del medio rural

NIVEL DE PROTECCION: Ambiental


INTERVENCIONES PERMITIDAS: Artículo 51 de la Ordenanza




PLANO DE SITUACION E:



FOTOGRAFIA:





EDIFICIO CATALOGADO

Número:



EL TANQUE

NORMAS SUBSIDIARIAS DE PLANEAMIENTO

DATOS:

DIRECCION POSTAL: Calle C. Cairós Pérez, San José de Los Llanos

REFERENCIA CATASTRAL: 000504/000505/000506 CS23

PROPIETARIO: Angela Moleiro Glez. y M^a. José Estevanez Bueno

CARACTERISTICAS:

TIPO EDIFICATORIO: Conjunto de arquitectura rural

TIPO DE FACHADA: Plana

SISTEMA CONSTRUCTIVO: Muros de piedra y cubiertas inclinadas de par-hilera

MATERIALES: Piedra basáltica, cubierta de tejas

USO ACTUAL: Sin uso

ESTADO DE CONSERVACION: Ruinoso

CATALOGO:

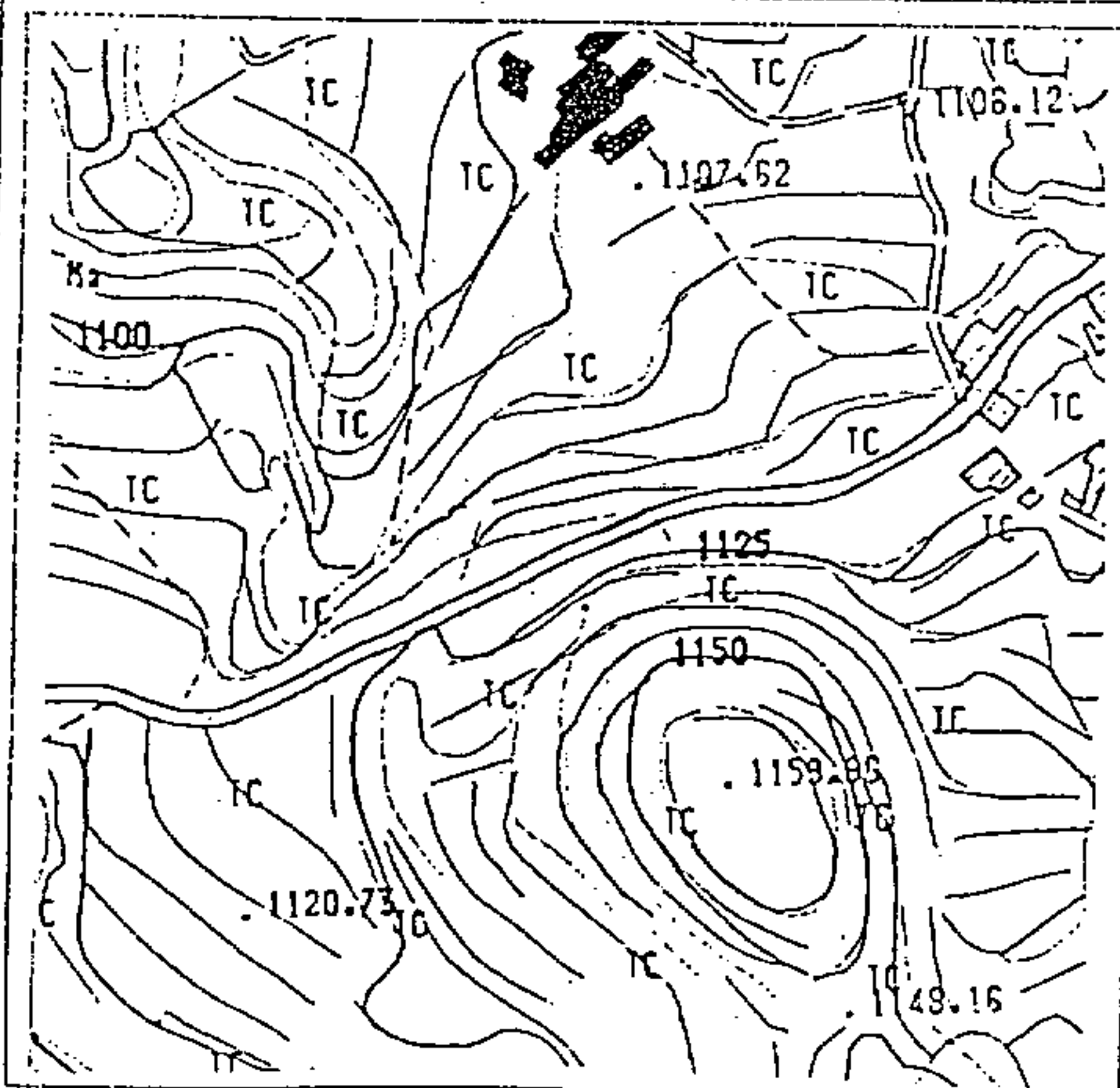
INTERES: Caracterización del medio rural

NIVEL DE PROTECCION: Ambiental

INTERVENCIONES PERMITIDAS: Artículo 51 de la Ordenanza




PLANO DE SITUACION E:



FOTOGRAFIA:





EDIFICIO CATALOGADO



EL TANQUE

NORMAS SUBSIDIARIAS DE PLANEAMIENTO

DATOS:

DIRECCION POSTAL: Calle Los Laureles

REFERENCIA CATASTRAL: 5675602

PROPIETARIO: Francisco Díaz

CARACTERISTICAS:

TIPO EDIFICATORIO: Vivienda urbana

TIPO DE FACHADA: Plana con porche delantero

SISTEMA CONSTRUCTIVO: Muro de carga con forjado de piso y cubierta en madera

MATERIALES: Tapial, madera en carpintería, cubierta de teja

USO ACTUAL: Vivienda

ESTADO DE CONSERVACION: Bueno

CATALOGO:

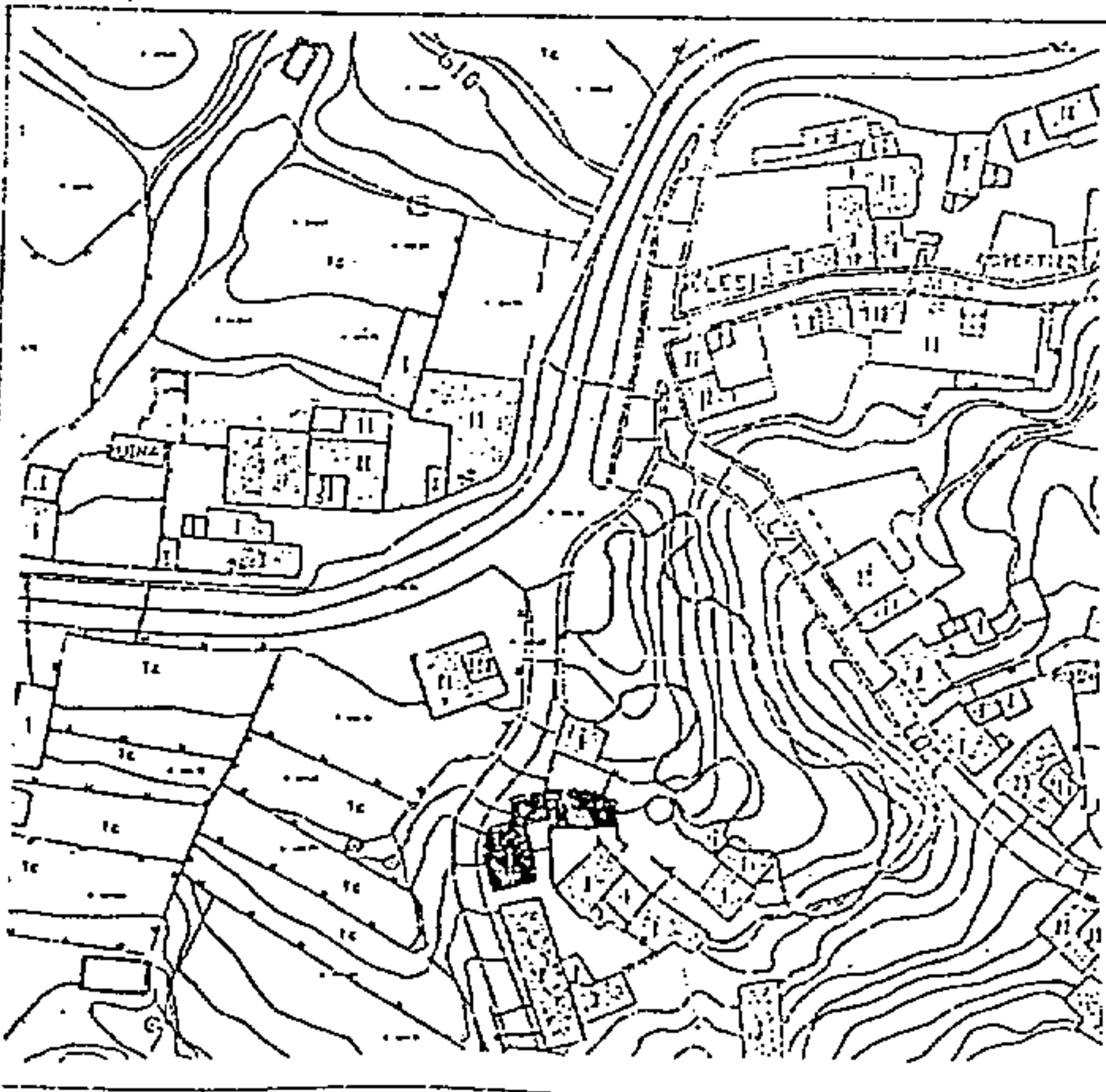
INTERES: Caracterización urbana

NIVEL DE PROTECCION: Ambiental


INTERVENCIONES PERMITIDAS: Artículo 51 de la Ordenanza



PLANO DE SITUACION E:



FOTOGRAFIA:





EDIFICIO CATALOGADO
Número: 23



EL TANQUE

NORMAS SUBSIDIARIAS DE PLANEAMIENTO

DATOS:

DIRECCION POSTAL: Calle Villanueva Nº 10
REFERENCIA CATASTRAL: 5577601 CS2357N
PROPIETARIO: Amalia Miquila Monroy

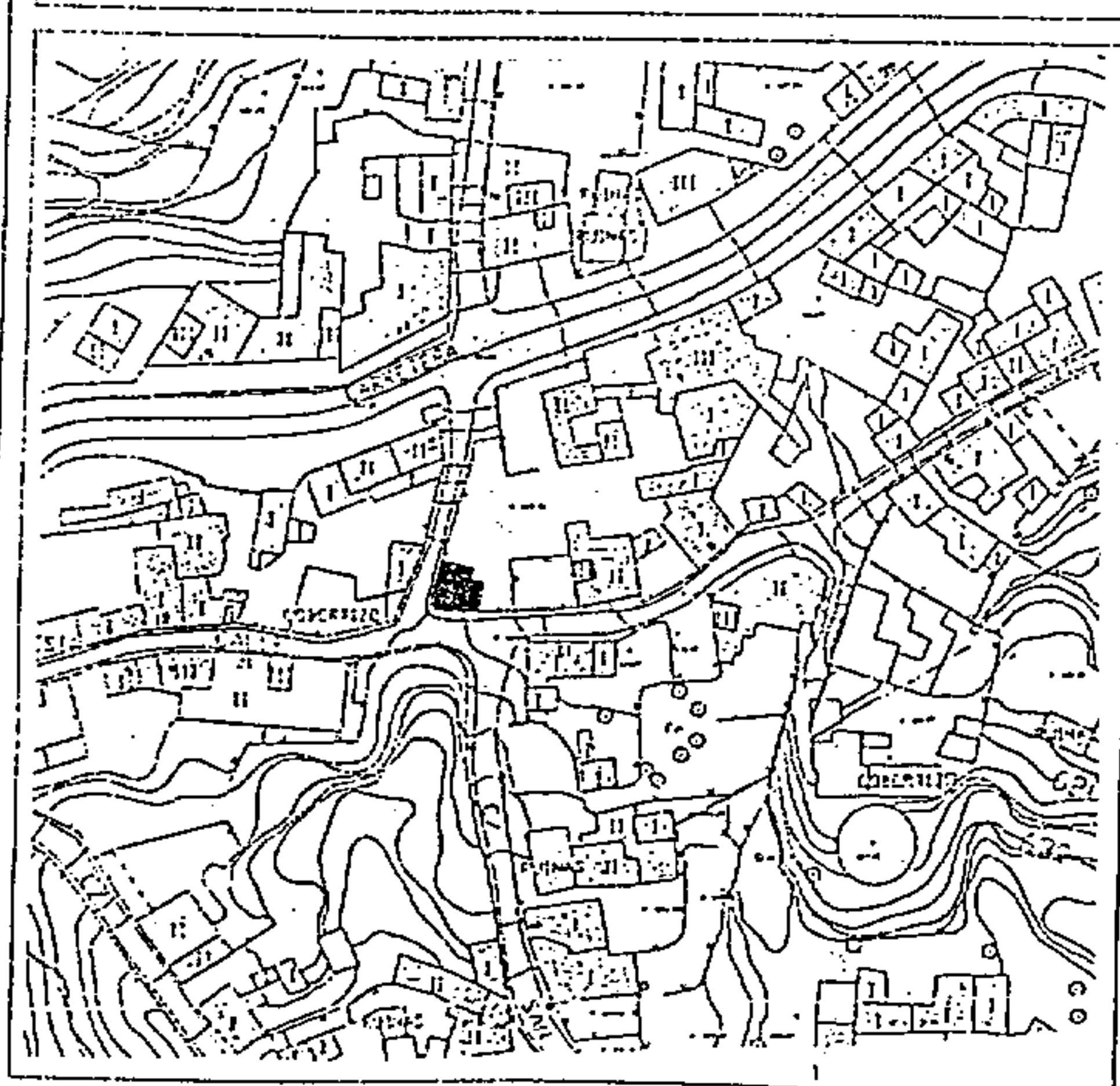
CARACTERISTICAS:

TIPO EDIFICATORIO: Aislada dos plantas, cubierta cuatro aguas
TIPO DE FACHADA: Plana, simetría de huecos en vertical
SISTEMA CONSTRUCTIVO: Muro de carga y piso y cubierta de madera
MATERIALES: Tapial, revoco, teja, carpintería de madera
USO ACTUAL: Vivienda
ESTADO DE CONSERVACION: Malo


CATALOGO:


INTERES: Caracterización de la escena urbana
NIVEL DE PROTECCION: Ambiental
INTERVENCIONES PERMITIDAS: Artículo 51 de la Ordenanza

PLANO DE SITUACION E:



FOTOGRAFIA:





EDIFICIO CATALOGADO
Número:



EL TANQUE

NORMAS SUBSIDIARIAS DE PLANEAMIENTO

DATOS:

DIRECCION POSTAL: Avenida Principes de España

REFERENCIA CATASTRAL: 210010 CS23H

PROPIETARIO: Hans Alfonso Guner

CARACTERISTICAS:

TIPO EDIFICATORIO: Edificación aislada de carácter rural

TIPO DE FACHADA: Plana

SISTEMA CONSTRUCTIVO: Muros de piedra y cubiertas inclinadas

MATERIALES: Cantería, tapial, madera, teja y revoco parcial

USO ACTUAL: Vivienda

ESTADO DE CONSERVACION: Bueno

CATALOGO:

INTERES: Caracterización del paisaje rural

NIVEL DE PROTECCION: Ambiental


INTERVENCIONES PERMITIDAS: Artículo 51 de la Ordenanza




PLANO DE SITUACION E:



FOTOGRAFIA:





EDIFICIO CATALOGADO
Número: 25



EL TANQUE

NORMAS SUBSIDIARIAS DE PLANEAMIENTO

DATOS:

DIRECCION POSTAL: Calle Los Claveles

REFERENCIA CATASTRAL: Sin Referencia

PROPIETARIO: Obispado de Tenerife

CARACTERISTICAS:

TIPO EDIFICATORIO: Ermita de una nave con cubierta a dos aguas

TIPO DE FACHADA: Plana

SISTEMA CONSTRUCTIVO: Muros de carga con cubierta inclinada

MATERIALES: Tapial, teja y revoco

USO ACTUAL: Templo religioso

ESTADO DE CONSERVACION: Regular

CATALOGO:

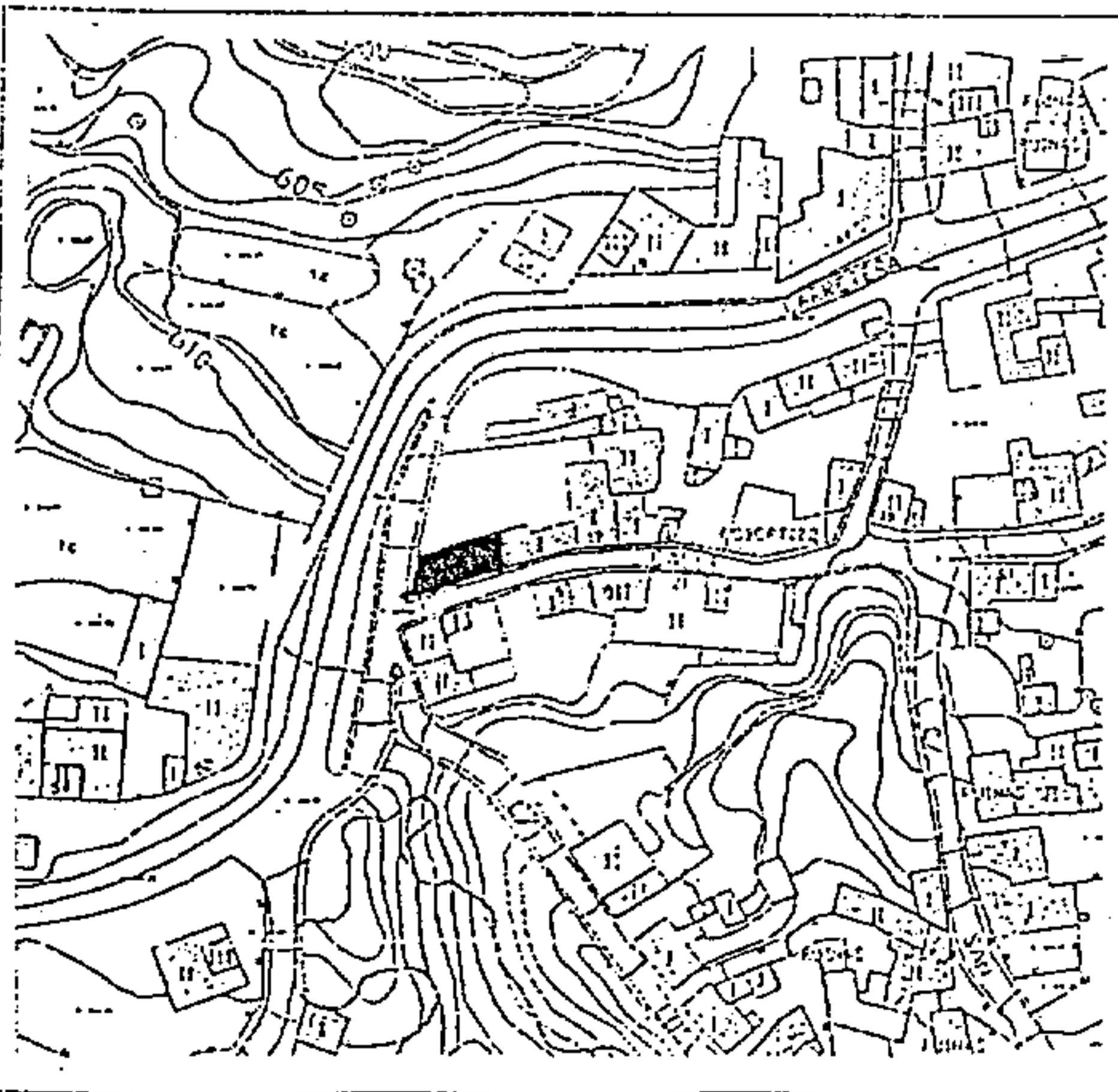
INTERES: Patrimonial y religioso

NIVEL DE PROTECCION: Integral


INTERVENCIONES PERMITIDAS: Artículo 50 de la Ordenanza




PLANO DE SITUACION E:



FOTOGRAFIA:





EDIFICIO CATALOGADO
Número: 26



EL TANQUE

NORMAS SUBSIDIARIAS DE PLANEAMIENTO

DATOS: LAS SEIS ERAS DEL VOLCAN

DIRECCION POSTAL: Barrio Nuevo

REFERENCIA CATASTRAL: Polígono 6, Parcelas 38, 36 y 40

PROPIETARIO: Desconocidos

CARACTERISTICAS:

TIPO EDIFICATORIO:

TIPO DE FACHADA:

SISTEMA CONSTRUCTIVO:

MATERIALES:

USO ACTUAL:

ESTADO DE CONSERVACION:

CATALOGO:

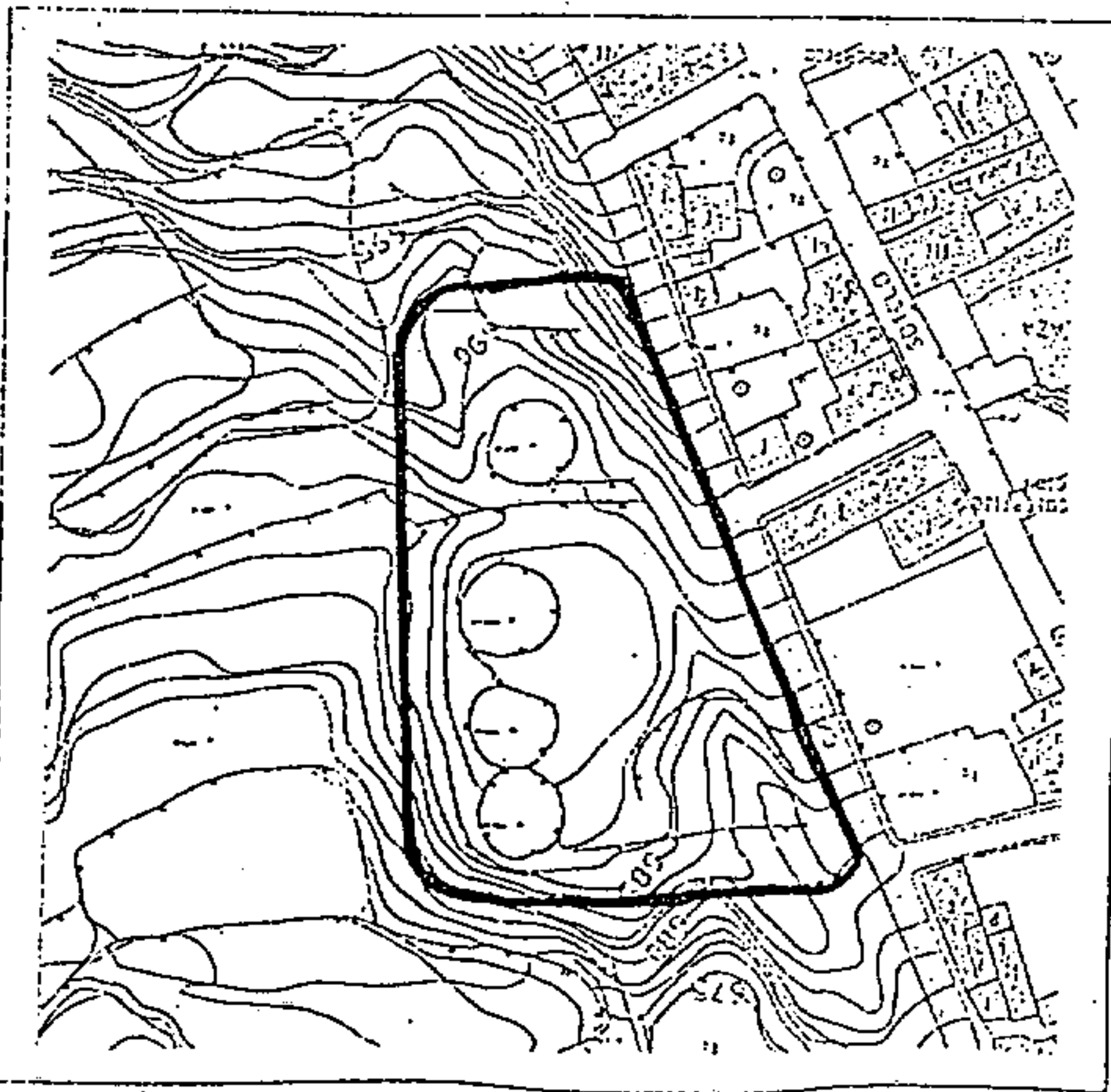
INTERES: Cultural y patrimonial

NIVEL DE PROTECCION: Integral

INTERVENCIONES PERMITIDAS: Artículo 50 de la Ordenanza



PLANO DE SITUACION E:



FOTOGRAFIA:

