





SITUACION	e. 1:10.000	IDENTIFICACION
		Dirección
		Sector
		Propietario
		N. Identificación Catastral
		DATOS NUMERICOS
		Superficie de Parcela
		Ocupación Actual
		N. de Plantas
		Edificabilidad Existente

EMPLAZAMIENTO	e. 1:1000	FOTOGRAFIAS
		
		

ELEMENTO CRUZ DE NATALIO

Nº C-

## CARACTERISTICAS

Contexto	Estado Actual Bueno.	
Tipología Edificatoria	Composición de Fachada  distribuid	
Sistema Estructural	Sistema Constructivo	
Estilo	Vegetación Existente	

## DOCUMENTACION COMPLEMENTARIA

Diligencia: Para hacer constar que del presente texto se ha tomado conocimiento con fecha 30-11-1998, el Ayuntamiento Pleno de Tacoronte para dar cumplimiento al acuerdo de la C.A.L.M.A.C. de fecha 26-02-1998. En la Ciudad de Tacoronte a 14 de abril de 1999.

SECRETARIA GENERAL



## CATALOGACION

Valoración	
Vinculación Actual	Propuesta de Catalogación <b>CONSERVACION SINGULAR</b>
Intervenciones Permitidas	Ordenanzas de Aplicación