




SITUACION	e. 1:10.000	IDENTIFICACION
	Dirección	C/ San Juan, 82
	Sector	San Juan de los Perales
	Propietario	Obispado
	N. Identificación Catastral	
	DATOS NUMERICOS	
Superficie de Parcela		
Ocupación Actual		
N. de Plantas	1 Planta	
Edificabilidad Existente		

EMPLAZAMIENTO	e. 1:1000	FOTOGRAFIAS
		
		

ELEMENTO ERMITA DE SAN JUAN DE LOS PERALES

Nº.



CARACTERISTICAS

Contexto	Edificación aislada, con plaza delantera sobre resante, cercana a conjunto de casas tradicionales, carretera perpendicular a fachada.	Estado Actual	Buena
Tipología Edificatoria	Edificación formada por dos cuerpos, una nave rectangular y otra cuadrangular (la capilla).	Composición de Fachada	Principal norte con arco de medio punto central y ventanillas sobre la puerta con arco de medio punto. El paramento asciende hasta mitad del campanario, situado en la esquina no dejando ver el tejado.
Sistema Estructural	Muros de carga y estructura de madera y cubierta de par y nudillo a dos aguas la nave central y la capilla posterior a cuatro aguas de teja árabe.	Sistema Constructivo	Muros de tapial, revoco liso, carpintería de madera tradicional.
Estilo	Ermita tradicional canaria.	Vegetación Existente	

Diligencia: Para hacer constar que del presente texto Refundido el contenido de la Ordenanza de 1998 para dar cumplimiento al artículo 161 de la Ley Orgánica de 1998. En la Ciudad de Tacoronte a 14 de mayo de 1998. SECRETAR

DOCUMENTACION COMPLEMENTARIA

Casas Otero, Jesús: "Estudio Histórico Artístico de Tacoronte", pp. 161-162.



CATALOGACION

Valoración	De interés Histórico Artístico.	Propuesta de Catalogación	MONUMENTAL.
Vinculación Actual	Normas Subsidiarias nº 161	Ordenanzas de Aplicación	
Intervenciones Permitidas			