
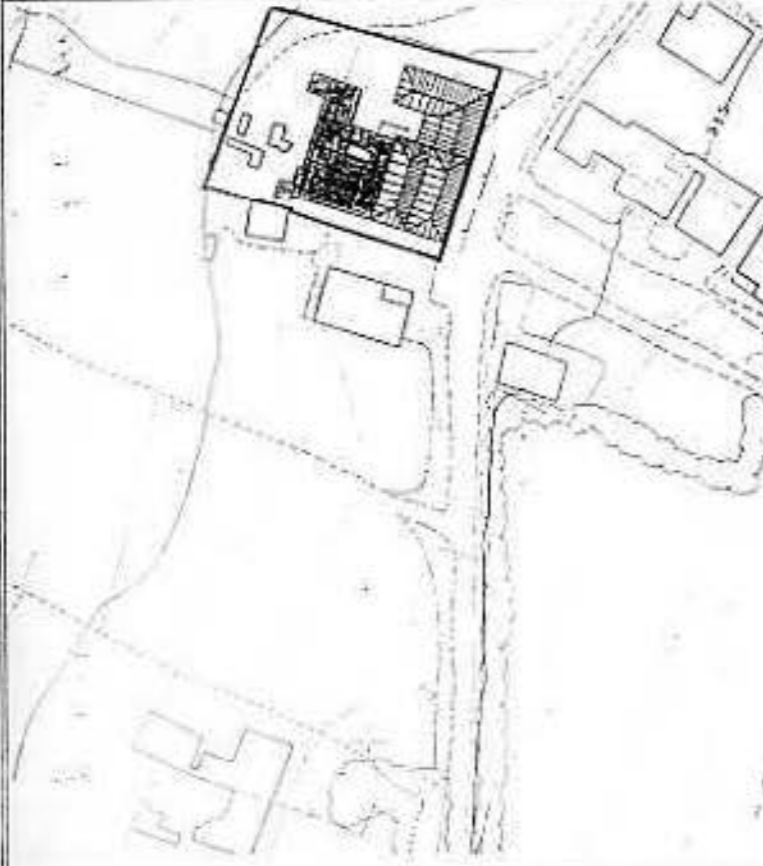




SITUACION	e. 1:10.000	IDENTIFICACION
		<p>Direccion C/ El Adelantado, 65</p> <p>Sector El Adelantado</p> <p>Propietario Hernández González, Emiliana Hernández González, M^a del Carmen</p> <p>N. Identificación Catastral 02190-15-16</p>
	DATOS NUMERICOS	
		<p>Superficie de Parcela 15 - 95 m² 16 - 110 m²</p> <p>Ocupación Actual 15 - 95 m² 16 - 110 m²</p> <p>N. de Plantas 2 Plantas</p> <p>Edificabilidad Existente 15 - 140 m² 16 - 220 m²</p>

EMPLAZAMIENTO	e. 1:1000	FOTOGRAFIAS
		
		

ELEMENTO

CARACTERISTICAS

<p>Contexto Edificación cercana a edificaciones recientes no tradicionales con pasos laterales a terrenos de cultivo traseros. Acceso a edificación bajo rasante.</p>	<p>Estado Actual Paramentos con humedades y carpintería deteriorada.</p>
<p>Tipología Edificatoria Dos naves adosadas paralelas a vía con gran anexo lateral en forma de "L".</p>	<p>Composición de Fachada Simétrica de ocho huecos.</p>
<p>Sistema Estructural Muros de carga con estructura de madera, cubierta de estructura de per y nudillo de madera a cuatro aguas de teja árabe en el anexo en "L" de teja plana.</p>	<p>Sistema Constructivo Muros de bloque con revoco liso. Carpintería de madera tradicional.</p>
<p>Estilo Tradicional 2^a época.</p>	<p>Vegetación Existente</p>

DOCUMENTACION COMPLEMENTARIA

Diligencia: Para hacer constar que del presente Texto Refundido l
Conocimiento con fecha de 14 de junio de 1998, el Ayuntamiento Pleno de
para dar cumplimiento al artículo de la Ley de 1 de junio de 1998.
En la Ciudad de Tacoronte a 14 de junio de 1998.

SECRETARIA G

CATALOGACION

<p>Valoración Casa tradicional.</p>	
<p>Vinculación Actual</p>	<p>Propuesta de Catalogación AMBIENTAL</p>
<p>Intervenciones Permitidas</p>	<p>Ordenanzas de Aplicación</p>