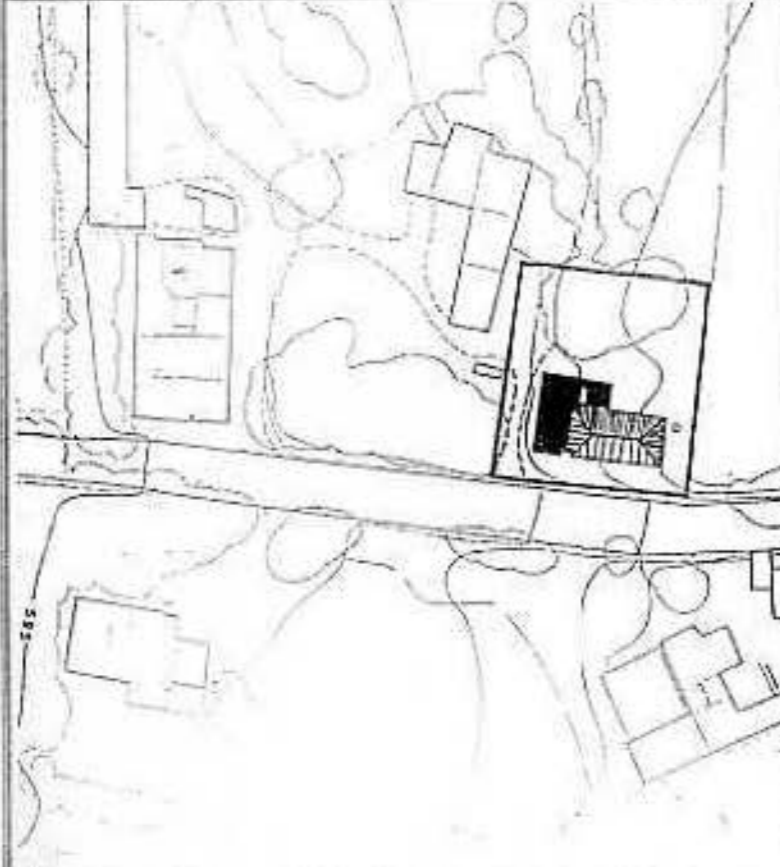




SITUACION	e. 1:10 000	IDENTIFICACION
		<b>Dirección</b> Camino de La Caidad, 117
		<b>Sector</b> La Caidad
		<b>Propietario</b> Pérez Pérez, Pedro
		<b>N. identificación Catastral</b> 51245-05
		<b>DATOS NUMERICOS</b>
	<b>Superficie de Parcela</b> 1724 m <sup>2</sup>	
	<b>Ocupación Actual</b> 78 m <sup>2</sup>	
	<b>N. de Plantas</b> 2 Plantas	
	<b>Edificabilidad Existente</b> 155 m <sup>2</sup>	

ELEMENTO	Nº G-11
<b>CARACTERISTICAS</b>	
<b>Contexto</b> Inmueble aislado retranqueado y sobre rasante de vía, cercano a otros tradicional. La vía sin aceras bajo rasante de terreno y bordeado por muros de piedra con arboledas frondosas.	<b>Estado Actual</b> Bueno.
<b>Tipología Edificatoria</b> Nave rectangular, paralela a vía (coef. de forma 2/1) con adosado lateral de una planta.	<b>Composición de Fachada</b> Simétrica con seis huecos (3 y 3) con puerta central. La fachada central noroeste (cuerpo adosado) dos ventanas geminadas y columnas neorománica, una doble y otra sencilla.
<b>Sistema Estructural</b> Muros de carga y estructura de madera. Cubierta de par y nudillo a cuatro aguas de teja árabe, y plana el adosado lateral.	<b>Sistema Constructivo</b> Muros de tapial con revoco liso de mortero de cemento (incorporado en obras de mejora). Carpintería de madera tradicional eliminadas las cuadrículas de las ventanas de guillotina.
<b>Estilo</b> Tradicional 2ª época.	<b>Vegetación Existente</b> Huertas y jardines próximos.

EMPLAZAMIENTO	e. 1:1000	FOTOGRAFIAS
		
		

## DOCUMENTACION COMPLEMENTARIA

Diligencia: Para hacer constar que del presente libro Registro ha tomado conocimiento con fecha 30-04-1998, el Ayuntamiento Pleno de Tacoronte para dar cumplimiento al artículo 14 de la Ley 16/1987 de fecha 20-02-1987, en la Ciudad de Tacoronte a 14 de abril de 1998.

SECRETARIA GENERAL



## CATALOGACION

<b>Valoración</b> Caza tradicional, en buen estado de conservación.	
<b>Vinculación Actual</b> Normas Subsidiarias nº 153	<b>Propuesta de Catalogación</b> AMBIENTAL
<b>Intervenciones Permitidas</b>	<b>Ordenanzas de Aplicación</b>