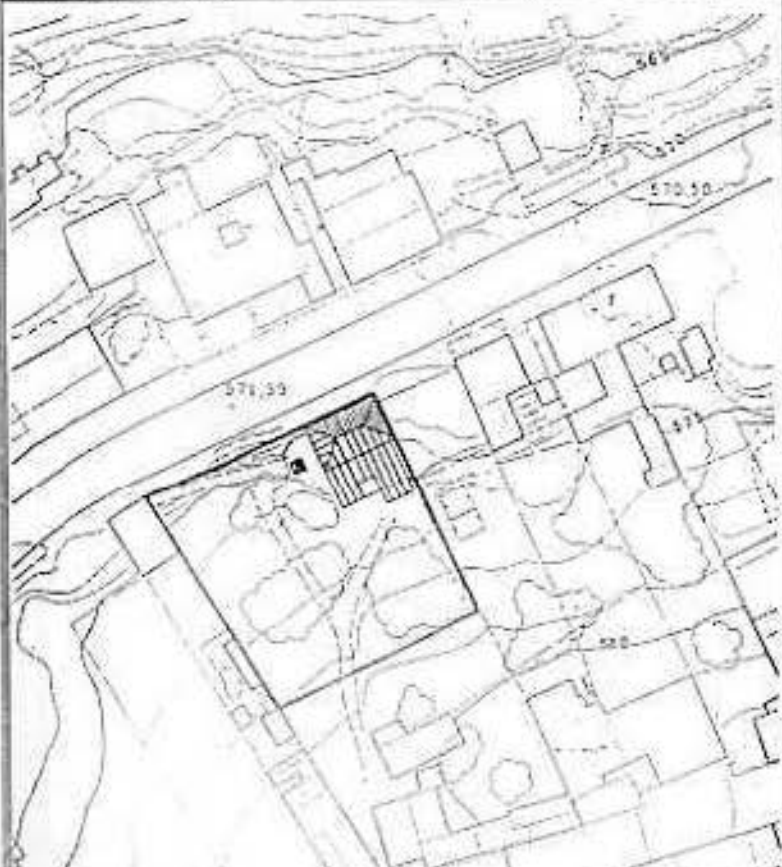





SITUACION	e. 1:10.000	IDENTIFICACION
		Direccion Ctra. Gral. del Norte, 250
		Sector El Castillo
		Propietario Hernandez Pérez, Isabel
		N. identificación Catastral 29134-07
		<b>DATOS NUMERICOS</b>
	Superficie de Parcela 902 m <sup>2</sup>	
	Ocupación Actual 80 m <sup>2</sup> (Almacén) 154 m <sup>2</sup> (Vivienda)	
	N. de Plantas 2 plantas	
	Edificabilidad Existente 154 m <sup>2</sup>	

ELEMENTO	Nº D-16
<b>CARACTERISTICAS</b>	
<b>Contexto</b> Casa junto a huerta lateral frondosa y construcción reciente abandonada, en estructura con patio delantero abierto sobre rasante.	<b>Estado Actual</b> Bueno.
<b>Tipología Edificatoria</b> Nave rectangular, paralela a fachada con adosada trasera y lateral auxiliar de una planta.	<b>Composición de Fachada</b> Simétrica con seis huecos (3 + 3).
<b>Sistema Estructural</b> Muros de carga y estructura de madera. Cubierta a cuatro aguas de par y nudillo con de teja árabe.	<b>Sistema Constructivo</b> Muros de tapial con revoco liso a la cal con zócalo a la tirsoza. Carpintería planta alta transformada.
<b>Estilo</b> Tradicional 2ª época con reformas.	<b>Vegetación Existente</b> Páramo sobre cuerpo anejo lateral oeste y jardín.



EMPLAZAMIENTO	e. 1:1000	FOTOGRAFIAS
		
		

DOCUMENTACION COMPLEMENTARIA
Diligencia: Para hacer constar que del presente expediente se ha tomado conocimiento con fecha 30-03-1998, el Ayuntamiento Peno de Tacoronte para dar cumplimiento al acuerdo de la C. (I.24.C. de fecha 26-02-1998, En la Ciudad de Tacoronte a 14 de abril de 1998.
<b>SECRETARIA GENERAL</b> 



CATALOGACION	
<b>Valoración</b> Tradicional de dos plantas en buen estado, modificados huecos y carpintería no tradicional.	
<b>Vinculación Actual</b> Normas Subsidiarias nº 155	<b>Propuesta de Catalogación</b> <b>AMBIENTAL</b>
<b>Intervenciones Permitidas:</b>	<b>Ordenanzas de Aplicación</b>