
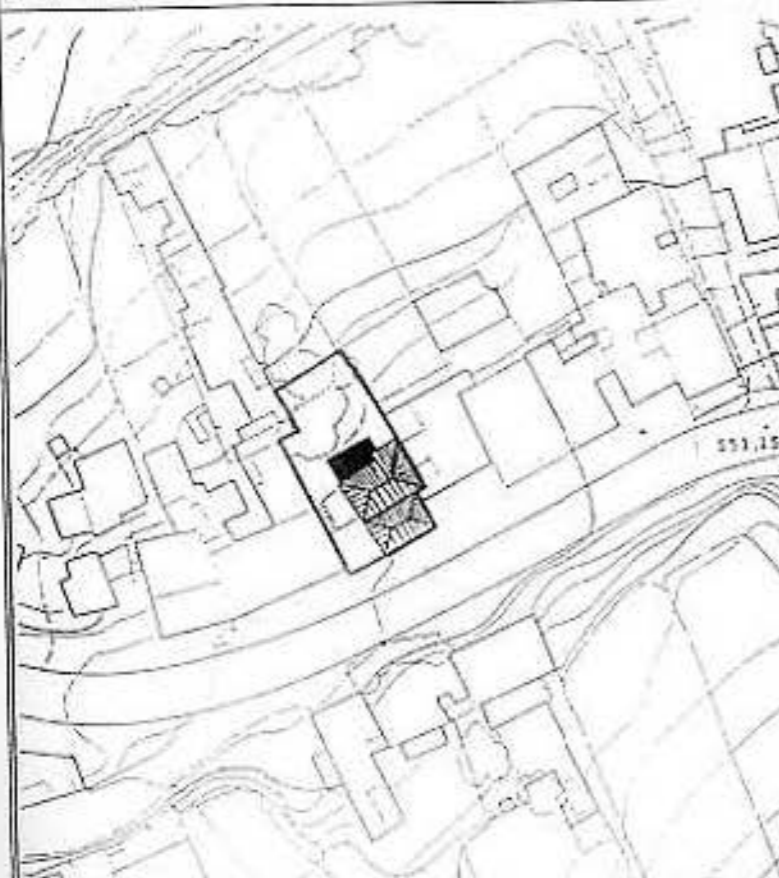




SITUACION	e. 1:10.000	IDENTIFICACION
		Dirección Ctra. Graf. del Norte, 121
		Sector Correo Viejo
		Propietario Gutiérrez Expósito, Honorio
		N. Identificación Catastral 20134-58
		DATOS NUMERICOS
Superficie de Parcela 337 m ²		
Ocupación Actual 111 m ² (Vivienda) 65 m ² (Semisótano)		
N. de Plantas 1 planta		
Edificabilidad Existente 111 m ²		

EMPLAZAMIENTO	e. 1:1000	FOTOGRAFIAS
		
		

ELEMENTO	Nº D-4
----------	--------

CARACTERISTICAS	
Contexto Forma conjunta con otras casas tradicionales. En esquina de paso a fondo de parcela, y con medianera a casa de mayor altura de construcción reciente.	Estado Actual Bueno.
Tipología Edificatoria Dos naves rectangulares, paralelas a la vía, con pendiente hacia interior de parcela, aprovechada por semisótano de la nave interior.	Composición de Fachada Puerta lateral y dos ventanas, con pried que sobresale tapando cubierta. En fachada lateral claramente distinguidas las dos naves.
Sistema Estructural Pared de carga y estructura de madera. Cubierta de pino y nudillo a cuatro aguas de teja árabe.	Sistema Constructivo Muros de tapial con revoco liso a la cal. Carpintería de madera tradicional modificada.
Estilo Tradicional, con elementos modificados.	Vegetación Existente Nispereros lateral oeste.



DOCUMENTACION COMPLEMENTARIA

Diligencia: Para haberse cumplido el presente se ha fundado en el conocimiento con el Ayuntamiento Pleno de Tacoronte, en la sesión de la C.M.A.C. de fecha 26-02-1998, para dar cumplimiento a lo dispuesto en el artículo 4.º de la Ley 1/1998, de 14 de febrero, de la Ley Orgánica de 1998.

SECRETARIA GENERAL



CATALOGACION

Valoración Tradicional de una planta junto a vía y dos plantas la interior, carpintería modificada.	
Vinculación Actual	Propuesta de Catalogación AMBIENTAL
Intervenciones Permitidas	Ordenanzas de Aplicación