
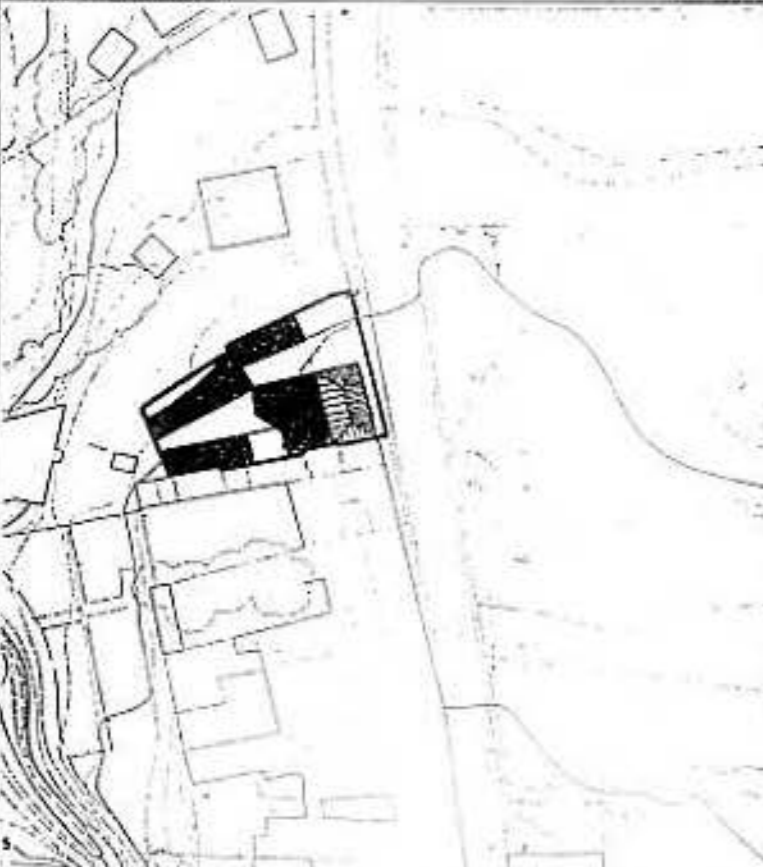




SITUACION	e. 1:10,000	IDENTIFICACION
		Dirección C/ El Durazno 67
		Sector Santa Catalina
		Propietario Sánchez Quesada, Catalina
		N. Identificación Catastral 14139-12
		DATOS NUMERICOS
Superficie de Parcela 404 m ²		
Ocupación Actual 100 m ² Vivienda 18 m ² Almacén		
N. de Plantas 2 plantas		
Edificabilidad Existente 200 m ²		

EMPLAZAMIENTO	e. 1:1000	FOTOGRAFIAS
		
		

ELEMENTO	Nº A-19
----------	---------

CARACTERISTICAS	
Contexto Forma conjunta con otras seis casas tradicionales con patio delantero.	Estado Actual Bueno.
Tipología Edificatoria Nave rectangular paralela a via, con nave anexa posterior, muro de jardín con reja metálica entre pilstras de mampostería.	Composición de Fachada Plana, con cinco huecos asimétricos y dos huecos simétricos en lateral 1ª nave y 4 en la anexa.
Sistema Estructural Muros de carga y cubierta a cuatro aguas de teja árabe en fachada y cubierta plana en los añadidos.	Sistema Constructivo Revoco liso, carpintería modificada en planta alta.
Estilo Tradicional 1ª época.	Vegetación Existente Jardín lateral none.

DOCUMENTACION COMPLEMENTARIA

Diligencia: Para hacer constar que del presente texto Refundido ha tomado conocimiento con fecha 14 de abril de 1998, el Ayuntamiento Pleno de Tacoronte para dar cumplimiento al acuerdo de la C.U.M.A.C. de fecha 26-02-1998, en la Ciudad de Tacoronte, a los 14 de abril de 1998.

SECRETARIA GENERAL



CATALOGACION	
Valoración Casa tradicional de dos plantas, con valla de jardín con elementos eclécticos.	
Vinculación Actual	Propuesta de Catalogación AMBIENTAL
Intervenciones Permitidas	Ordenanzas de Aplicación