











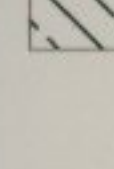

 URBANO	 URBANIZABLE no sectorizado
 RÚSTICO DE ASENTAMIENTO zona 13 y zona 13 a	 sectorizado de actividades económicas
 RÚSTICO DE PROTECCIÓN AMBIENTAL zona 18A zona 18B zona 18C zona 19A (PROTECCIÓN HIDROLÓGICA Y PAISAJÍSTICA) zona 19B (PROTECCIÓN PAISAJÍSTICA) zona 19C (PROTECCIÓN COSTERA Y CULTURAL) zona 14	 sectorizado residencial
 RÚSTICO DE PROTECCIÓN DE VALORES ECONÓMICOS zona 15 zona 16 zona 17 zona 20 (PROTECCIÓN DE INFRAESTRUCTURAS)	 dotaciones
 RÚSTICO DE PROTECCIÓN TERRITORIAL lomo colorado	 equipamientos
	 espacios libres
	 servicios urbanos
	 D.M.T. y servidumbres
	 espacios naturales protegidos
	 sistema general viario

Aprobado definitivamente de forma parcial por la Comisión de Ordenación del Territorio Medio Ambiente de Cantabria el día 05 de Mayo de 2006.

Aprobado definitivamente por la Comisión de Ordenación del Territorio y Medio Ambiente de Cantabria mediante acuerdo de Gaceta el día 19 JUN 2006.

2016 de Secretaría del Servicio de Asesoría al G.O. de Cantabria Occidental

Carmen Neri Corredobles Sánchez

