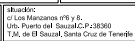




Número	X	Y	Z	Código
1000	1027.489	100.010	100.010	Vallado
1001	1027.495	991.514	100.010	Vallado
1002	1024.461	991.600	99.962	Vallado
1003	1018.561	991.949	100.341	Vallado
1004	1015.390	990.970	101.149	Vallado
1005	1011.374	991.084	101.256	Vallado
1006	1008.355	991.254	101.645	Vallado
1007	1006.277	992.105	101.549	Vallado
1008	1005.256	991.887	101.559	Vallado
1009	1022.608	991.670	101.621	Vallado
1010	997.046	989.909	101.540	Vallado
1011	994.645	988.070	102.046	Vallado
1012	994.615	988.086	103.178	Vallado
1013	993.249	985.448	104.263	Vallado
1014	992.500	982.586	104.679	Vallado
1015	993.193	979.657	105.308	Vallado
1016	995.057	974.120	106.147	Vallado
1017	996.051	971.318	106.952	Vallado
1018	996.778	969.143	107.585	Vallado
1019	997.825	966.299	108.196	Vallado
1020	1000.997	961.467	108.512	Vallado
1021	1003.244	959.630	109.914	Vallado
1022	1005.370	957.795	110.294	Vallado
1023	1008.037	956.170	110.512	Vallado
1024	1010.174	954.806	110.175	Vallado
1025	1013.293	953.237	110.591	Vallado
1026	1015.354	951.702	110.841	Vallado
1027	1018.343	949.924	110.644	Vallado
1028	1020.117	947.587	110.676	Vallado
1029	1021.945	945.241	110.731	Vallado
1030	1023.912	942.934	110.987	Vallado
1031	1025.774	940.648	110.789	Vallado
1032	1025.969	940.314	110.852	Vallado
1033	1025.998	940.458	110.828	Vallado
1034	1026.634	963.988	107.190	Muro
1035	1026.026	963.370	107.290	Muro
1036	1026.760	966.209	106.438	Vallado
1037	1026.866	969.379	105.572	Vallado
1038	1026.977	972.182	103.891	Muro
1039	1026.979	974.926	102.591	Vallado
1040	1027.986	977.457	102.564	Vallado
1041	1027.273	983.870	102.378	Vallado
1042	1027.336	986.151	101.737	Vallado
1043	1027.666	985.655	101.290	Vallado
1044	1027.461	989.754	100.371	Vallado
1045	999.569	990.340	102.611	Farola
1046	997.559	990.340	102.996	Farola
1047	1015.051	992.169	101.256	Farola
1048	1000.000	1002.007	101.126	Calle
1049	1012.266	1000.847	98.989	Calle
1050	1005.101	1000.847	98.561	Calle
1051	1018.699	1000.932	98.310	Calle
1052	1025.989	992.945	97.762	Calle
1053	1015.287	993.350	95.869	Calle
1054	1003.916	992.934	99.772	Calle
1055	998.247	991.705	100.533	Calle
1056	995.547	990.323	101.075	Calle
1057	987.400	975.514	100.973	Calle
1058	986.271	979.332	100.136	Calle
1059	982.148	991.555	101.433	Calle
1060	1015.829	992.012	98.792	Vallado
1061	1015.514	991.538	98.321	Vallado
1062	999.691	990.992	100.612	Vallado
1063	1029.722	940.574	110.089	Vallado
1064	985.155	977.690	106.476	Ref. casas
1065	981.181	978.019	107.329	Ref. casas
1066	982.165	988.083	104.045	Ref. casas
1067	978.741	999.433	102.541	Ref. casas
1068	988.771	1002.338	101.731	Ref. casas
1069	1012.387	1001.819	101.323	Ref. casas
1070	1030.307	1001.245	99.163	Ref. casas
1071	1005.975	908.693	117.657	Ref. casas
1072	1018.649	925.164	117.871	Ref. casas
1073	1033.719	971.637	105.963	Ref. casas
1074	1033.964	980.915	106.305	Ref. casas

<b>Estudio de Detalle</b> Documentación gráfica		EDT-014-20		Ámbito: Levantamiento topográfico Puntos	
proyecto: José Ramón Bárcina Herrán					
autor: Salvador José Padrón García, Ingeniero de Edificación, Demarcación de Tenerife, La Gomera y El Hierro. #tosc: 837.083.099 / e-mail: sjpadron@caopn.org				nº: 01.01 escala: 1/300 fecha: 08/06/2020	