



<p>DELIMITACIÓN ÁREAS ORDENACIÓN URBANÍSTICA</p> <ul style="list-style-type: none"> AMBITOS SUELO URBANIZABLE (SECTOR-Nº) AMBITOS URBANÍSTICOS RESIDENCIAL INDUSTRIAL ELAJ (ESPACIO LIBRE AJARDINADO Y ÁREA DE JUEGO) ELAP (ESPACIO LIBRE PEATONAL Y ÁREA DE JUEGO) ELPD (ESPACIO LIBRE PARQUE URBANO) 	<p>ÁMBITOS DE GESTIÓN</p> <ul style="list-style-type: none"> ACTUACIÓN URBANÍSTICA AISLADA (AUA) UNIDADES DE ACTUACIÓN (UA)
<p>SISTEMAS GENERALES</p> <ul style="list-style-type: none"> SGRV (RED VIARIA) SOEC (EQUIPAMIENTO COMUNITARIO) SOIA (INFRAESTRUCTURA ABASTECIMIENTO) SGSU (SERVICIO URBANO) SGPU (PARQUE URBANO) SODEP (DEPORTIVO) SOEL (ESPACIO LIBRE) 	<p>INSTRUMENTOS DE PLANEAMIENTO Y DESARROLLO</p> <ul style="list-style-type: none"> ESTUDIO DE DETALLE (ED)
<p>EQUIPAMIENTO ESTRUCTURANTE</p> <ul style="list-style-type: none"> EE.REL (RELIGIOSO) EE.CULT (CULTURAL) EE.DEP (DEPORTIVO) 	<p>EQUIPAMIENTO</p> <ul style="list-style-type: none"> R (RELIGIOSO) (INDEFINIDO) BS (BIENESTAR SOCIAL) SU (SERVICIOS URBANOS)
<p>LÍNEAS NORMATIVAS</p> <ul style="list-style-type: none"> Fondo máximo edificable Fondo máximo edificable a 24 m Línea de disposición obligatoria a 1, 5 m Línea de disposición obligatoria a 2 m Línea de disposición obligatoria a 3 m Línea de disposición obligatoria a 5 m Línea de disposición obligatoria en planta alta Línea de disposición obligatoria posterior Línea de disposición obligatoria SGRV-1 Línea de disposición obligatoria SGRV-3 Línea de disposición obligatoria SGRV-3 a 15,5 m de eje viario 	<p>DOTACIONES</p> <ul style="list-style-type: none"> C (CULTURAL) BS (BIENESTAR SOCIAL) DE (DEPORTIVO) DO (DOCENTE) SU (SERVICIOS URBANOS) I (INDEFINIDO)
<p>ALINEACIONES</p> <ul style="list-style-type: none"> ALINEACIÓN OFICIAL (La alineación de edificación se determina en las tablas de tipologías en la normativa.) 	<p>BIEN DE INTERÉS CULTURAL (BIC)</p> <ul style="list-style-type: none"> ENTORNO DEL BIC DELIMITACIÓN BIC
<p>ABASTECIMIENTO</p> <ul style="list-style-type: none"> GALERIAS MANANTIALES POZOS DEPOSITO ABASTECIMIENTO RED DE DRENAJE TERRITORIAL CANALES DE ABASTECIMIENTO DE AGUA 	<p>ETIQUETAS</p> <ul style="list-style-type: none"> 1.10.2 Nº DE MANZANA CJa(2) ZONA DE EDIFICACIÓN SU.AX ZONA DE USO
<p>DELIMITACIONES ADMINISTRATIVAS</p> <ul style="list-style-type: none"> TÉRMINO MUNICIPAL LÍMITE DE ESPACIO NATURAL PROTEGIDO (T-29 y T-36) 	<p>USOS</p> <ul style="list-style-type: none"> UF UNIFAMILIAR CO COLECTIVO CM COMERCIAL VPP VIVIENDAS DE PROMOCIÓN PÚBLICA
<p>COSTAS</p> <ul style="list-style-type: none"> LÍNEA DE RIBERA DEL MAR DESLIMITE MARITIMO TERRESTRE SERVIDUMBRE DE PROTECCIÓN DE COSTAS 	


NOTA: Será obligatorio la solicitud de la preceptiva autorización/concesión administrativa al Consejo Insular de Aguas para ejecutar obras que pudieran afectar a barrancos, canales, galerías, manantiales y pozos



gesplan



Gobierno de Canarias



ILUSTRE AYUNTAMIENTO DE EL SAUZAL

REVISIÓN DEL P. G. O. DE EL SAUZAL
ADAPTACIÓN A LAS DIRECTRICES DE ORDENACIÓN GENERAL Y DEL TURISMO.
TEXTO REFUNDIDO.APROBACIÓN DEFINITIVA.

AREA: SECTOR-6 PARQUE ATLÁNTICO	ESCALA: E=1:5000	FECHA: DICIEMBRE 2010	HOJA Nº: 6
---	----------------------------	-------------------------------------	----------------------