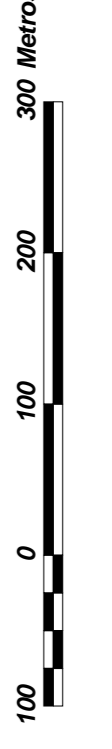
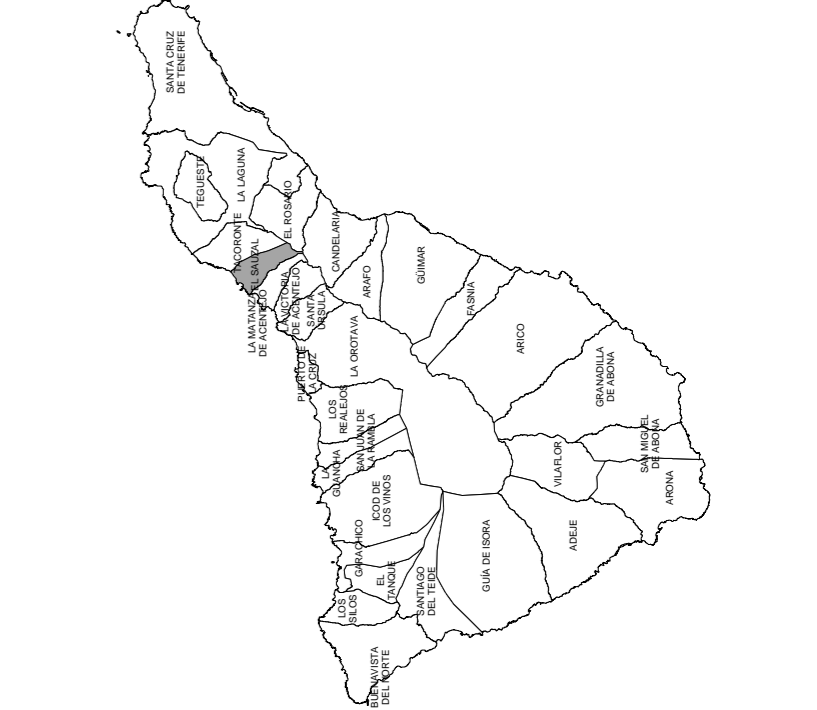



INFORMACIÓN TÉCNICA:
 Sistema de Referencia TIERRA
 - semáforo rojo a 63,76, 1,37
 - datum 1956
 - datum 1956
 Sistema cartográfico de representación UTM
 Fuente cartográfica GRANCAN




PLANES ESPECIALES
 PLANES PARCIALES

- LIMITES DE COSTAS**
- LINEA DE RIBERA DEL MAR
 - DELINDE MARITIMO TERRESTRE
- SERVIDUMBRE DE PROTECCION DE COSTAS**
- LOS USOS EN SERVIDUMBRE DE PROTECCION SE AJUSTARAN A LO QUE DISPONEN LOS ARTICULOS 24 Y 25 DE LA LEY DE COSTAS, EN ESPECIAL EN LO RELATIVO AL ACCESO AL MAR, ZONA DE INFLUENCIA E INSTALACIONES DE DEPURACION DE AGUAS RESIDUALES Y COLECTORES PARALELOS A LA COSTA PARA LAS OBRAS DE SERVIDUMBRE DE PROTECCION SE ESTARA LO INDICADO EN LA DISPOSICION TRANSITORIA CUARTA DE LA LEY DE COSTAS.
- DELIMITACIONES ADMINISTRATIVAS**
- LIMITE DE ESPACIO NATURAL PROTEGIDO (1-29 Y 1-38)
 - DELIMITACION DEL TERMINO MUNICIPAL






gesplan



Gobierno de Canarias



ILUSTRE AYUNTAMIENTO DE EL SAUZAL

**REVISIÓN DEL P. G. O. DE EL SAUZAL
ADAPTACIÓN A LAS DIRECTIVAS EUROPEAS DE CALIDAD DEL AMBIENTE Y DEL TURISMO.
TEXTO REFUNDIDO: APROBACIÓN DEFINITIVA.**

REDACTOR: EQUIPO TÉCNICO DE GESPLAN, S. A.

INFORMACIÓN URBANÍSTICA

FECHA: DICIEMBRE 2010

ESCALA: 1:0

15.000