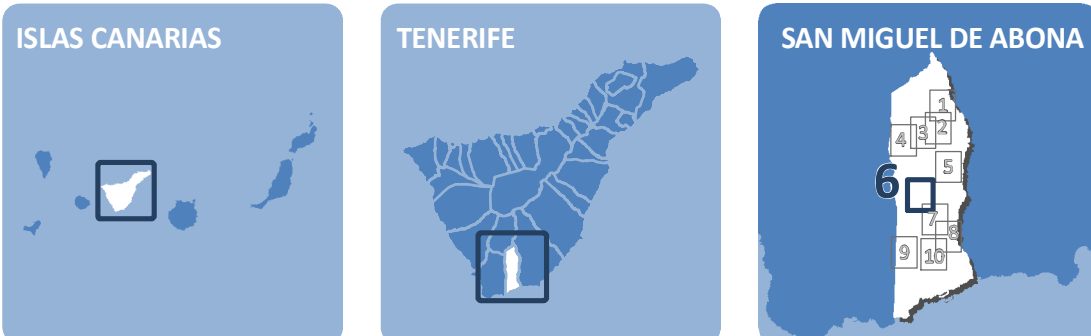


PGOS SAN MIGUEL DE ABONA



PLAN GENERAL DE ORDENACIÓN SUPLETORIO
DE SAN MIGUEL DE ABONA



FECHA	PLANO	HOJA	ESCALA	TOMO	NORTE
2025	Bb2-b	6/10	1:2.000	Bb2	

GRUPO DE PLANOS: ORDENACIÓN PORMENORIZADA

DENOMINACIÓN: *Aldea Blanca*
ACTUACIONES (EEF)

REDACTOR: EQUIPO TÉCNICO DE GESPLAN, S.A.

TIPOS DE ACTUACIONES

SISTEMA DE EJECUCIÓN PÚBLICA

- Actuación Edificatoria
- Actuación urbanística aislada
- Actuación urbanística aislada - Edificatoria

SISTEMA DE EJECUCIÓN PRIVADA

- Actuación de transformación urbanística. Actuación de dotación
- Actuación de transformación urbanística. Actuación de nueva urbanización

OTROS

- Contribuciones especiales vinculadas a actuaciones
- Vivienda Protegida

CÓDIGO DE ACTUACIONES

- SG-00-x Actuaciones sobre Sistemas Generales
- SL-00-x Actuaciones sobre Sistemas Locales o Dotaciones
- IE-00 Actuaciones sobre Infraestructuras
- AD-00 Actuaciones de Dotación
- SUNCO-00 Actuaciones sobre Suelos Urbanos no Consolidados
- SUNOR-00 Actuaciones sobre Suelos Urbanizables no Ordenados

DELIMITACIONES

- Límite de ámbito/sector de ordenación remitida a instrumento de desarrollo
- Ámbito de ordenación del Plan Especial de Protección del Conjunto Histórico de San Miguel
- Actuación de dotación
- Área de influencia del asentamiento rural de ordenación de Oroteanda del PGO de San Miguel de Abona

DELIMITACIONES ADMINISTRATIVAS

- Límite Municipal
- CARRETERAS**
 - Dominio público
 - Afección
 - Servidumbre
 - Límite de edificación
- COSTAS**
 - Zona de Influencia
 - Límite de Servidumbre de Protección
 - Límite de Servidumbre de Tránsito
 - Dominio Público Marítimo Terrestre (DPMT)
 - Zona de acceso al mar
- BARRANCOS**
 - Cauce oficial

- PATRIMONIO HISTÓRICO**
 - Conjunto Histórico
- ENP**
 - Espacio Natural Protegido

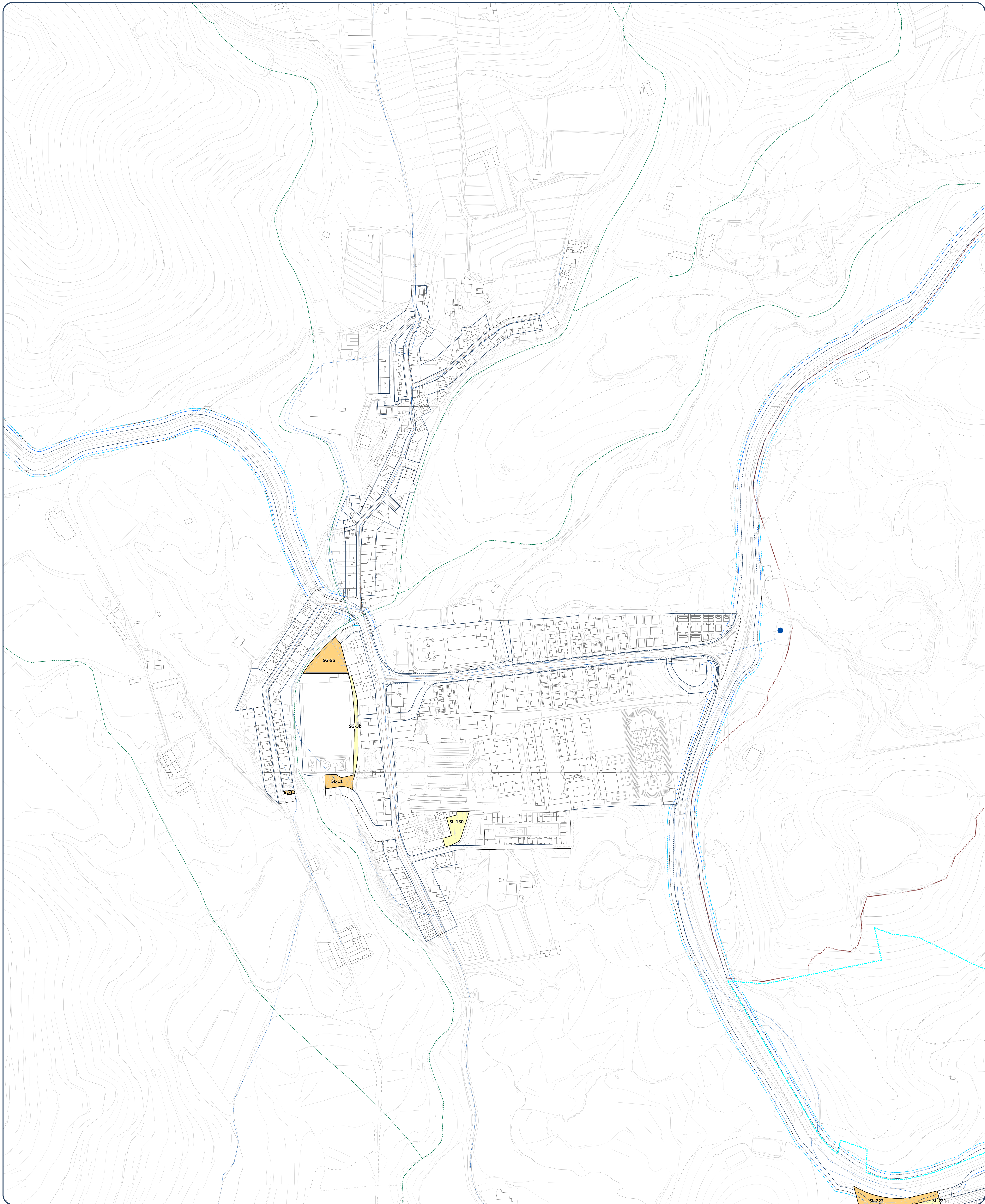
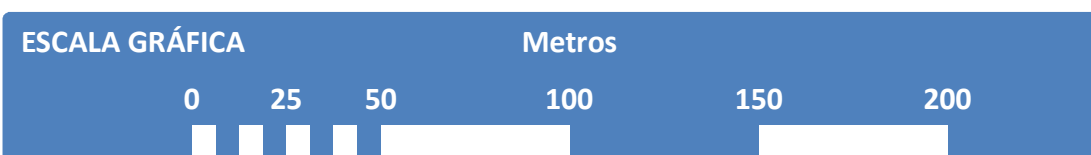
INSTRUMENTOS DE ORDENACIÓN TERRITORIAL

- Plan Hidrológico de Tenerife**
 - Red de abastecimiento
 - Red de saneamiento
 - Estación depuradora y de bombeo
 - Abastecimiento
 - Saneamiento
- PTE de Infraestructuras de Telecomunicaciones**
 - Torres de comunicaciones
- PTE de Ordenación de Residuos**
 - Planta de reciclaje y vertedero
 - Punto Limpio
 - Zona de Dominio Público
- PTE de Prevención de Riesgos**
 - Parque de Bomberos de la Comarca Sur

INSTRUMENTO DE ORDENACIÓN URBANÍSTICA

- Ámbito de ordenación del Plan modernización, mejora e incremento de la competitividad de la zona turística de San Miguel de Abona
- Límite de ámbito/sector de ordenación de instrumentos de desarrollo del Planeamiento anterior al PGOs

DATOS DEL PLANO: SISTEMA DE COORDENADAS: REGCAN95 UTM Zone 28N
PROYECCIÓN: Transverse Mercator
DATUM: Red Geodésica de Canarias 1995
UNIDADES: Meter



SL-222 SL-221