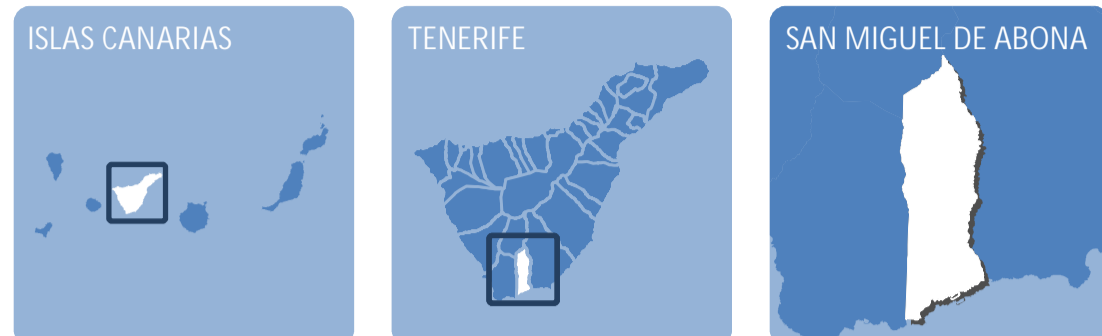


PGOS SAN MIGUEL DE ABONA



PLAN GENERAL DE ORDENACIÓN SUPLETORIO
DE SAN MIGUEL DE ABONA



FECHA	PLANO	HOJA	ESCALA	TOMO	NORTE
2025	RJ-4K	1/1		RJ	

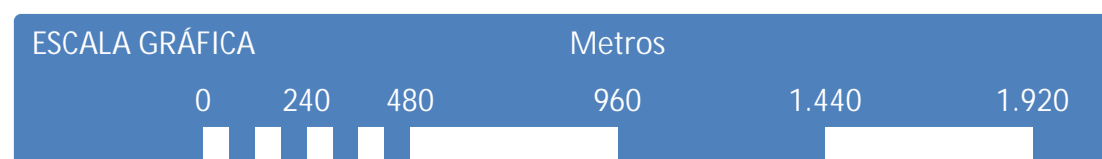
GRUPO DE PLANOS: RÈGIMEN JURÍDICO

DENOMINACIÓN: PLANEAMIENTO VIGENTE


REDACTOR: EQUIPO TÉCNICO DE GESPLAN, S.A.

PLAN PARCIAL FASE II 1988 (LAS CHAFIRAS II)

DATOS DEL PLANO SISTEMA DE COORDENADAS: REGCAN95 UTM Zone 28N
PROYECCIÓN: Transverse Mercator
DATUM: Red Geodesica de Canarias 1995
UNIDADES: Meter



- LEYENDA:**
- ZONA VERDE
 - EQUIPO
 - 10% A.M.
 - PARCELARIO
 - APARCAMIENTO
 - MANZANA
 - N° DE PLANTAS



PLAN PARCIAL LAS CHAFIRAS II	
PROYECTO: ORDENACION	HOJA N° 1
SITUACION T.M. DE SAN MIGUEL DE ABONA	
PLANO: ZONIFICACION	
INGENIERO DE CAMINOS, TUNEL Y PUERTOS	ESCALA: 1/500
JESÚS REVERCH GARCÍA (Colegiado N° 7781)	FECHA: MARZO 86