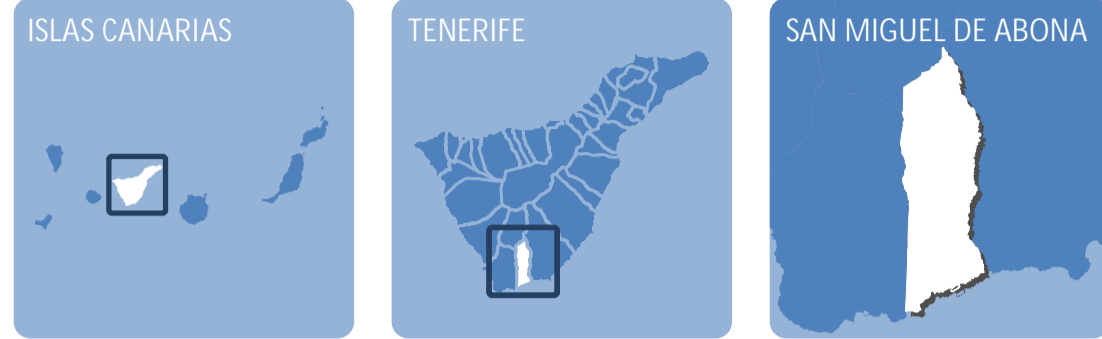


# PGOS SAN MIGUEL DE ABONA



PLAN GENERAL DE ORDENACIÓN SUPLETORIO DE SAN MIGUEL DE ABONA

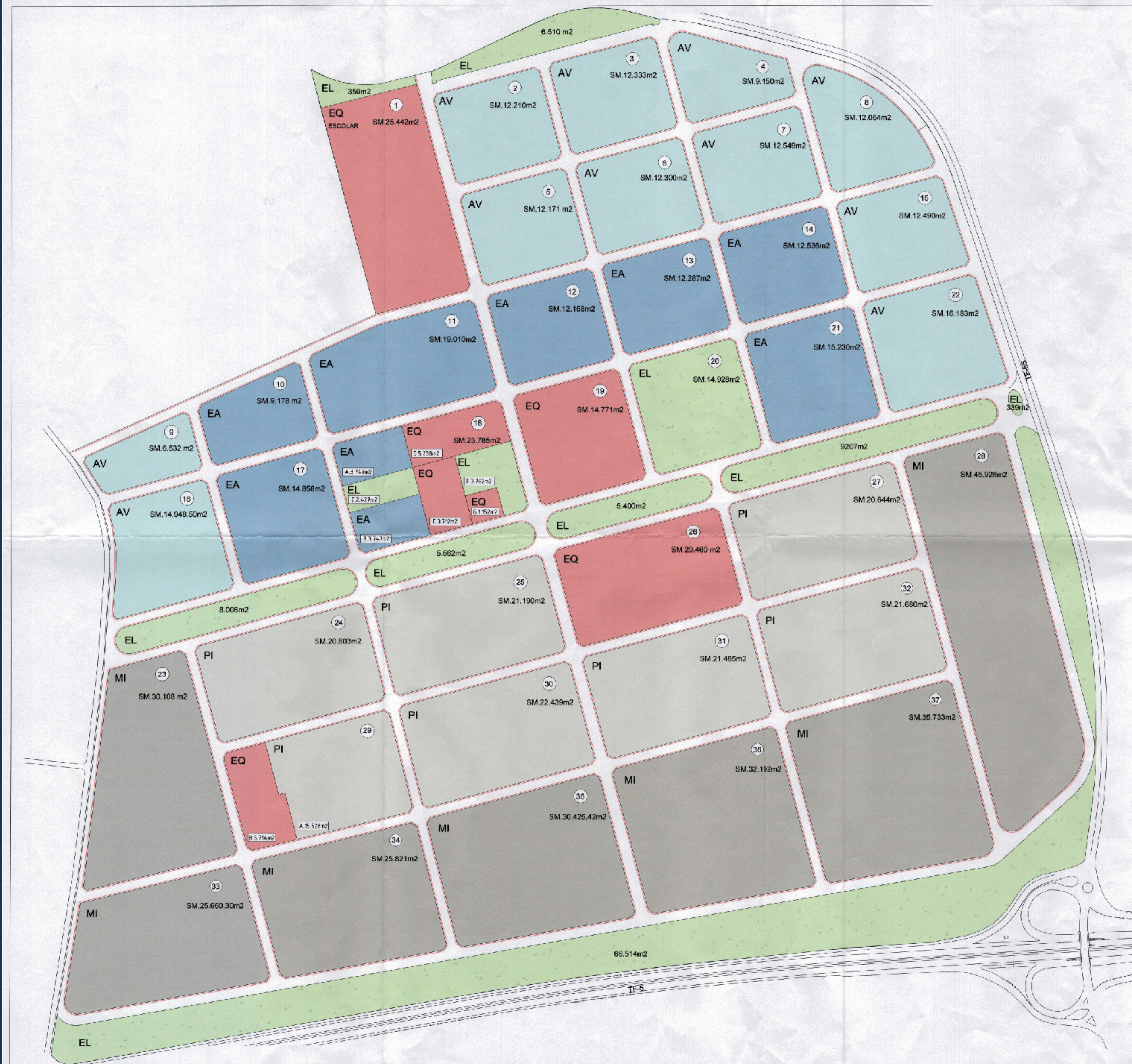
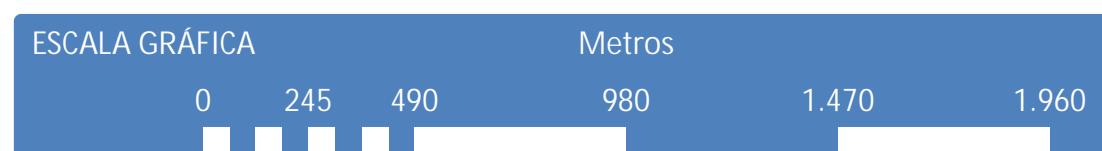


FECHA	PLANO	HOJA	ESCALA	TOMO	NORTE
2025	RJ-4J	1/1		RJ	

GRUPO DE PLANOS	RÉGIMEN JURÍDICO
DENOMINACIÓN	PLANEAMIENTO VIGENTE
REDACTOR	EQUIPO TÉCNICO DE GESPLAN, S.A.

MP DEL PLAN PARCIAL LLANO DEL CAMELLO 2006

DATOS DEL PLANO SISTEMA DE COORDENADAS: REGCAN95 UTM Zone 28N  
 PROYECCIÓN: Transverse Mercator  
 DATUM: Red Geodesica de Canarias 1995  
 UNIDADES: Meter



DILIGENCIA: Para tener presente en conformidad con el artículo 47 de la Ley 2/1984 de 27 de febrero, de 20 de junio, por el que se aprueba el Reglamento de Planeamiento para el desarrollo y ejecución de la Ley sobre el Régimen de Suelo y Ordenación Urbana, que el presente plano MP 2º PLANTEAMIENTO MODIFICADO LLANO DEL CAMELLO, tiene por objeto el cambio de Modificación Puntual del Plan Parcial Llano del Camello para la promoción de viviendas municipales, I.F. San Miguel de Abona, aprobada y modificada por el Plano del Ayuntamiento en sesión pública para el día 18 de febrero de 2025, por modificación del Decreto de la Alcaldía Nº 1437/2025, de 19 de mayo que incorpora las modificaciones solicitadas en el expediente de la COTMAYC y promulgada por el ayuntamiento el día 5 de octubre de 2025.

San Miguel de Abona, a 6 de Septiembre de 2025  
 La Alcaldía Ordinaria  
 D. JOSÉ MANUEL GARCÍA GÓMEZ  
 Félix José García Jaramila González

- AV ALINEADA A VIAL
- EA EDIFICACIÓN ABIERTA
- EL ESPACIO LIBRE
- EQ EQUIPAMIENTO
- PI PEQUEÑA INDUSTRIA
- MI MEDIANA INDUSTRIA
- VIARIO
- 11 NÚMERO DE MANZANA
- SM.12.549m2 SUPERFICIE DE MANZANA
- MANZANAS CON PARCELAS DE DISTINTO USO Y SUPERFICIES DE PARCELA

Agencia de Urbanismo de la Comunidad de Canarias para el Territorio y Medio Ambiente de Canarias  
 Fecha: 16 Dic. 2025

Técnico de Apoyo a la G.O.S.M.A.C. Occidental  
 D. Fernando González Pizarro  
 [A. 15.523m2]

MODIFICACIÓN PUNTUAL DEL P.P. "LLANO DEL CAMELLO" PARA LA PROMOCIÓN DE VIVIENDAS MUNICIPALES T.M. DE SAN MIGUEL DE ABONA

**AYUNTAMIENTO DE SAN MIGUEL DE ABONA**

ESTUDIO Y GESTIÓN DE ARQUITECTURA Y TERRITORIO: JORGE TRUJILLO LARGO  
 C/ DEL PLANO, 16-1º B. 38202 SAN MIGUEL DE ABONA (T.M. DE SAN MIGUEL DE ABONA)

ARQUITECTO: JUAN CARLOS GÓMEZ GÓMEZ  
 C/ DEL PLANO, 16-1º B. 38202 SAN MIGUEL DE ABONA (T.M. DE SAN MIGUEL DE ABONA)

ESCALA: 1:2.000  
 FECHA: FEBRERO 2025

**2 PLANEAMIENTO MODIFICADO: ZONIFICACIÓN**