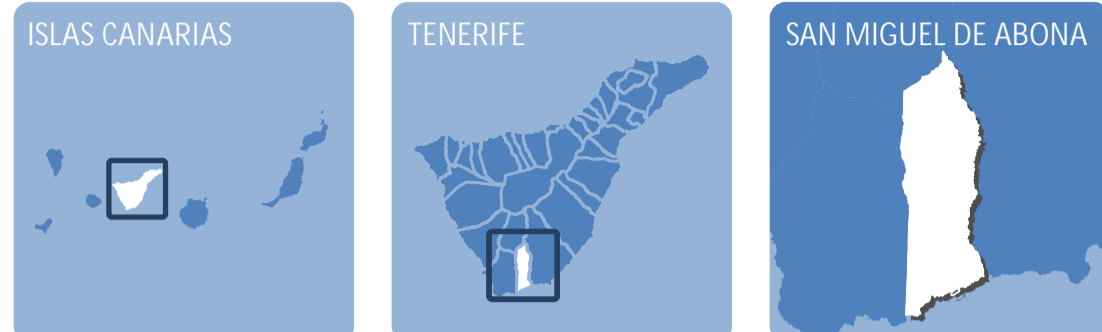


# PGOS SAN MIGUEL DE ABONA



PLAN GENERAL DE ORDENACIÓN SUPLETORIO  
DE SAN MIGUEL DE ABONA

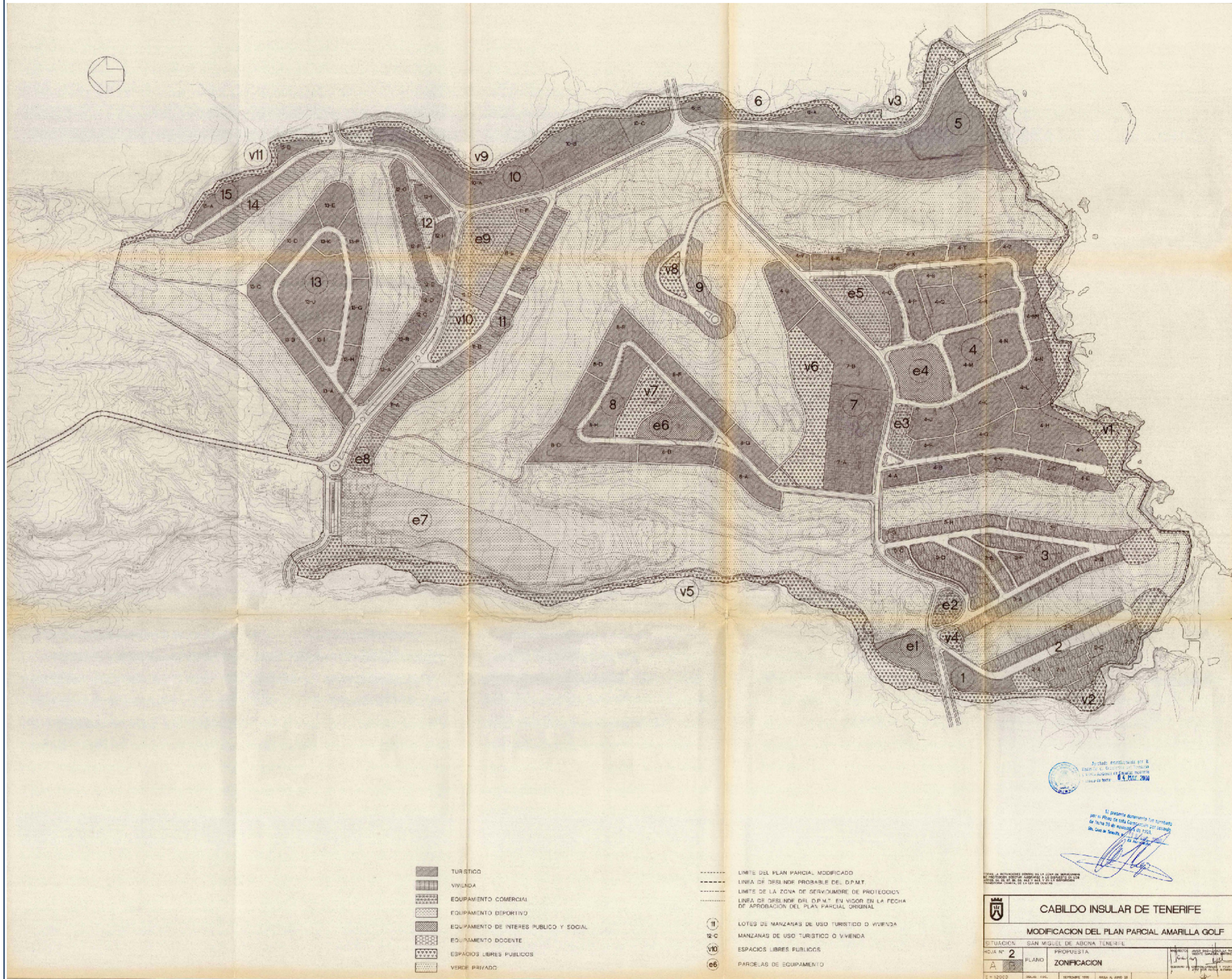
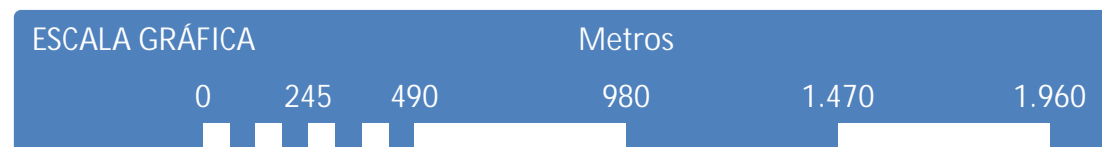


FECHA	PLANO	HOJA	ESCALA	TOMO	NORTE
2025	RJ-4C	2/2		RJ	

GRUPO DE PLANOS	RÉGIMEN JURÍDICO
DENOMINACIÓN	PLANEAMIENTO VIGENTE
REDACTOR	EQUIPO TÉCNICO DE GESPLAN, S.A.

REVISIÓN NNSS FASE I 2000. ORDENACIÓN PORMENORIZADA

DATOS DEL PLANO	SISTEMA DE COORDENADAS: REGCAN95 UTM Zone 28N
	PROYECCIÓN: Transverse Mercator
	DATUM: Red Geodesica de Canarias 1995
	UNIDADES: Meter



- TURÍSTICO
- VIVIENDA
- EQUIPAMIENTO COMERCIAL
- EQUIPAMIENTO DEPORTIVO
- EQUIPAMIENTO DE INTERÉS PÚBLICO Y SOCIAL
- EQUIPAMIENTO DOCENTE
- ESPACIOS LIBRES PÚBLICOS
- VERDE PRIVADO
- LIMITE DEL PLAN PARCIAL MODIFICADO
- LINEA DE DESLINDE PROBABLE DEL D.P.M.T.
- LIMITE DE LA ZONA DE SERVIDUMBRE DE PROTECCIÓN
- LINEA DE DESLINDE DEL D.P.M.T. EN VIGOR EN LA FECHA DE APROBACION DEL PLAN PARCIAL ORIGINAL
- LOTES DE MANZANAS DE USO TURÍSTICO O VIVIENDA
- MANZANAS DE USO TURÍSTICO O VIVIENDA
- ESPACIOS LIBRES PÚBLICOS
- PARCELAS DE EQUIPAMIENTO

Recibido en el Ayuntamiento de San Miguel de Abona el día 04 de Mayo de 2024.

El presente documento fue suscrito por el Plan de esta Corporación con acuerdo de fecha 20 de mayo de 2024, en virtud del cual se aprobó el presente Plan de Ordenación Pormenorizada del Área de San Miguel de Abona.

**CABILDO INSULAR DE TENERIFE**

**MODIFICACION DEL PLAN PARCIAL AMARILLA GOLF**

SITUACION: SAN MIGUEL DE ABONA TENERIFE

HOJA Nº 2 PROPUESTA

PLANO ZONIFICACION

27/12/2023 ESCALA: 1:5000 FECHA DE APROBACION: 20/05/2024