

PGOS SAN MIGUEL DE ABONA

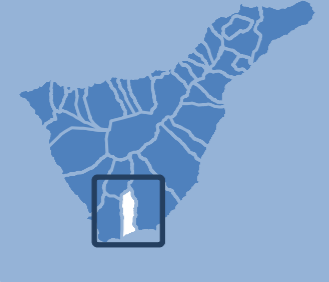


PLAN GENERAL DE ORDENACIÓN SUPLETORIO
DE SAN MIGUEL DE ABONA

ISLAS CANARIAS

TENERIFE

SAN MIGUEL DE ABONA



FECHA PLANO HOJA ESCALA TOMO NORTE

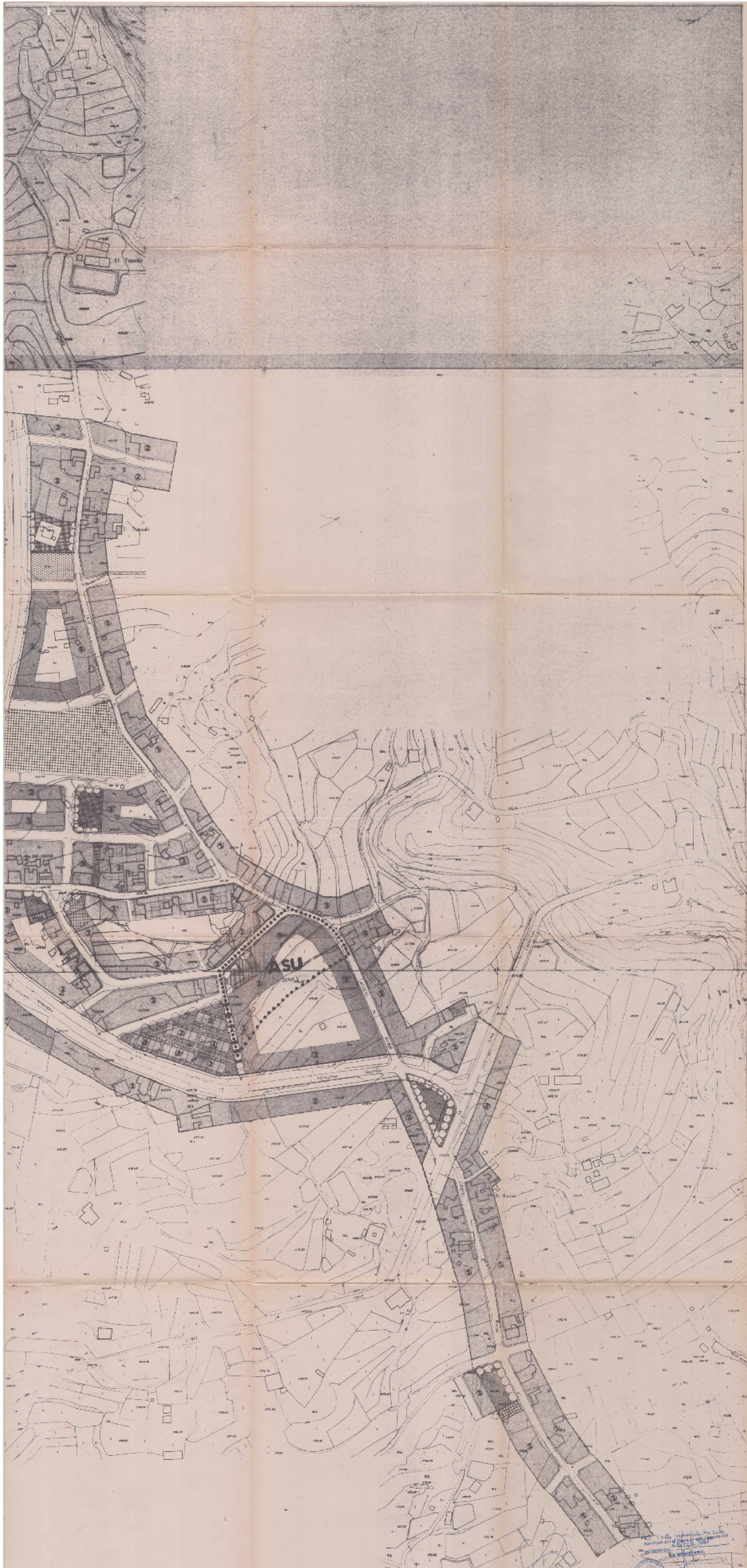
2025 RJ-4A2 6/13 RJ

GRUPO DE PLANOS REGIMEN JURÍDICO

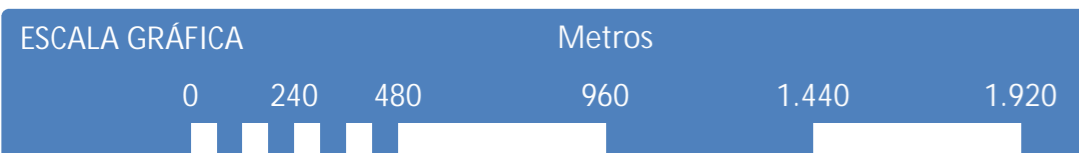
DENOMINACIÓN PLANEAMIENTO VIGENTE

REDACTOR EQUIPO TÉCNICO DE GESPLAN, S.A.

NNSS 1987. ORDENACIÓN PORMENORIZADA



DATOS DEL PLANO SISTEMA DE COORDENADAS: REGCAN95 UTM Zone 28N
PROYECCIÓN: Transverse Mercator
DATUM: Red Geodesica de Canarias 1995
UNIDADES: Meter



EXCELENTÍSIMO AYUNTAMIENTO
SAN MIGUEL DE ABONA

LEYENDA

- SUELO URBANO
- FEUTURAL
- SUELO NO URBANIZABLE
- ZONA VERDE
- EDUCAPAV-ESTC
- ASU: Actuación Suelo Urbano

NOEINAS SUBSIDIARIAS MUNICIPALES

ORDENACION

ENERO 85 ESCALA 1:1000

EL ROQUE 5