

PGOS SAN MIGUEL DE ABONA

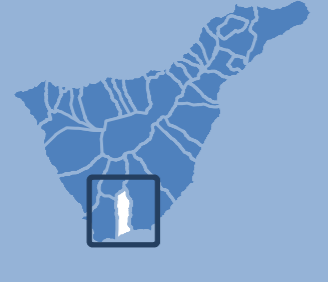


PLAN GENERAL DE ORDENACIÓN SUPLETORIO
DE SAN MIGUEL DE ABONA

ISLAS CANARIAS

TENERIFE

SAN MIGUEL DE ABONA



FECHA PLANO HOJA ESCALA TOMO NORTE

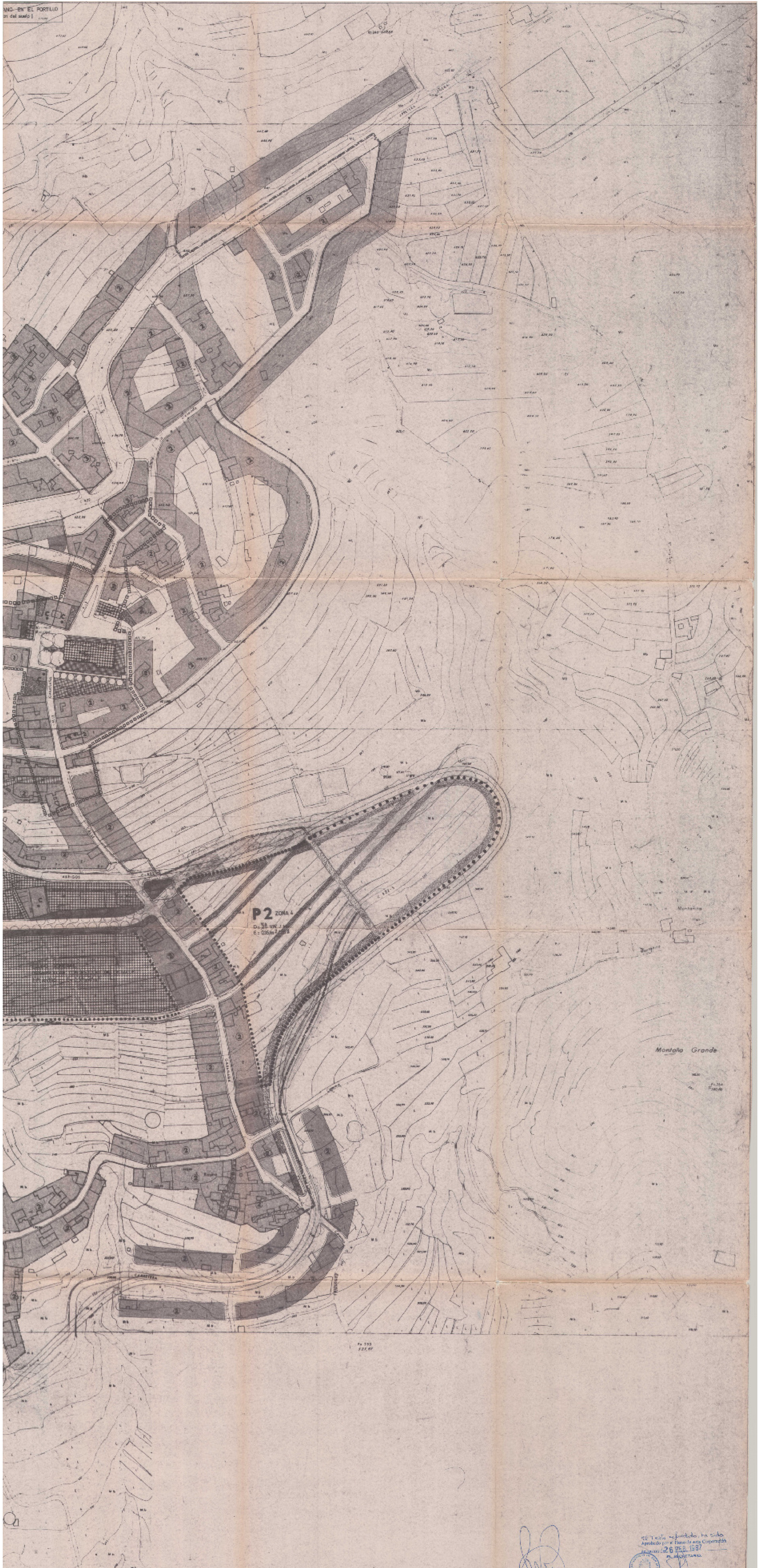
2025 RJ-4A2 2/13 RJ

GRUPO DE PLANOS REGIMEN JURÍDICO

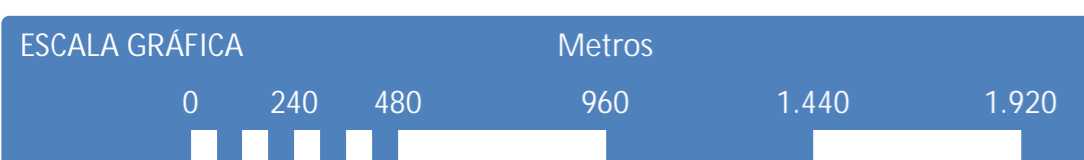
DENOMINACIÓN PLANEAMIENTO VIGENTE

REDACTOR EQUIPO TÉCNICO DE GESPLAN, S.A.

NNSS 1987. ORDENACIÓN PORMENORIZADA



DATOS DEL PLANO SISTEMA DE COORDENADAS: REGCAN95 UTM Zone 28N
PROYECCIÓN: Transverse Mercator
DATUM: Red Geodesica de Canarias 1995
UNIDADES: Meter



EXCELENTÍSIMO AYUNTAMIENTO
SAN MIGUEL DE ABONA

LEYENDA

- ZONA URBANA
- PEATONAL
- ZONA URBANIZABLE
- ZONA VERDE
- EQUIPAMIENTO
- ASU: Actuación Suelo Urbano

NORMAS SUBSIDIARIAS MUNICIPALES
ORDENACION
ENERO 86
Escala: 1:1000
CASCO URBANO
FOLIO 39

[Handwritten signature and official stamp]
Aprobado por el Ayuntamiento de San Miguel de Abona el 26 de Enero de 1987.
El Alcalde: *[Signature]*