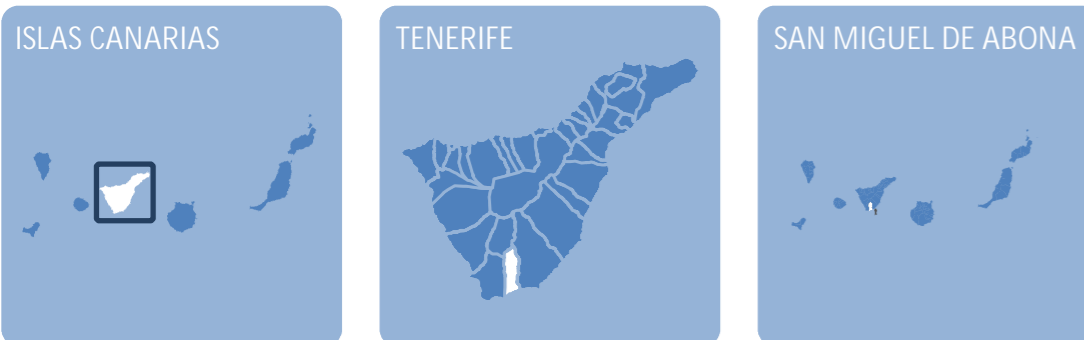


PGOS SAN MIGUEL DE ABONA



PLAN GENERAL DE ORDENACIÓN SUPLETORIO DE SAN MIGUEL DE ABONA



FECHA: 2025
PLANO: RJ-3a2
HOJA: -
ESCALA: -
TOMO: RJ
NORTE: [N]

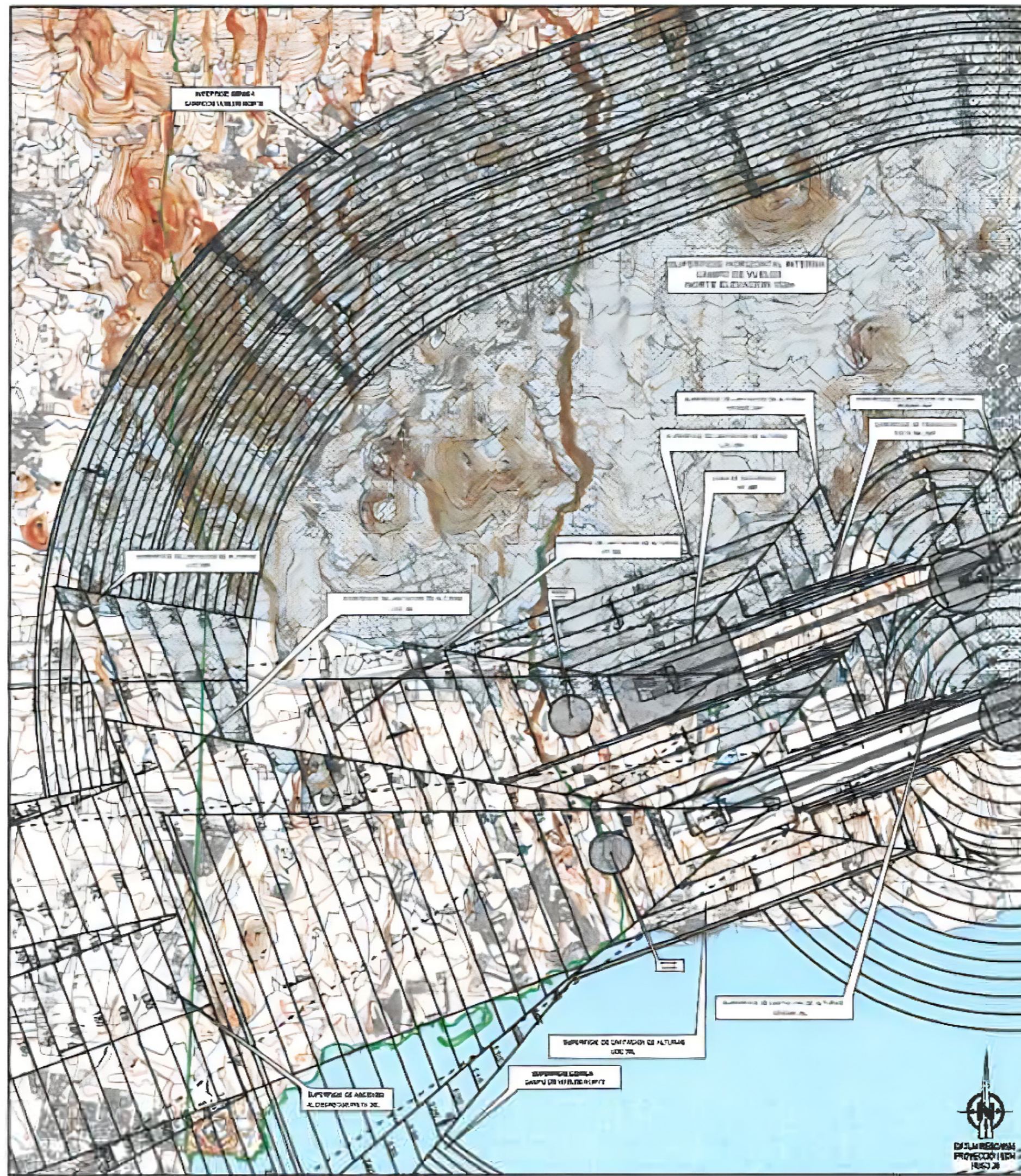

GRUPO DE PLANOS: REGIMEN JURÍDICO

DENOMINACIÓN: AFECCIONES SECTORIALES. SERVIDUMBRES AERONÁUTICAS

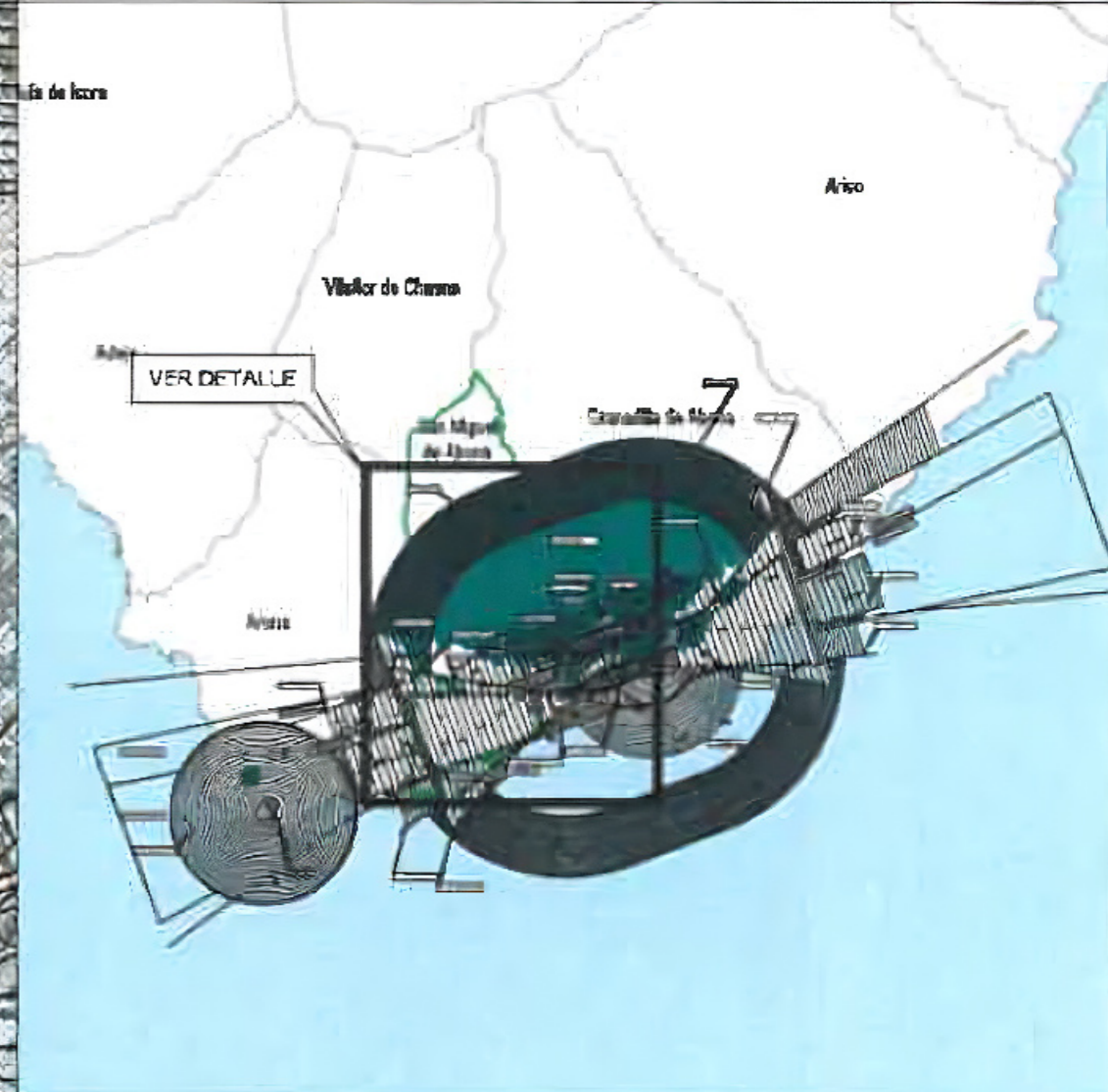
REDACTOR: EQUIPO TÉCNICO DE GESPLAN, S.A.

FIRMADO

FIRMADO por: GABRIEL HERNANDEZ, ANGELO A. fecha: 08/07/2022 07:39 AM
Total folios: 8 (7 de B) - Código Seguro de Verificación: MFD0202AF6740270B8F3E11482
Verificable en: https://sede.gob.es



VISTA GENERAL ESCALA 1:250.000



- LEYENDA DE SERVIDUMBRES AERONÁUTICAS
- [Symbol] COTA DE LAS SERVIDUMBRES AERONÁUTICAS
 - [Symbol] VULNERACIÓN POR EL TERRENO DE LAS SERVIDUMBRES AERONÁUTICAS
 - [Symbol] ZONA DE SEGURIDAD DE LAS INSTALACIONES RADIOELÉCTRICAS
 - [Symbol] CURVA DE NIVEL Y COTA DEL TERRENO
 - [Symbol] ÁMBITO DE ESTUDIO, TÉRMINO MUNICIPAL DE SAN MIGUEL DE ABONA
 - [Symbol] LÍMITE DE TÉRMINOS MUNICIPALES

GOBIERNO DE ESPAÑA
MINISTERIO DE TRANSPORTES, MOVILIDAD Y AGENDA URBANA
SECRETARÍA GENERAL DE TRANSPORTES Y MOVILIDAD
DIRECCIÓN GENERAL DE AVIACIÓN CIVIL

AEROPUERTO DE TENERIFE SUR
SERVIDUMBRES AERONÁUTICAS
SERVIDUMBRES DE AERÓDROMO
E INSTALACIONES RADIOELÉCTRICAS
REAL DECRETO 2061/2004

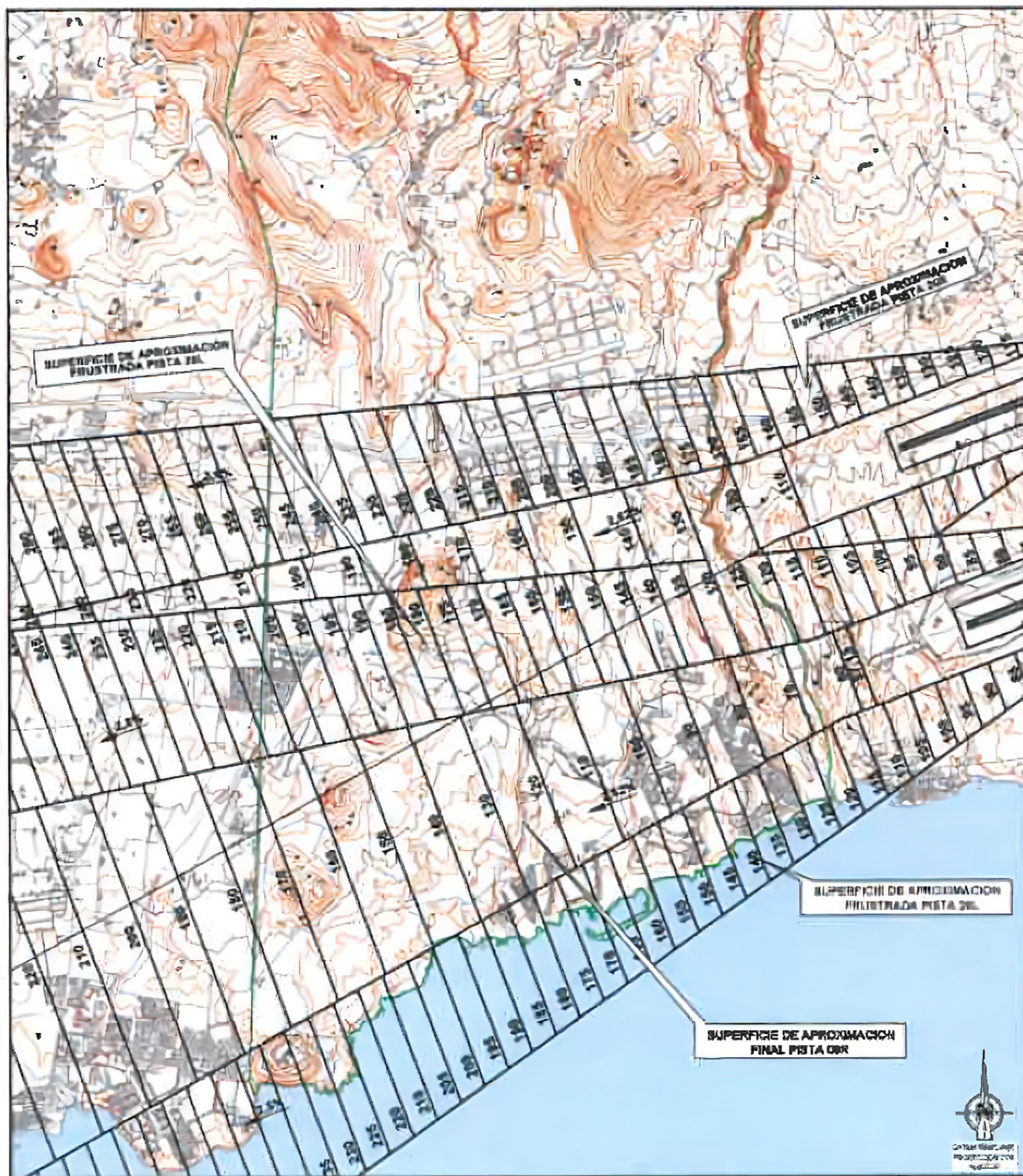
ESCALA	FECHA	EXP.	PLANO
1:40.000	JUNIO 2022	13040	2.1

En la dirección https://sede.gob.es/sede/verifica_doc?codigo_nde= puede ser comprobada la autenticidad de este documento, mediante el número de documento electrónico siguiente:
0Kasv-oRwxGhqmUIFFU0qyqKQ7GBWJzVx

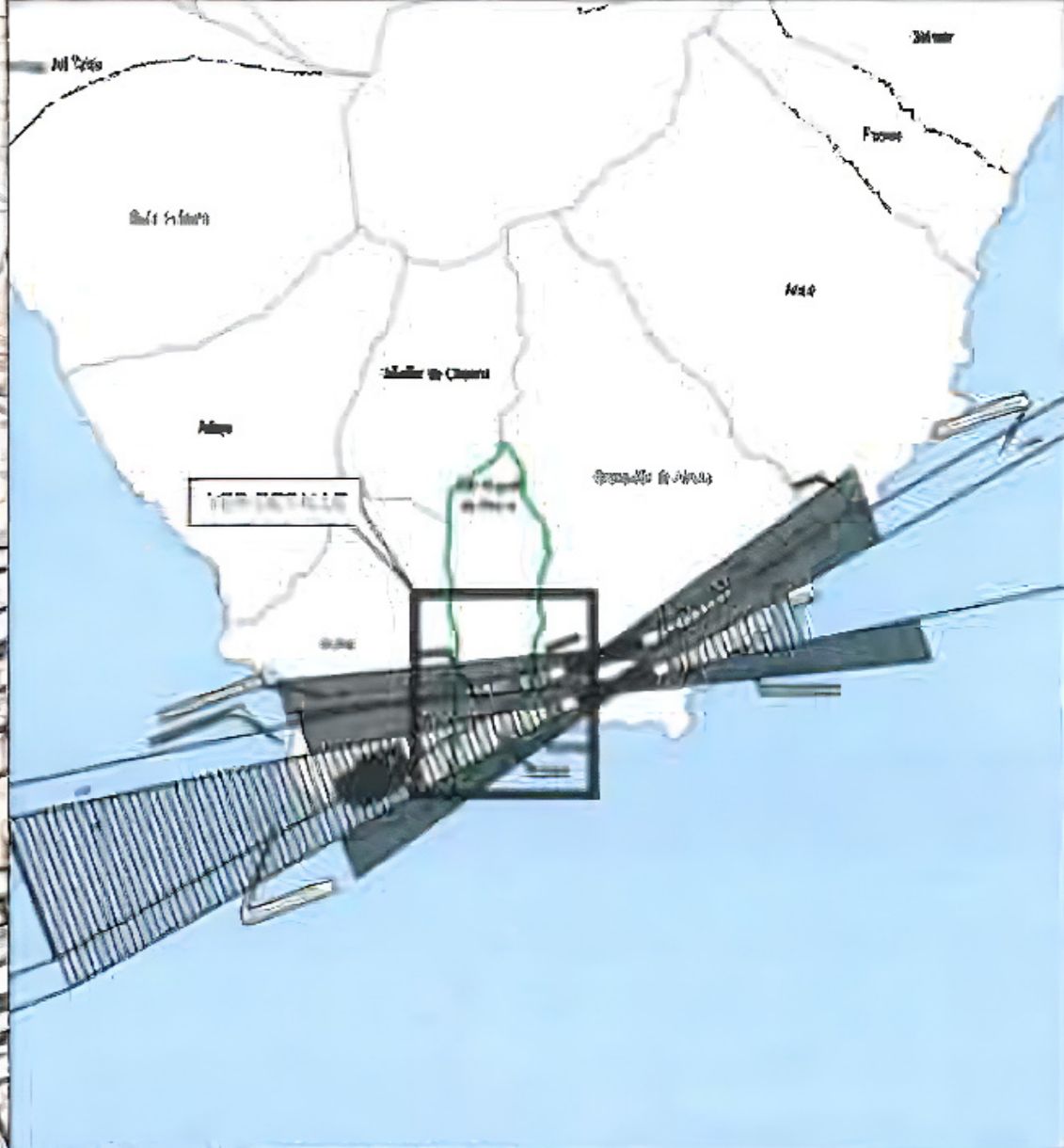


FIRMADO

FIRMADO por: GABRIEL HERNANDEZ, ANGELO A. fecha: 08/07/2022 07:39 AM
Total folios: 8 (7 de B) - Código Seguro de Verificación: MFD0202AF6740270B8F3E11482
Verificable en: https://sede.gob.es



VISTA GENERAL ESCALA 1:500.000



- LEYENDA DE SERVIDUMBRES AERONÁUTICAS
- [Symbol] SUPERFICIE DE LIMITACIÓN DE LA CURVA DE LAS SERVIDUMBRES AERONÁUTICAS
 - [Symbol] COTA DE LAS SERVIDUMBRES AERONÁUTICAS
 - [Symbol] CURVA DE NIVEL Y COTA DEL TERRENO
 - [Symbol] ÁMBITO DE ESTUDIO, TÉRMINO MUNICIPAL DE SAN MIGUEL DE ABONA
 - [Symbol] LÍMITE DE TÉRMINOS MUNICIPALES

GOBIERNO DE ESPAÑA
MINISTERIO DE TRANSPORTES, MOVILIDAD Y AGENDA URBANA
SECRETARÍA GENERAL DE TRANSPORTES Y MOVILIDAD
DIRECCIÓN GENERAL DE AVIACIÓN CIVIL

AEROPUERTO DE TENERIFE SUR
SERVIDUMBRES AERONÁUTICAS
SERVIDUMBRES DE OPERACIÓN
DE LAS AERONAVES
REAL DECRETO 2061/2004

ESCALA	FECHA	EXP.	PLANO
1:40.000	JUNIO 2022	13040	2.2

D. GRAL. DE TELECOMUNICACIONES Y NUEVAS TECNOLOGIAS - Fecha: 22/07/2022 - 10:33:10

En la dirección https://sede.gob.es/sede/verifica_doc?codigo_nde= puede ser comprobada la autenticidad de este documento, mediante el número de documento electrónico siguiente:
0Kasv-oRwxGhqmUIFFU0qyqKQ7GBWJzVx

El presente documento ha sido descargado el 22/07/2022 - 11:47:00



DATOS DEL PLANO SISTEMA DE COORDENADAS: REGCAN95 UTM Zone 28N
PROYECCIÓN: Transverse Mercator
DATUM: Red Geodesica de Canarias 1995
UNIDADES: Meter

