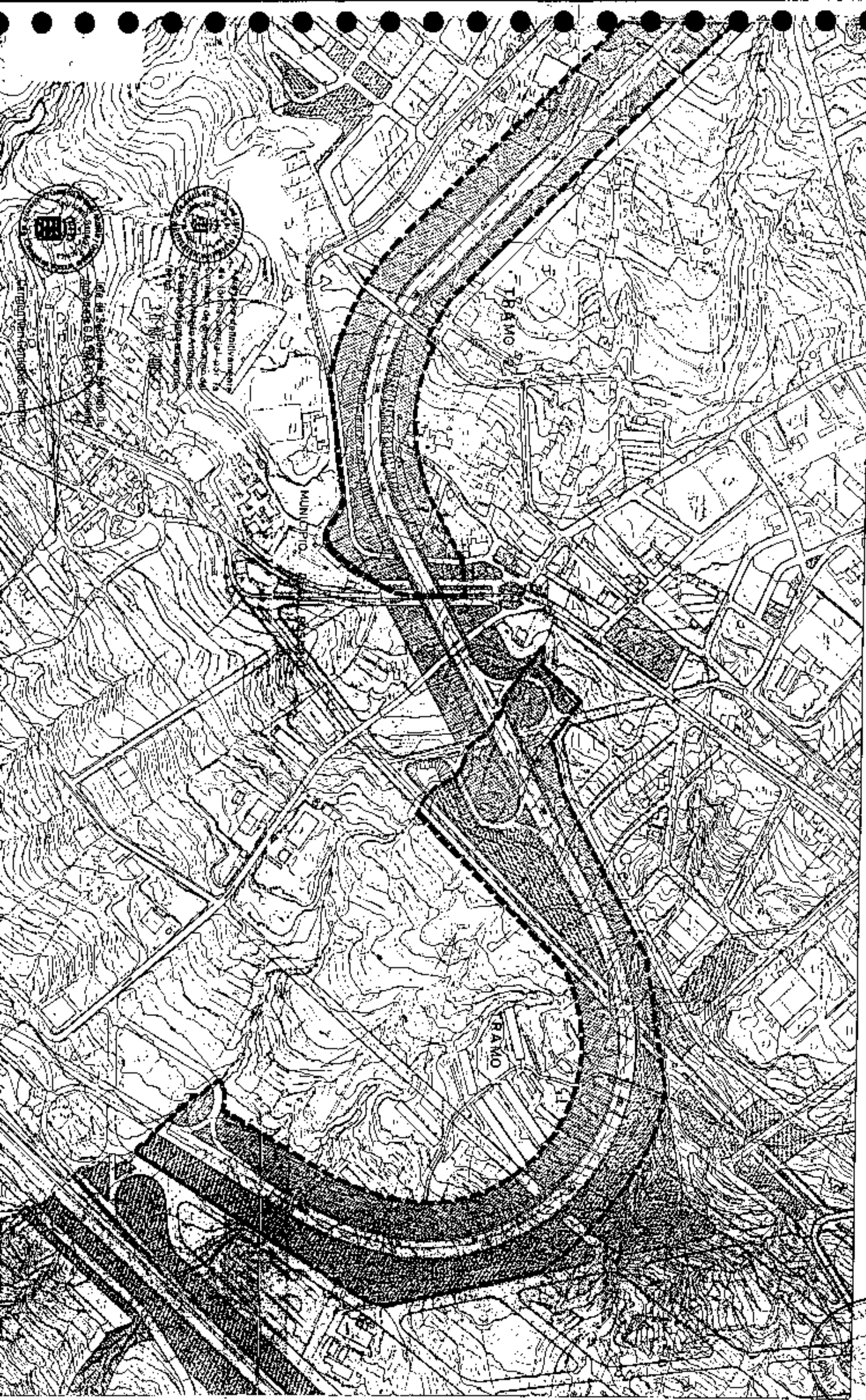


PLAN GENERAL DE ORDENACIÓN URBANÍSTICA
MODIFICACIÓN DEL PGOU-92 Y ADAPTACIÓN BÁSICA AL DL. 1/2000
SANTA CRUZ DE TENERIFE
MARZO 2003

PLANO : DELIMITACION
ESCALA : 1/5.000

DESIGNACION:
ENLACE NORTE / SUR
Tramo SUNP

Código:
SDRV-19
14430

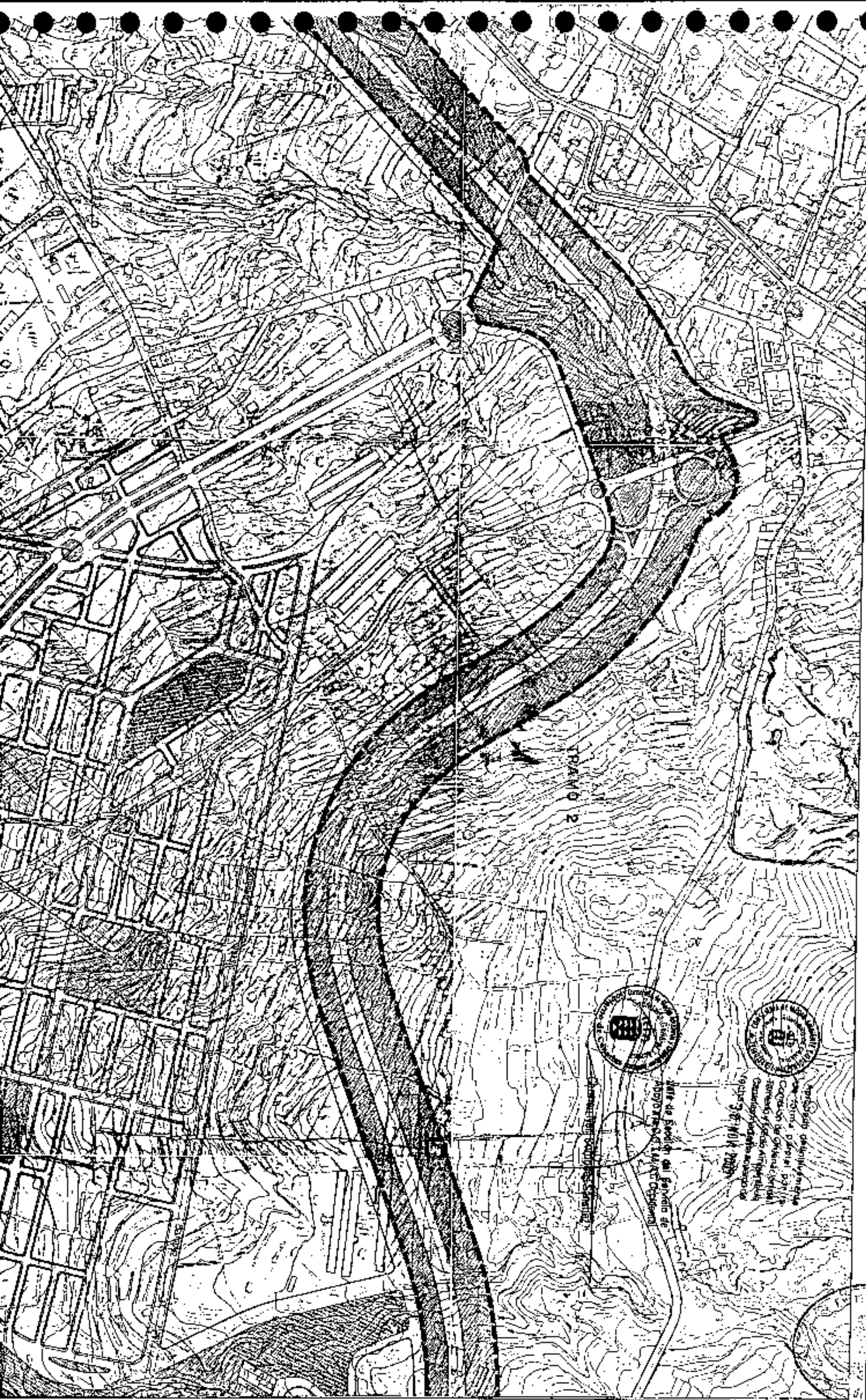


PLAN GENERAL DE ORDENACION URBANISTICA

MODIFICACION DEL PGOU-92 Y ADAPTACION BASICA AL DE - 1/2000
SANTA CRUZ DE TENERIFE
MARZO 2003

PLANO : DELIMITACION
ESCALA : 1/5.000

DESIGNACION:
ENLACE NORTE / SUR
Tramo SUMP - 27



Proyecto de delimitación
del Enlace Norte-Sur
Categoría de Ordenación
Urbanística: Enlace
Categoría de Actuación:
Urbanística: Actuación de
Vialidad
Fecha: 30 de Julio 2003

Ante de expedir el presente de
Aprobación del Plan de Actuación
Urbanística

Carretera de Santa Cruz de Tenerife

Código
BGRV-19
Hoja
2 de 3



PLAN GENERAL DE ORDENACION URBANISTICA

MODIFICACION DEL PGOU-92 Y ADAPTACION BASICAL DL - 1/2000
SANTA CRUZ DE TENERIFE MARZO 2003

PLANO : DELIMITACION
ESCALA : 1/5.000

DESIGNACION :
ENLACE NORTE-SUR

Código:
SGRY-19
Hoja:
3 de 3



Aprobado definitivamente
de forma parcial por la
Comisión de Ordenación del
Territorio y Medio Ambiente de
Canarias mediante acuerdo de
fecha: ... 3-0-1991-2005

Atte de Secretaría del Servicio de
Apoyo a la C.O.T.M.A.C. Occidental

Cardenal Martín González-Santamaría



MUNICIPIO DE LA LAGUNA

PLAN GENERAL DE ORDENACION URBANISTICA

MODIFICACION DEL P.G.O.U.-92 Y ADAPTACION BASICA AL D.L. - 1/2000

SANTA CRUZ DE TENERIFE MARZO 2003

PLANO : DELIMITACION

ESCALA : 1/5.000

DESIGNACION :

ENLACE MERCATENERIFE - TF-1

Código SGRV-78
Hojas 1 de 1

1991



Aprobado definitivamente
de forma parcial por el
Consejo de Ordenación de
Territorio y Medio Ambiente de
Santa Cruz de Tenerife en su
sesión de fecha: 30 de Abril de 2003



Jefe de Sección del Servicio de
Asesoría al C.O.T.M.A.C. Occidental
Carmen Mari Ortubak Sánchez



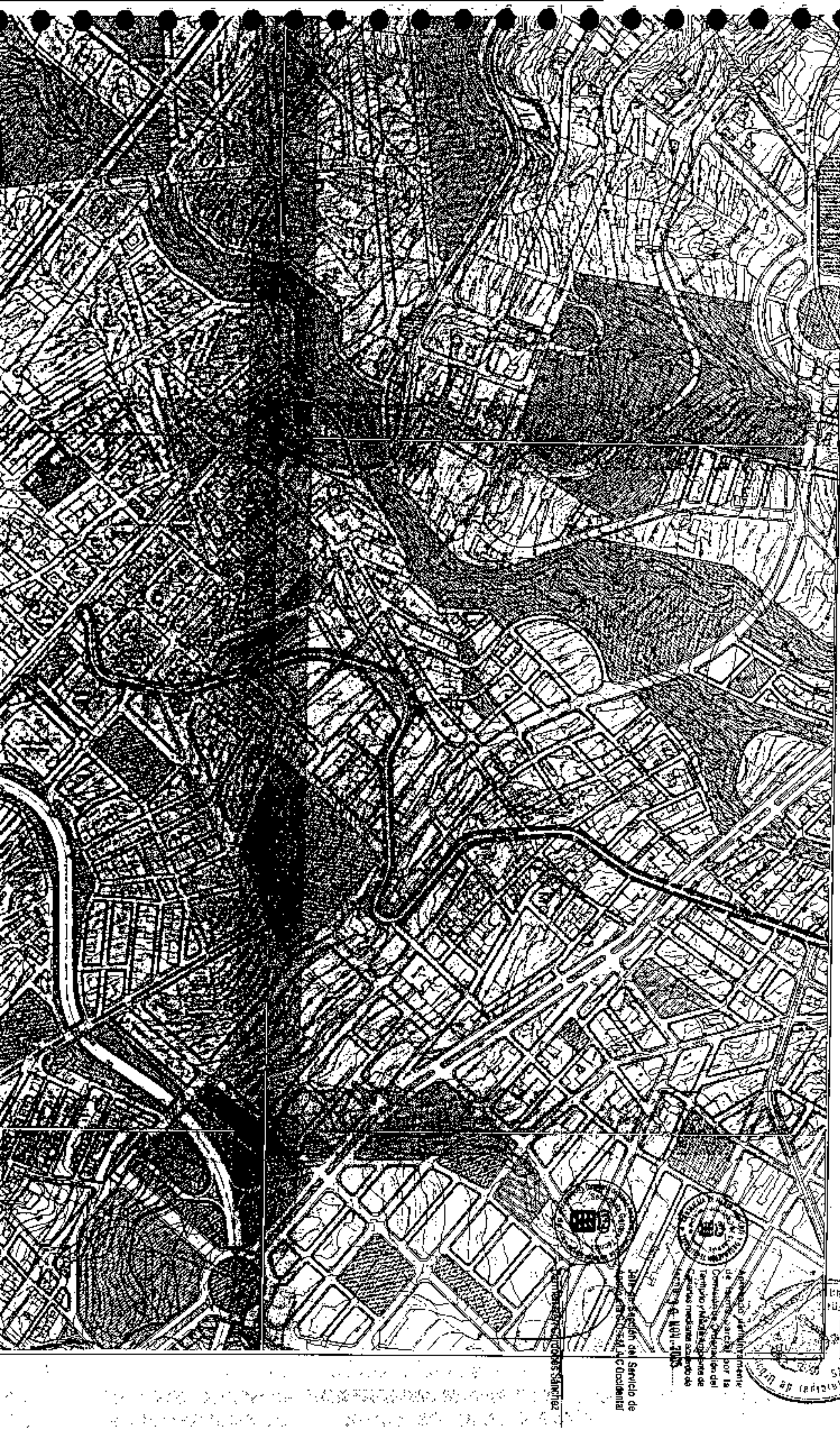
PLAN GENERAL DE ORDENACION URBANISTICA

MODIFICACION DEL PGOU-82 Y ADAPTACION BASICA AL PL. 1/2000
SANTA CRUZ DE TENERIFE MARZO 2003

PLANO : DELIMITACION
ESCALA : 1/5.000

DESIGNACION :
CARRETERA DEL SOBRADILLO

Código
SGRV-2
Hoja
1 de 3



Aprobado definitivamente
de acuerdo con el artículo 170
de la Ley 1/2000, de 2 de
enero, por la
Comisión de Ordenación del
Territorio y Medio Ambiente de
las Islas Canarias, en sesión de
celebrada el día 11 de marzo de
2003.

para la ejecución del Servicio de
Autobuses de Santa Cruz de Tenerife
por la
Comisión de Ordenación del
Territorio y Medio Ambiente de
las Islas Canarias, en sesión de
celebrada el día 11 de marzo de
2003.

Comisión de Ordenación del
Territorio y Medio Ambiente de
las Islas Canarias, en sesión de
celebrada el día 11 de marzo de
2003.

PLAN GENERAL DE ORDENACIÓN URBANÍSTICA

MODIFICACIÓN DEL PGOU-92 Y ADAPTACIÓN BÁSICA AL DL - 1/2000
SANTA CRUZ DE TENERIFE MARZO 2003

PLANO : DELIMITACION
ESCALA : 1/5.000

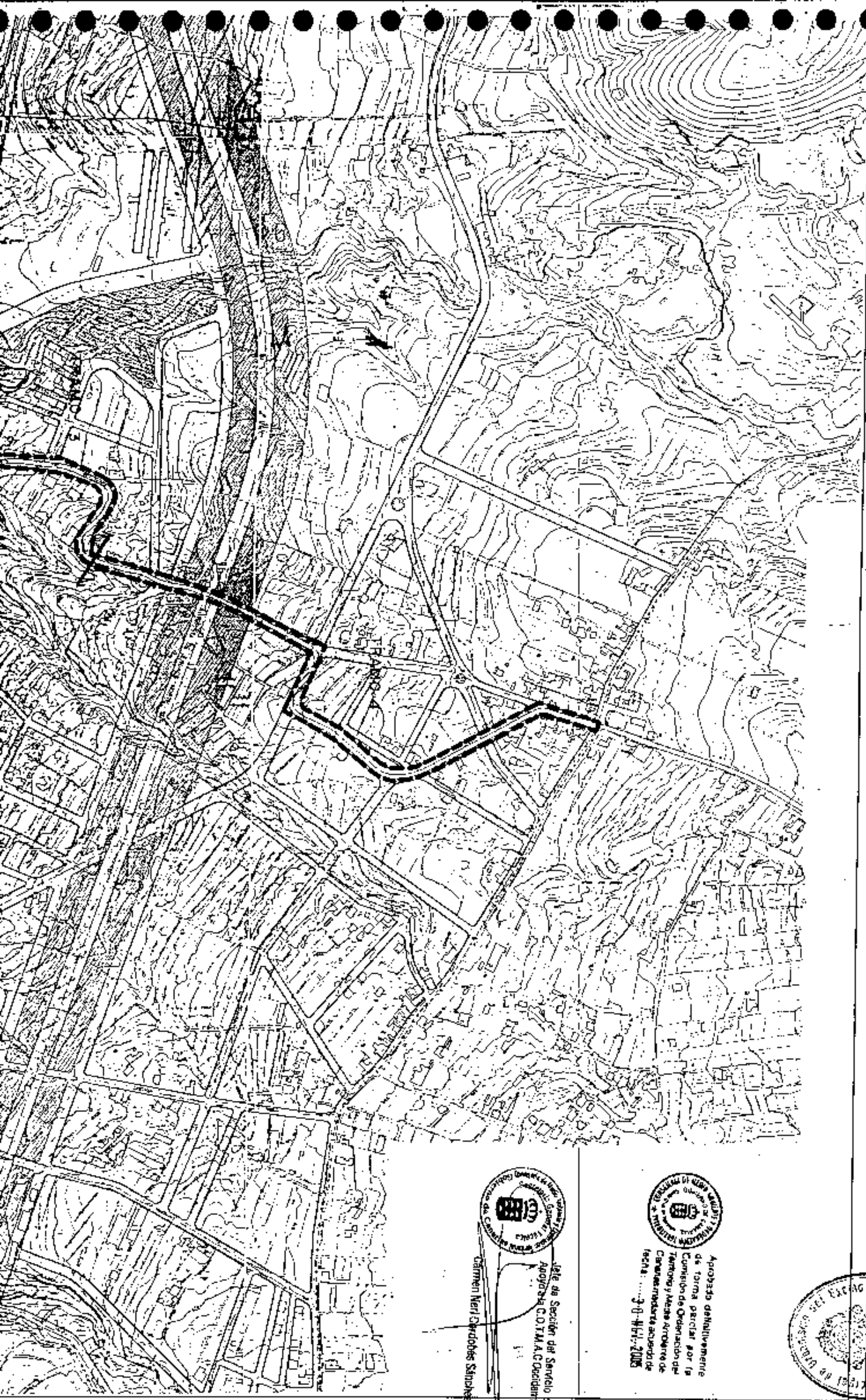
DESIGNACION:
CARRETERA DEL SOBRADILLO



Aprobado definitivamente
de forma parcial por la
Comisión de Ordenación de
Territorio y Medio Ambiente de
Carreteras, mediante acuerdo de
fecha: 3-04-2003



Jefe de Sección del Servicio de
Apoyo de C.O.T.M.A.C. Decidimur
Carmen Meri Servadoles Sánchez



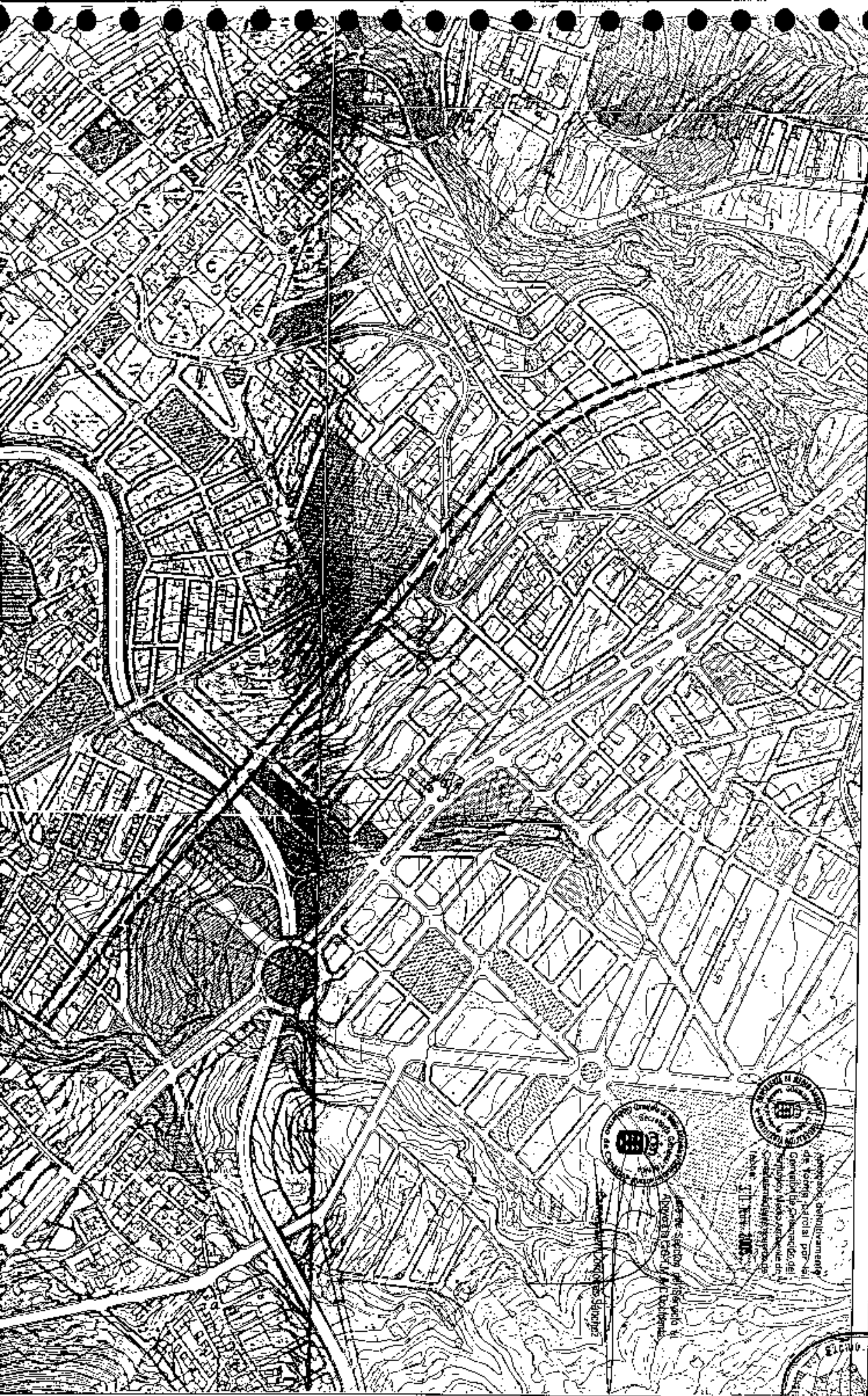
PLAN GENERAL DE ORDENACION URBANISTICA

MODIFICACION DEL PGOU-92 Y ADAPTACION BASICA AL DL - 1/2000
SANTA CRUZ DE TENERIFE MARZO 2003

PLANO : DELIMITACION
ESCALA : 1/5.000

DESIGNACION:
EJE TINCER-LA GALLEGA -
EL TABLERO

Edificio
SGRY-22
Hoja
1 de 3



Asignación definitivamente
de Termino parcelal por el
Concejal de Urbanismo del
Ayuntamiento de Santa Cruz de
Tenerife, en virtud de la
Comisión de Urbanismo de
Tenerife. 21 de Marzo 2003.



Director del Servicio de Urbanismo y
Arquitectura del Ayuntamiento de
Santa Cruz de Tenerife
D. José María Rodríguez Sánchez

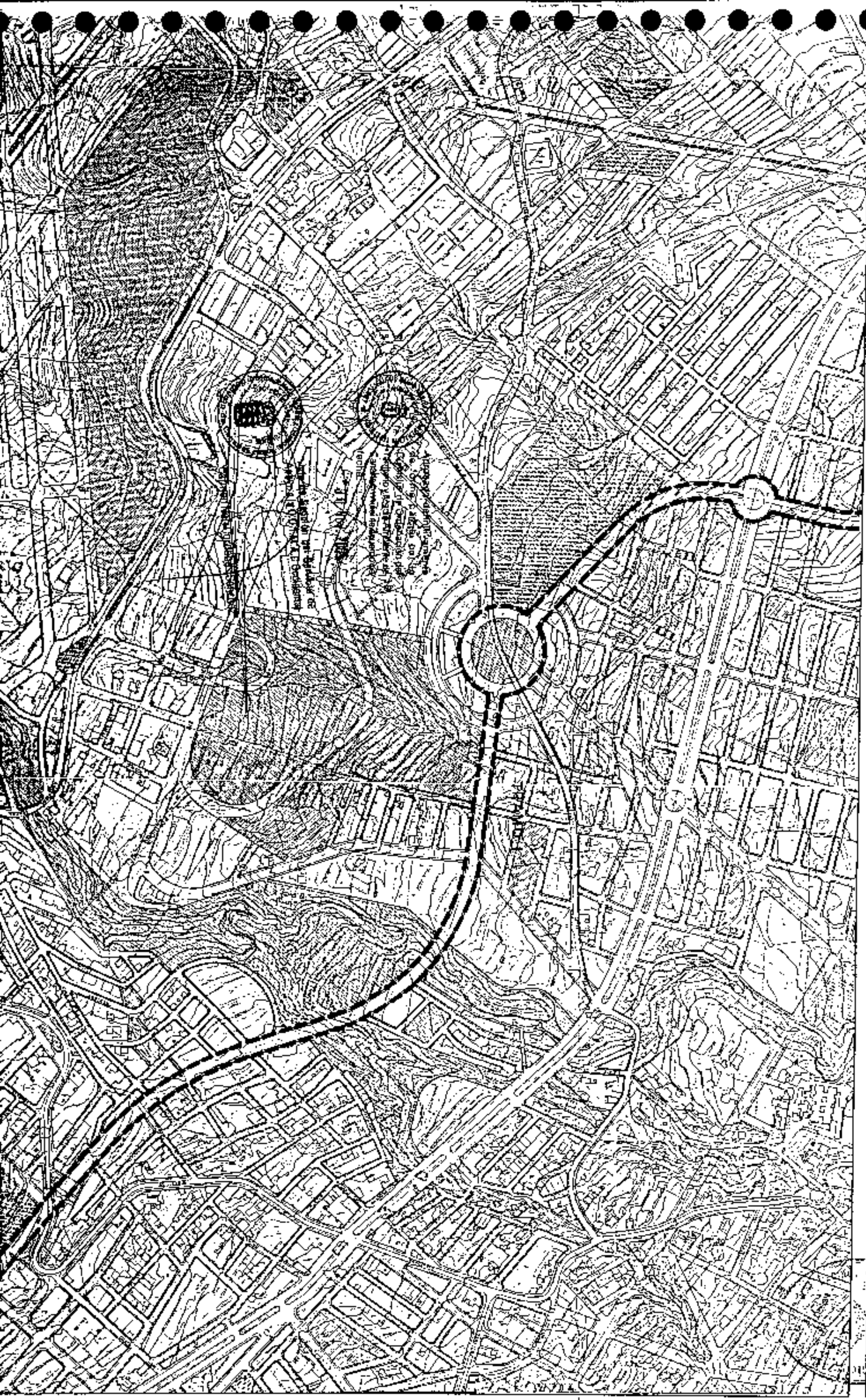


PLAN GENERAL DE ORDENACION URBANISTICA

MODIFICACION DEL PGOU-92 Y ADAPTACION BASICA AL DL - 1/2000
SANTA CRUZ DE TENERIFE MARZO 2003

PLANO : DELIMITACION
ESCALA : 1/5.000

DESIGNACION:
EJE TINCER - LA GALLEGA -
EL TABLERO



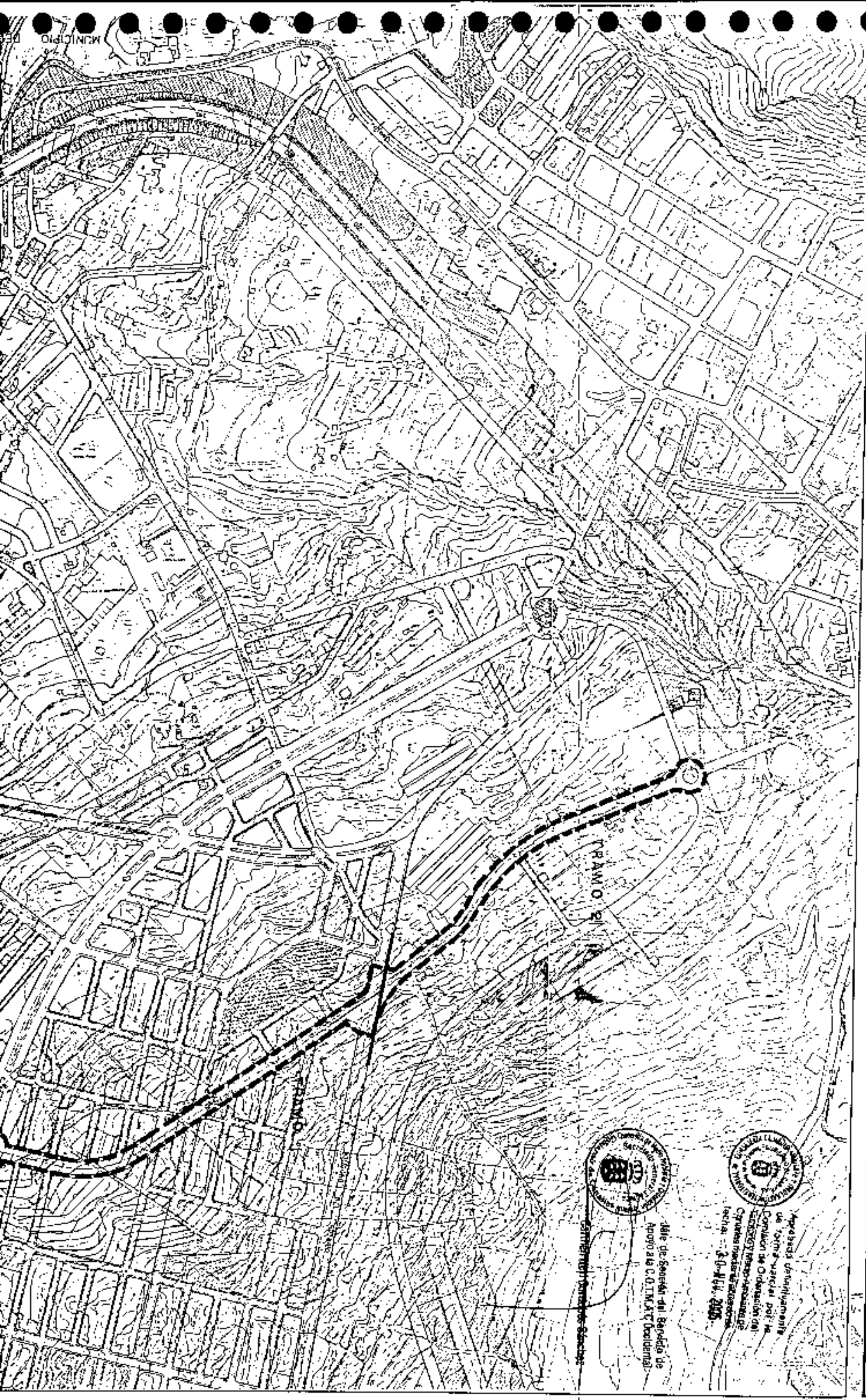
PLAN GENERAL DE ORDENACION URBANISTICA

MODIFICACION DEL PGOU-92 Y ADAPTACION BASICA AL DL - 1/2000
SANTA CRUZ DE TENERIFE MARZO 2003

PLANO : DELIMITACION
ESCALA : 1/5.000

DESIGNACION:
EJE TINCER - LA GALLEGA -
EL TABLERO

Caja 30
S.C.R.V. - 22
Hoja 1
S.de 3



Aprueba definitivamente
de forma verbal por la
Comision de Ordenacion del
Territorio y Urbanismo del
Ayuntamiento de Santa Cruz de
Tenerife en su sesion de
fecha: ... 20-11-2003.



Abste de Senador del Senado de
Apoyo a la C.O.T.M.A.T. Occidental
Carmen Rosa Domínguez Sánchez

MUNICIPIO

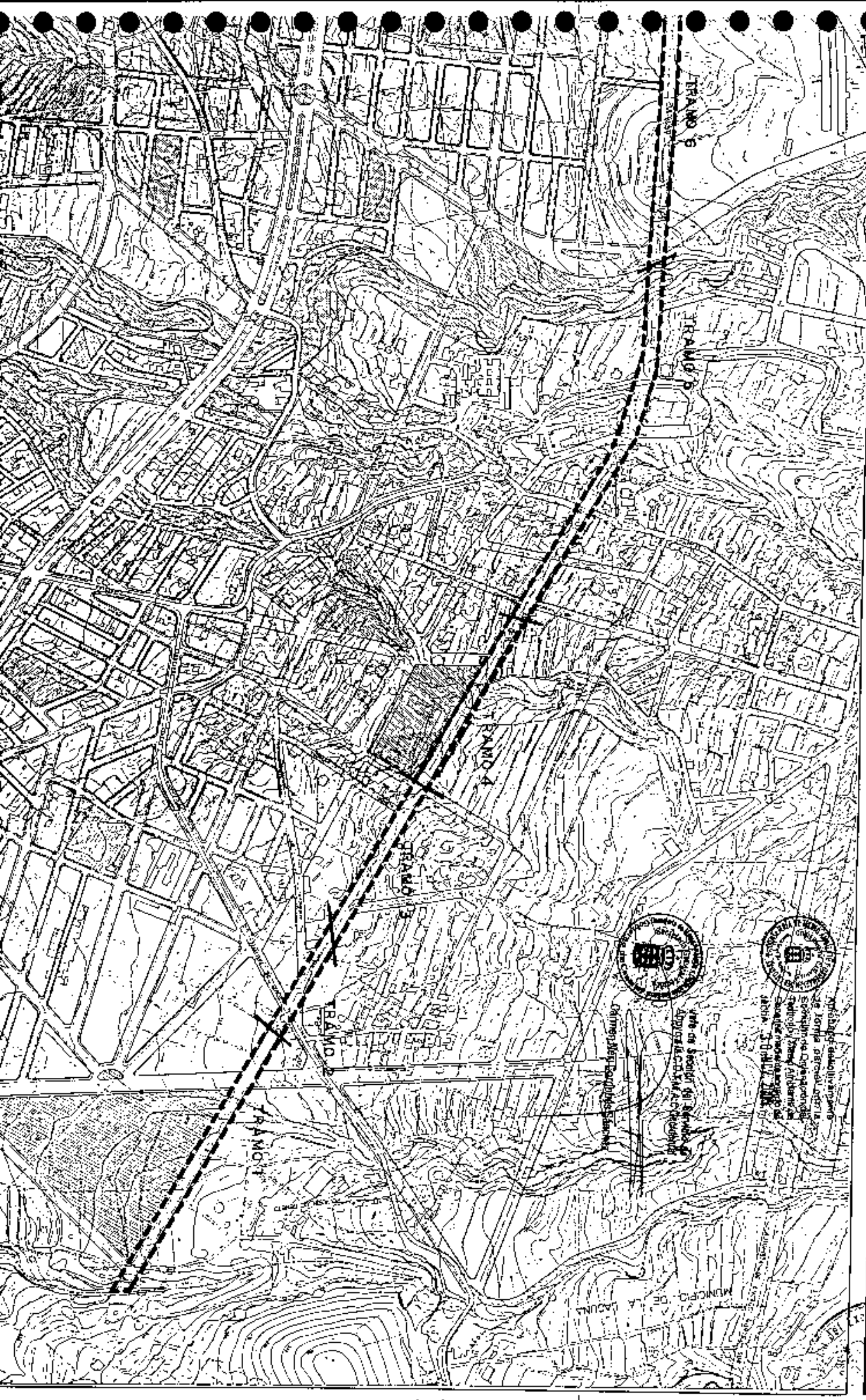
PLAN GENERAL DE ORDENACION URBANISTICA

MODIFICACION DEL PGOU-92 Y ADAPTACION BASICA AL DL. 1/2000
SANTA CRUZ DE TENERIFE MARZO 2003

PLANO : DELIMITACION
ESCALA : 1/5.000

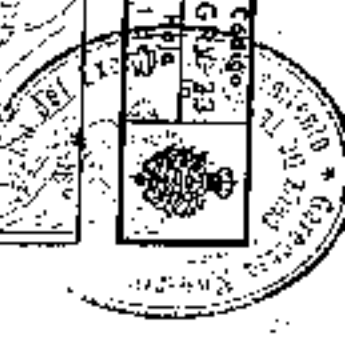
DESIGNACION:
SEGUNDO ANILLO
POLIGONO DEL ROSARIO

Código:
SGRU-23
1/5



Yo, el Sr. Alcalde del Ayuntamiento de Santa Cruz de Tenerife, en virtud de las facultades conferidas por el Pleno del Ayuntamiento de Santa Cruz de Tenerife, en su sesión de 10 de marzo de 2003, he firmado el presente plan general de ordenación urbanística.

Carmen María Rodríguez Sánchez



PLAN GENERAL DE ORDENACIÓN URBANÍSTICA

MODIFICACIÓN DEL PGOU-92 Y ADAPTACIÓN BÁSICA AL DL - 1/2000

SANTA CRUZ DE TENERIFE

MARZO 2003

PLANO : DELIMITACION

ESCALA : 1/5.000

DESIGNACION :

SEGUNDO ANILLO

POLIGONO DEL ROSARIO



Proyecto urbanístico de
delimitación de parcelas por la
Comisión de Ordenación del
Terminio y Medio Ambiente de
Carácter Interdepartamental de
Fecha: 30 JUN 2003



Hecho en el Ayuntamiento de Santa Cruz de Tenerife el día 30 de Junio de 2003
Carmen Nieto Corredores Sánchez

Edificio	23
Hoja	247

PLAN GENERAL DE ORDENACION URBANISTICA

MODIFICACION DEL PGOU-92 Y ADAPTACION BASICA AL DL. 1/2000
SANTA CRUZ DE TENERIFE MARZO 2003

PLANO : DELIMITACION
ESCALA : 1/5.000

DESIGNACION :
VIA ENLACE EL TABLERO -
GENETO

Código
SGRV - 14
Hoy
14/03/2003



Proyecto de modificación del PGOU de Santa Cruz de Tenerife para la adaptación al DL. 1/2000. Ordenación Urbánística. Elaborado por el Ayuntamiento de Santa Cruz de Tenerife. Fecha: 20.03.2003



Plan de Gestión del Suelo de Santa Cruz de Tenerife. T.M.A.U. Occidental. Páramos Viejos y Cumbre Surtera

MUNICIPIO DE LA LAGUNA



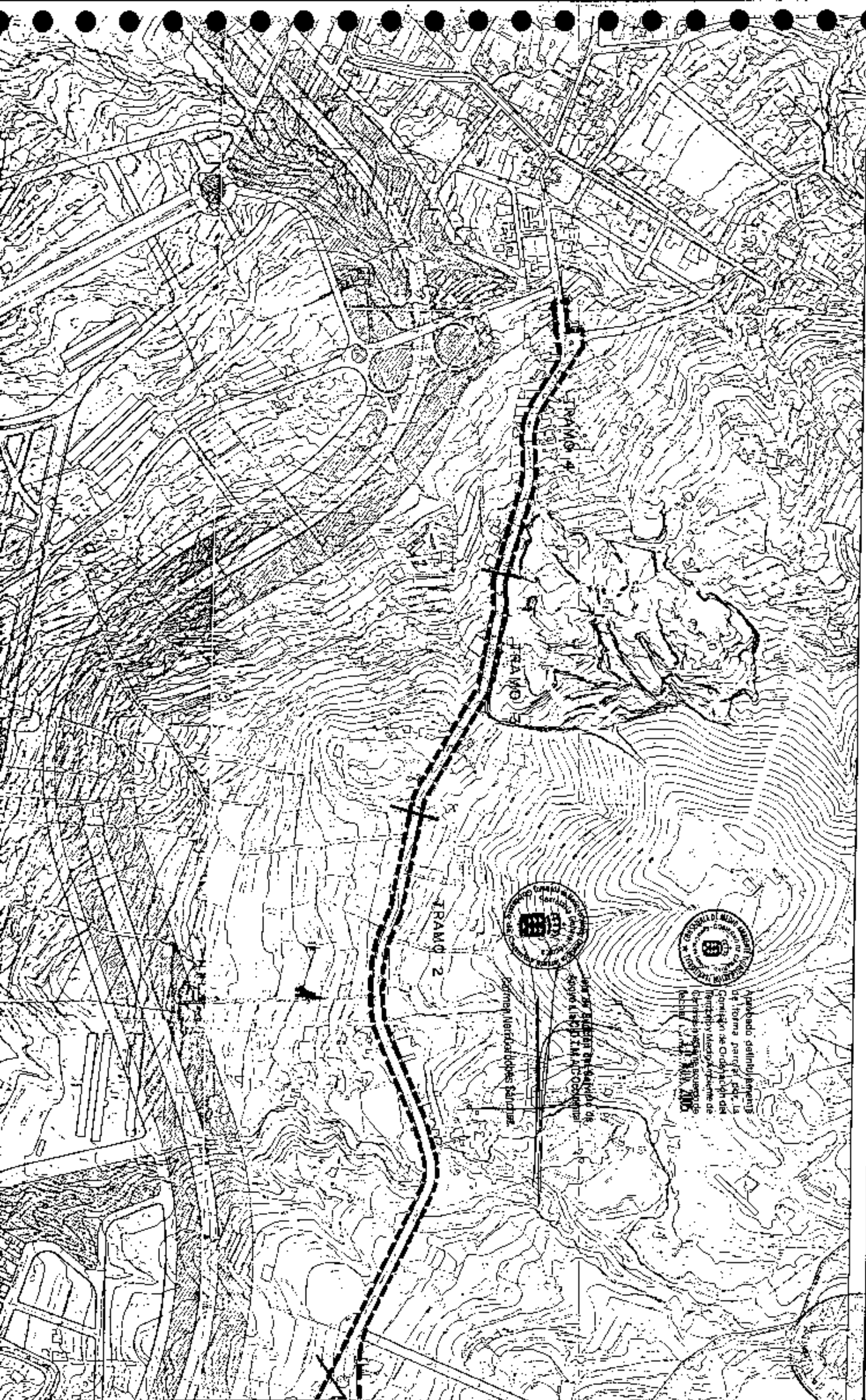
PLAN GENERAL DE ORDENACION URBANISTICA

MODIFICACION DEL PGOU-92 Y ADAPTACION BASICA AL DL - 1/2000
SANTA CRUZ DE TENERIFE MARZO 2003

PLANO : DELIMITACION
ESCALA : 1/5000

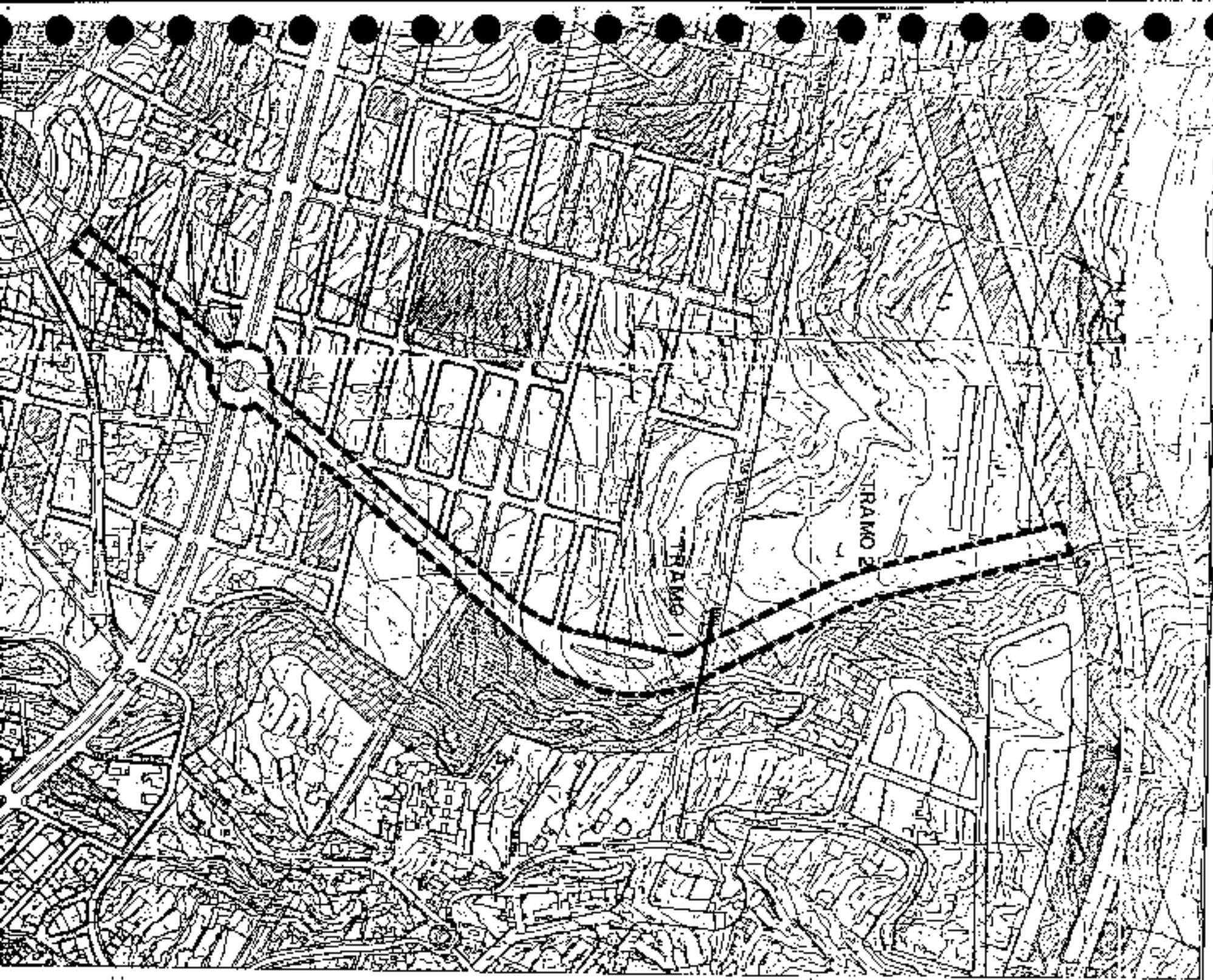
DESIGNACION:
VIA ENLACE EL TABLERO -
GENETO

Edigo
SCRV-24
Hoja:
2 de 2



PLAN GENERAL DE ORDENACION URBANISTICA

MODIFICACION DEL P.G.O.U.-92 Y ADAPTACION BASICA AL DL - 1/2000
SANTA CRUZ DE TENERIFE MARZO 2003



PLANO : DELIMITACION
ESCALA : 1/5.000

DESIGNACION:
VIA LA GALLEGA - LA JURADA

Código
SGRV-25



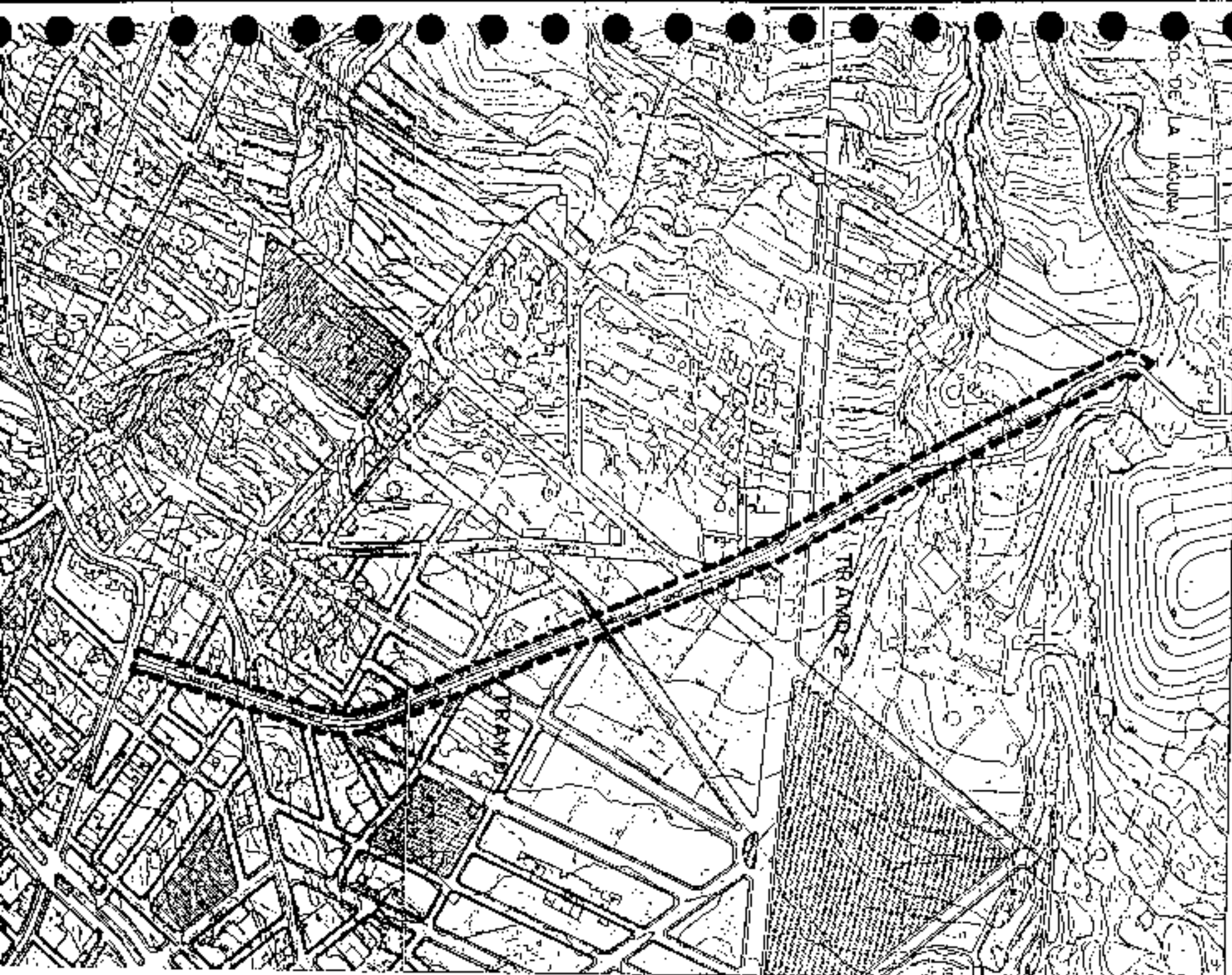
Aprobado definitivamente
de forma oficial por la
Comisión de Ordenación del
Territorio Medio Ambiente de
Carácter Interdepartamental de
fecha: 30. Mayo 2003



Jefe de Sección del Servicio de
Apoyos a G.O. M.A.C. Occidental
Carmen Nieto Ordóñez Sánchez

PLAN GENERAL DE ORDENACION URBANISTICA

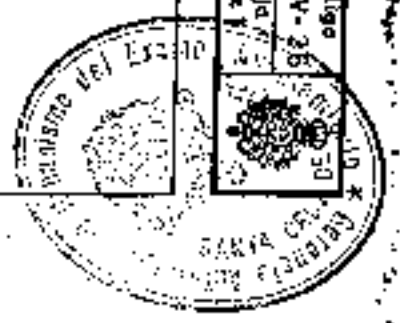
MODIFICACION DEL PGOU-92 Y ADAPTACION BASICA AL DL-1/2000
SANTA CRUZ DE TENERIFE MARZO 2003



PLANO : DELIMITACION
ESCALA : 1/5.000

DESIGNACION:
CARRETERA A GENETO

Código SGRV-26
Hoja 1 de 1

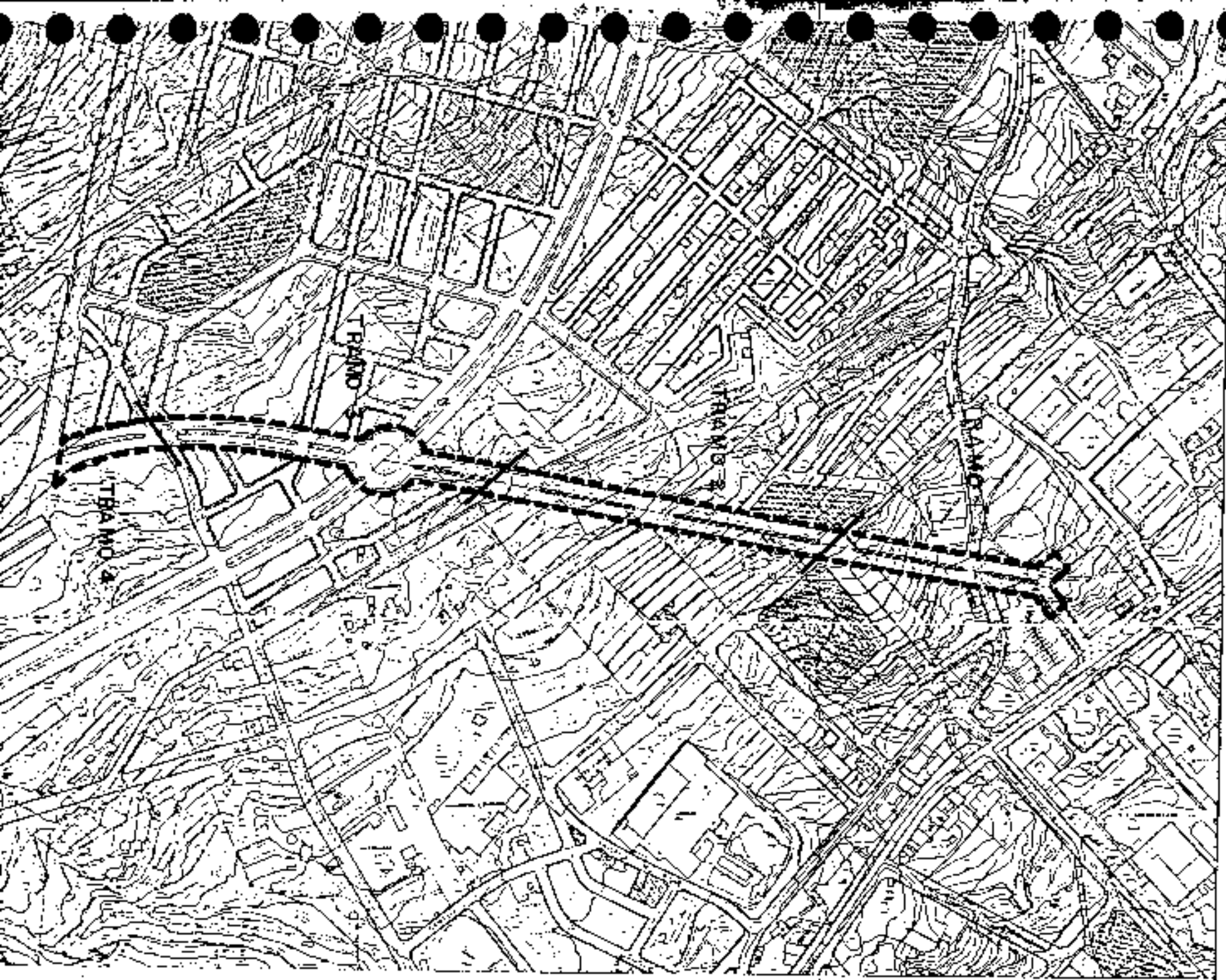


Aprobado definitivamente de forma parcial por la Comisión de Ordenación del Territorio y Medio Ambiente de Canarias mediante acuerdo de fecha: 30.04.2003



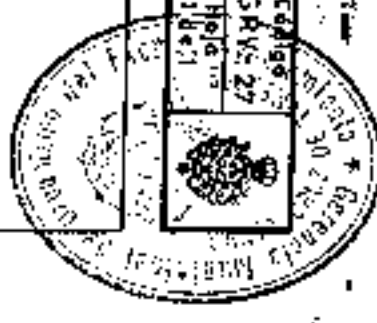
Jefe de Sección del Servicio de Apoyo a la C.A.T.M.A.C Occidental
Carmen Neri Portocarras Sánchez

PLAN GENERAL DE ORDENACIÓN URBANÍSTICA
 MODIFICACIÓN DEL P.G.O.U.-82 Y ADAPTACIÓN BÁSICA AL D.L. - 1/2000
 SANTA CRUZ DE TENERIFE MARZO 2003



PLANO : DELIMITACION
 ESCALA : 1/5.000

DESIGNACION:
 ENLACE C-822



Aprobado definitivamente
 de forma parcial por la
 Comisión de Ordenación del
 Territorio y Medio Ambiente de
 Canarias mediante acuerdo de
 fecha: 3-0-409-2005.....



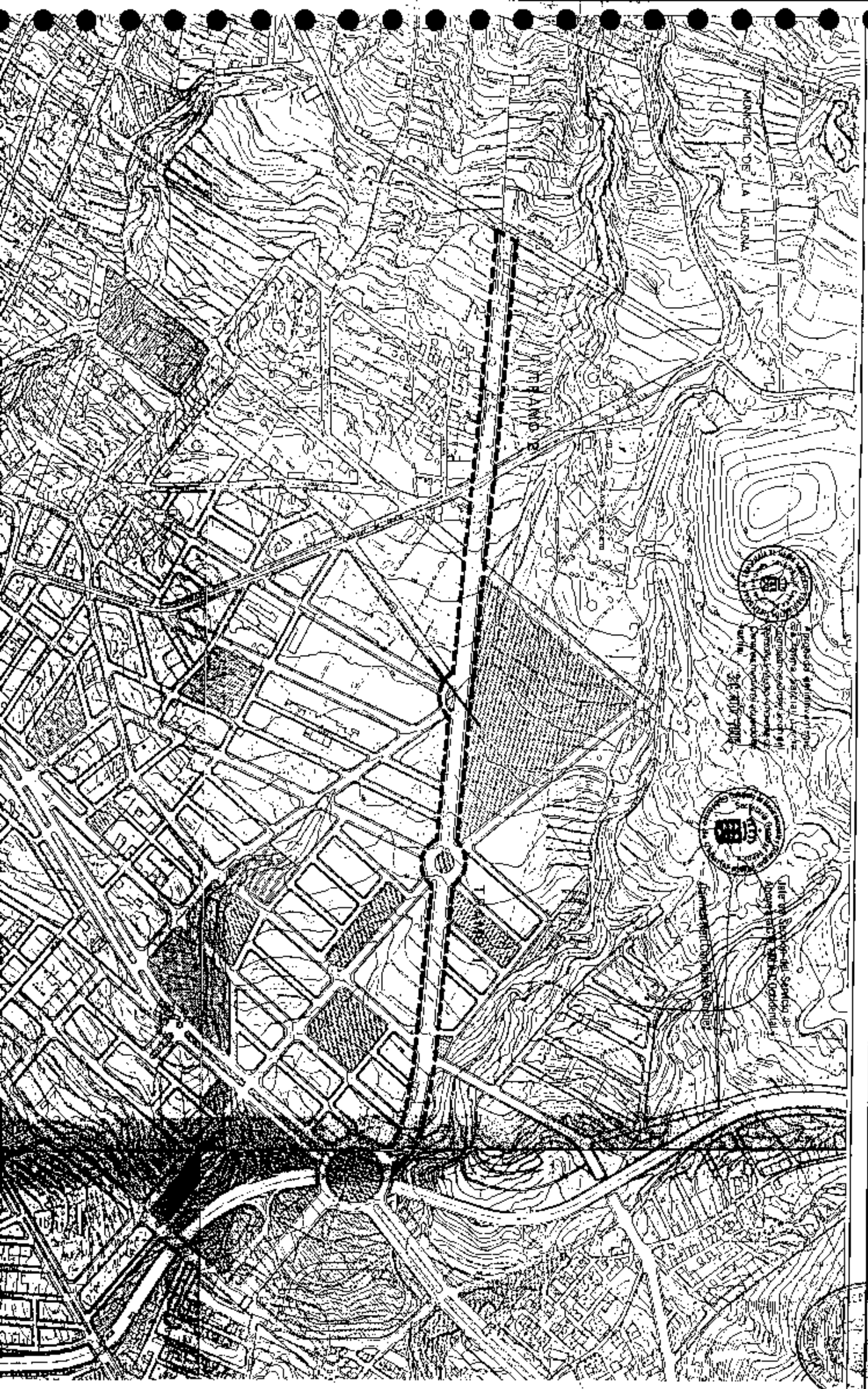
Letra de Solicitud del Servicio de
 Apoyo a la C.O.T.M.A.C. Decidida por
 Carmen Neri Cordobés Sánchez

PLAN GENERAL DE ORDENACION URBANISTICA

MODIFICACION DEL PGOU-82 Y ADAPTACION BASICAL DL. 1/2000
SANTA CRUZ DE TENERIFE MARZO 2003

PLANO : DELIMITACION
ESCALA : 1/5.000

DESIGNACION:
ENLACE BARRANCO DEL
MUERTO - POLVORIN



Escala: 1/5.000
SGRU-28
Hoja: 1 de 1
1983

11 de 01 * Rev. 01

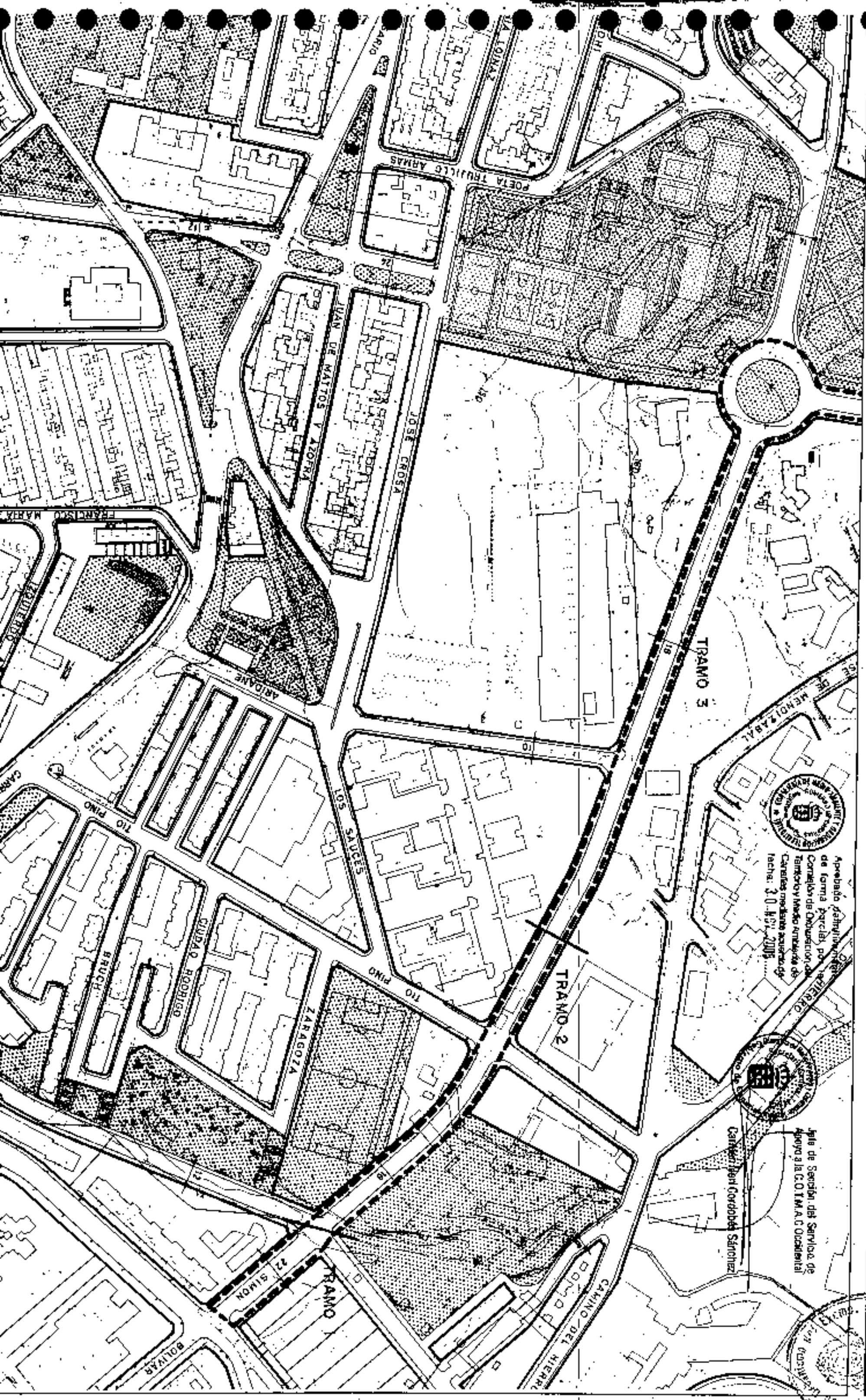
11 de 01 * Rev. 01

PLAN GENERAL DE ORDENACION URBANISTICA

MODIFICACION DEL PGOU-92 Y ADAPTACION BASICA AL DL - 1/2000
SANTA CRUZ DE TENERIFE MARZO 2003

PLANO : DELIMITACION
ESCALA : 1/2.000

DESIGNACION:
EJE SIMON BOLIVAR - OFRA



Aprobado definitivamente
de forma parcelada por el
Comisario de Ordenación de
Territorio y Medio Ambiente de
Canarias mediante acuerdo de
fecha: 30.04.2003



Jefe de Sección del Servicio de
Aproyo a la C.O.T.M.A.O. Occidental
Carmen Beatriz Gordóñez Sánchez

NO * Sección de
Escala 1/2.000
SOLAR 29
Proyecto 1.000.000
1 de 2

PLAN GENERAL DE ORDENACION URBANISTICA

MODIFICACION DEL PGOU-92 Y ADAPTACION BASICA AL DL - 1/2000

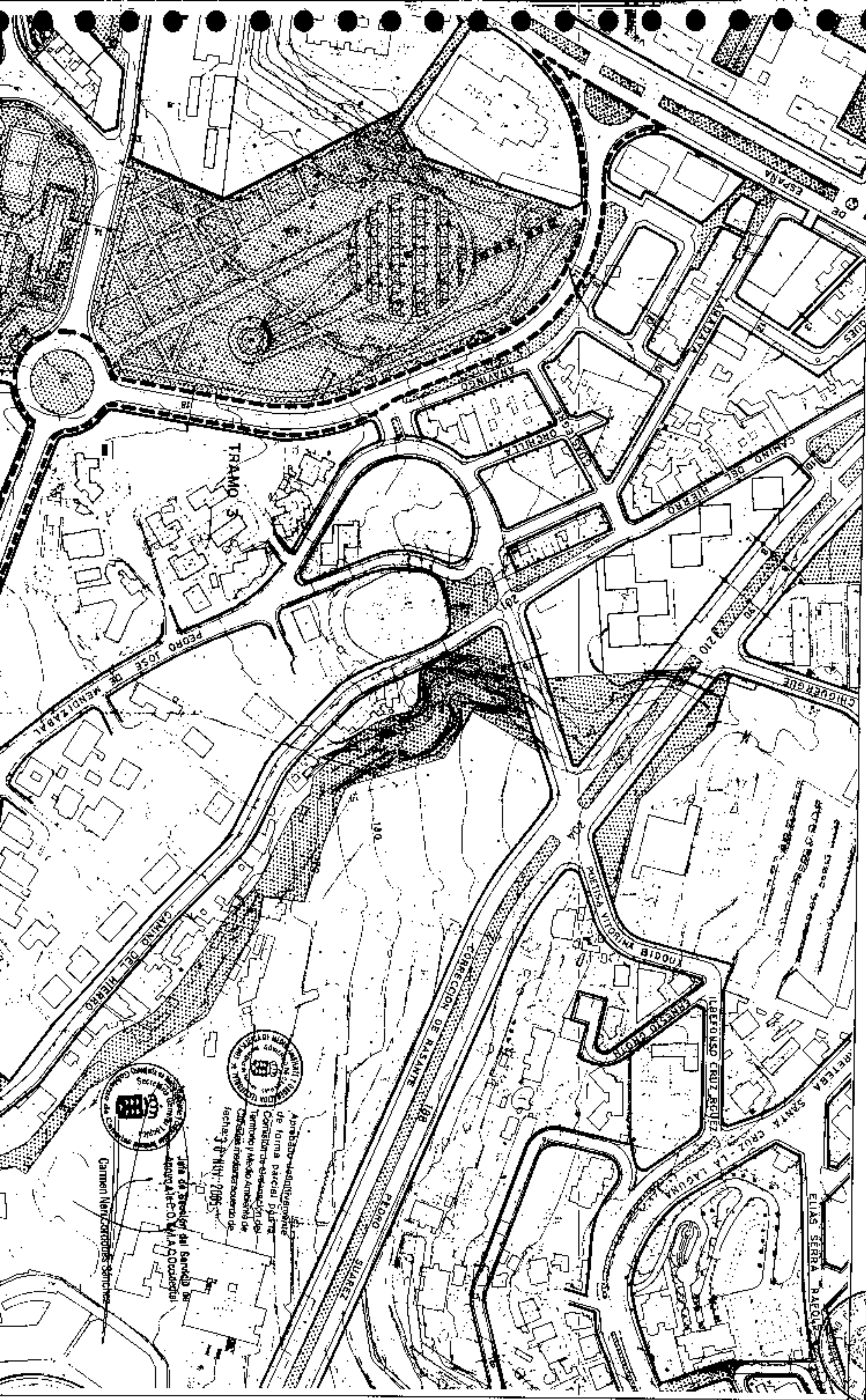
SANTA CRUZ DE TENERIFE MARZO 2003

PLANO : DELIMITACION

ESCALA : 1/2.000

DESIGNACION :

EJE SIMON BOLIVAR - OFRA



Aprobado definitivamente
de forma parcial por el
Concejal de Urbanismo de
Tenerife y Medio Ambiente de
C/ San Juan, 100, Santa Cruz de
Tenerife, a las 10:00 horas de
fecha 27 de Mayo de 2003.

Jefa de sección del Servicio de
Apogratado y M.A. Ocupacional
Carmen Hernández Sánchez



PLAN GENERAL DE ORDENACIÓN URBANÍSTICA
 MODIFICACION DEL PGOU-82 Y ADAPTACION BASICA AL DL. 1/2000
 SANTA CRUZ DE TENERIFE MARZO 2003

PLANO : DIRECTOR
 ESCALA : 1/5.000

DESIGNACION:
 AVENIDA MARITIMA



Aprobado en el
 de forma URBANÍSTICA
 Comisión de Ordenación
 Territorial y Medio Ambiente
 Ordenadas por el Sr. Alcalde
 Fecha: 30 MAR 2003



Jefe de Sección del Servicio de
 Apoyo a la C.O. N.M.A.C. Occidental
 Carmen Nery Condohés Sánchez

PLAN GENERAL DE ORDENACIÓN URBANÍSTICA

MODIFICACIÓN DEL PGOU-82 Y ADAPTACIÓN BÁSICA AL DL. 1/2000
SANTA CRUZ DE TENERIFE MARZO 2003

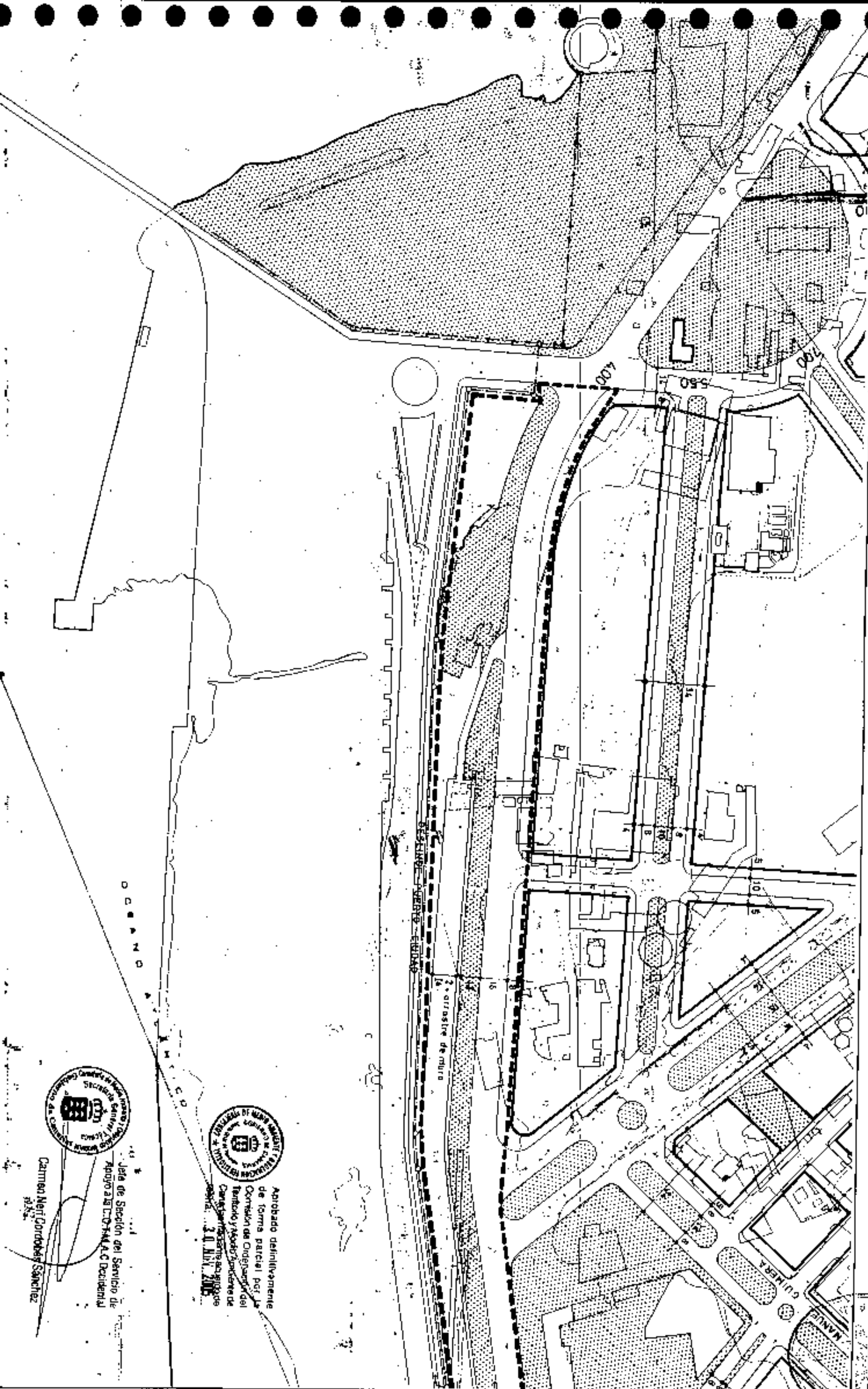
PLANO : DELIMITACION

ESCALA : 1/2.000

DESIGNACION :

AVENIDA MARITIMA

Código SCRY-30
Hoja 1 de 5



Aprobado definitivamente
de forma parcial por la
Comisión de Ordenación del
Territorio y Medio Ambiente de
Carácter Interdepartamental de
las Islas Canarias el día
30 de Marzo de 2003



Jefe de Sección del Servicio de
Apoyo a la O.T.M.A.C. Decentrali

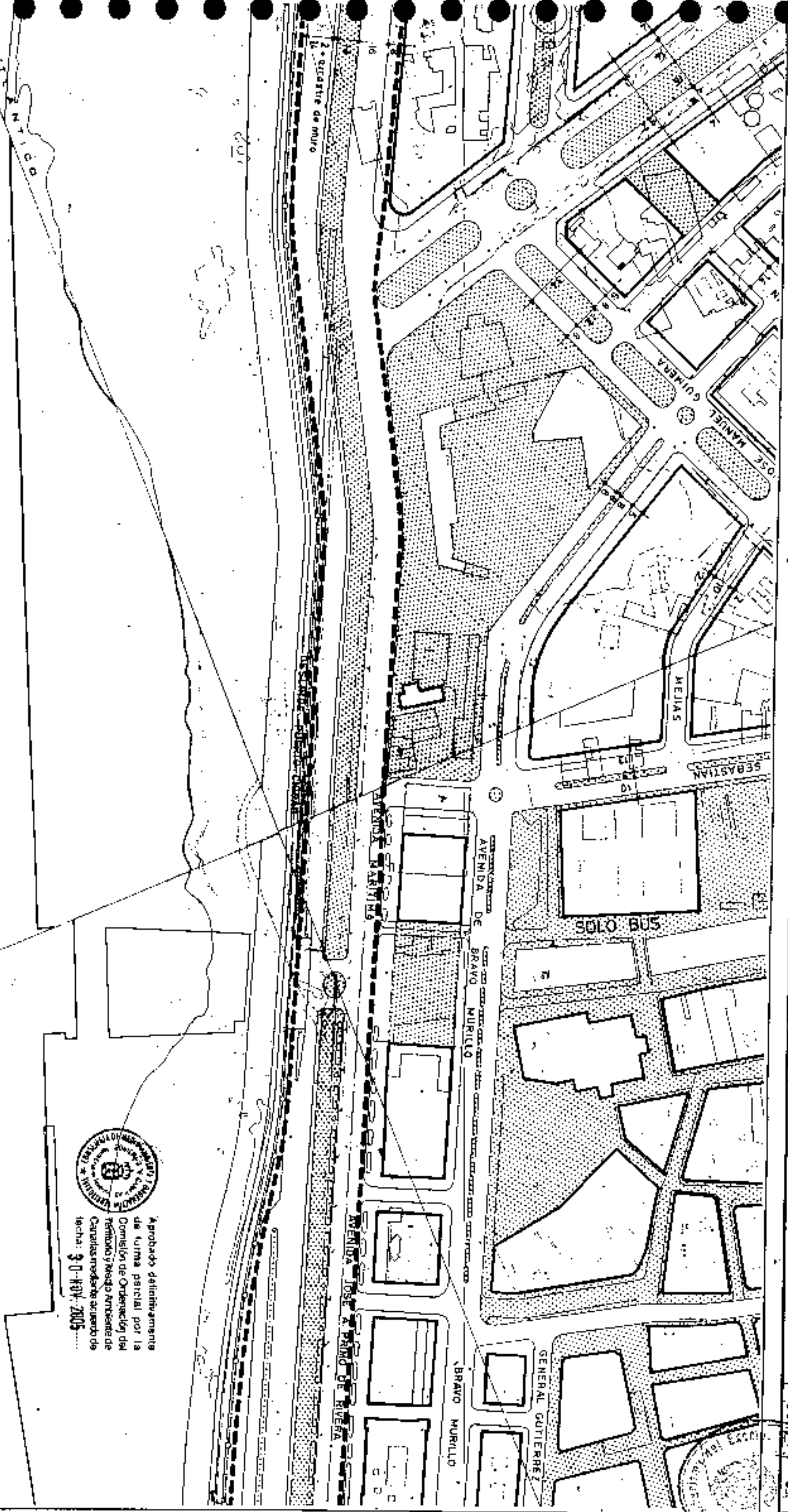
Carmen Neftí González Sánchez

PLAN GENERAL DE ORDENACIÓN URBANÍSTICA
 MODIFICACIÓN DEL PGOU-92 Y ADAPTACIÓN BÁSICA AL DL-1/2000
 SANTA CRUZ DE TENERIFE MARZO 2003

PLANO : DELIMITACION
 ESCALA : 1/2.000

DESIGNACION :
 AVENIDA MARITIMA

Código SGRV 34



Aprobado definitivamente
 de forma parcial por la
 Comisión de Ordenación del
 territorio y Medio Ambiente de
 Canarias mediante acuerdo de
 fecha: 30-NOV-2003



Jefe de Sección del Servicio de
 Apoyo al A.C. O.M.A.C. Occidental

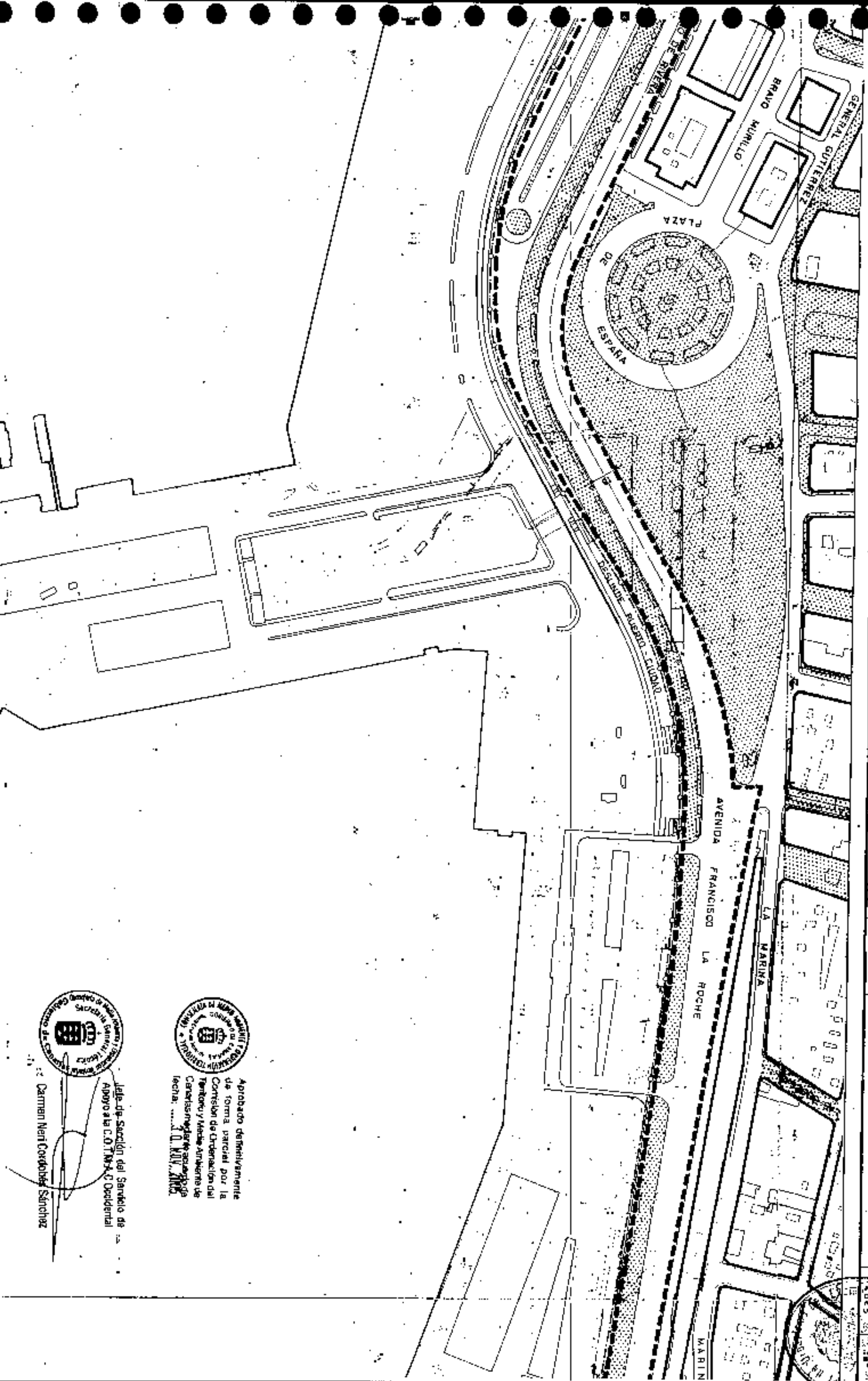
Carmen Meri Domínguez Sánchez

PLAN GENERAL DE ORDENACION URBANISTICA
 MODIFICACION DEL P.G.O.U. 92 Y ADAPTACION BASICA AL D.L. - 1/2000
 SANTA CRUZ DE TENERIFE MARZO 2003

PLANO : DELIMITACION
 ESCALA : 1/2.000

DESIGNACION :
 AVENIDA MARITIMA

SECCION 10
 SERVICIO 90
 Hoja 14 de 14



Aprobado definitivamente
 de forma parcial por la
 Comisión de Ordenación del
 Territorio y Medio Ambiente de
 Canarias en la sesión de
 fecha: ... 10. NOV. 2003



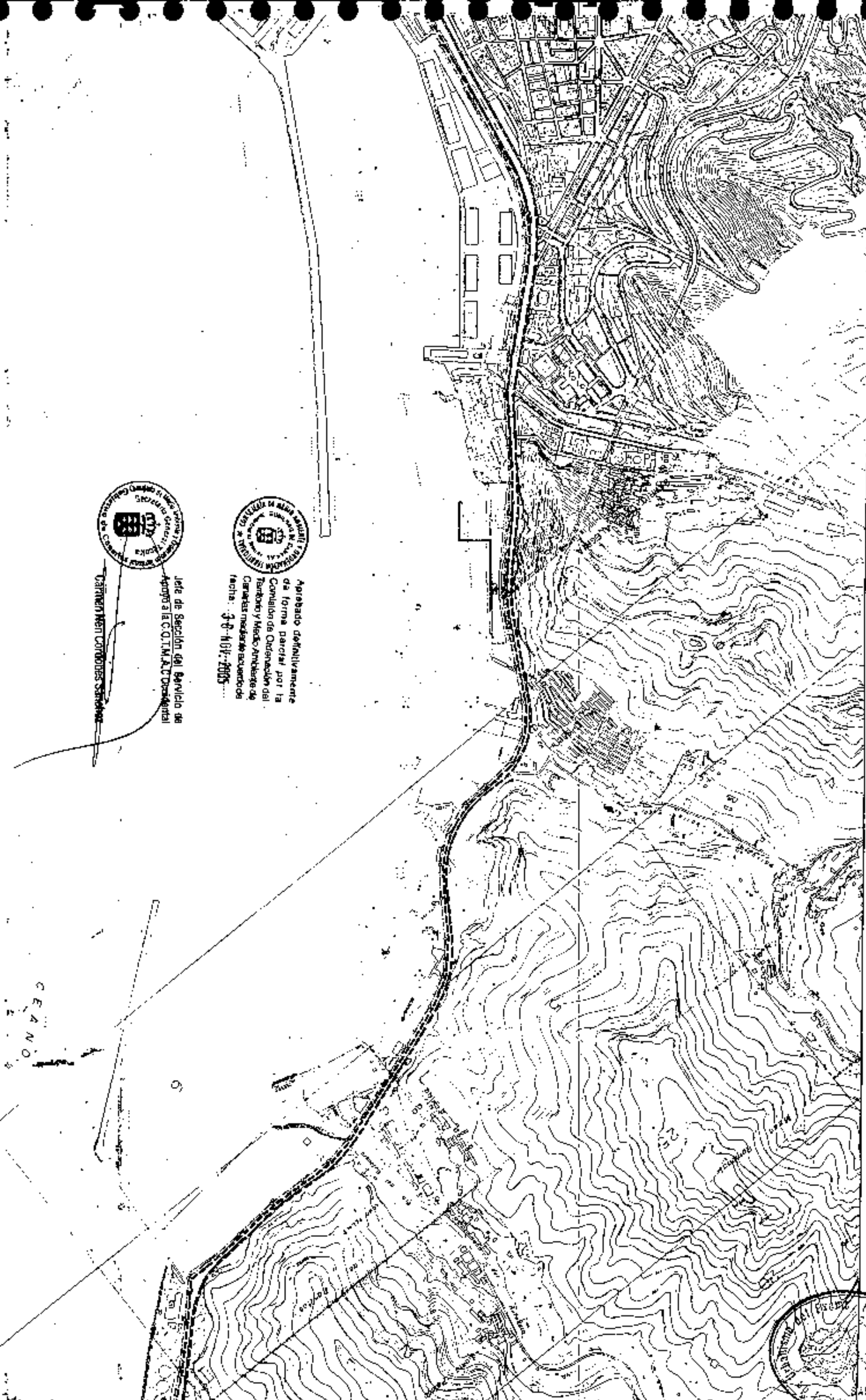
Jefe de Sección del Servicio de
 Apoyo a la C.O. T.M.A.-C. Occidental
 Carmen Neri Corcobado Sánchez

PLAN GENERAL DE ORDENACIÓN URBANÍSTICA
MODIFICACIÓN DEL P.G.O.U.-92 Y ADAPTACIÓN BÁSICA AL DL - 1/2000
SANTA CRUZ DE TENERIFE MARZO 2003

PLANO : DIRECTOR
ESCALA : 1/5.000

DESIGNACION:
AUTOVIA DE SAN ANDRES

Escala:
SGP-31
1/5.000



COMISIÓN DE ASESORIA URBANÍSTICA
Aprobado definitivamente
de forma parcial por la
Comisión de Ordenación del
Territorio y Medio Ambiente de
Canarias mediante acuerdo de
fecha: 30-NOV-2005

SECRETARÍA GENERAL DE URBANISMO
Jefe de Sección del Servicio de
Asesoría a la C.O.T.M.A.T. Descentral
CARMEN MONTES CORREAS Sánchez

PLAN GENERAL DE ORDENACIÓN URBANÍSTICA

MODIFICACIÓN DEL PGOU-92 Y ADAPTACIÓN BÁSICA AL DL-1/2000
SANTA CRUZ DE TENERIFE MARZO 2003

PLANO : DIRECTOR

ESCALA : 1/5.000

DESIGNACION:

AUTOVIA DE SAN ANDRES



Edigo
SGRY
Hoja 2



Aprobado definitivamente
de forma parcial por la
Comisión de Ordenación del
Territorio y Medio Ambiente de
Canarias mediante resolución de
fecha 21 de Noviembre de 2003



Jefe de Sección del Servicio de
Apoyo al D. I.M.A.C. Occidental
A T L A N T I C O
CARRERAS DE SAN ANDRES

PLAN GENERAL DE ORDENACIÓN URBANÍSTICA

MODIFICACIÓN DEL PGOU-92 Y ADAPTACIÓN BÁSICA AL DL. 1/2000
SANTA CRUZ DE TENERIFE MARZO 2003

PLANO : DELIMITACION
ESCALA : 1/2.000

DESIGNACION :
AUTOVIA DE SAN ANDRES

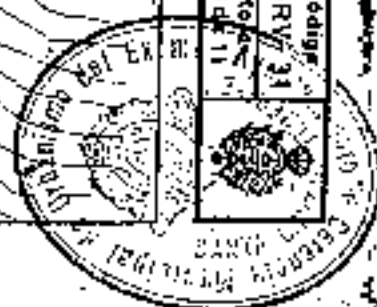
Código:
SGRV/31
Kilómetros:
3,4/11



Aprobado definitivamente
de forma expresa por la
Comisión de Ordenación del
Territorio y Medio Urbanístico
de esta ciudad en sesión de
fecha 23 de Abril de 2003.



Jefe de Sección del Servicio de
Asesoría I.T.M.A.O. Occidental
Ortwin Neri Cordobés Sánchez

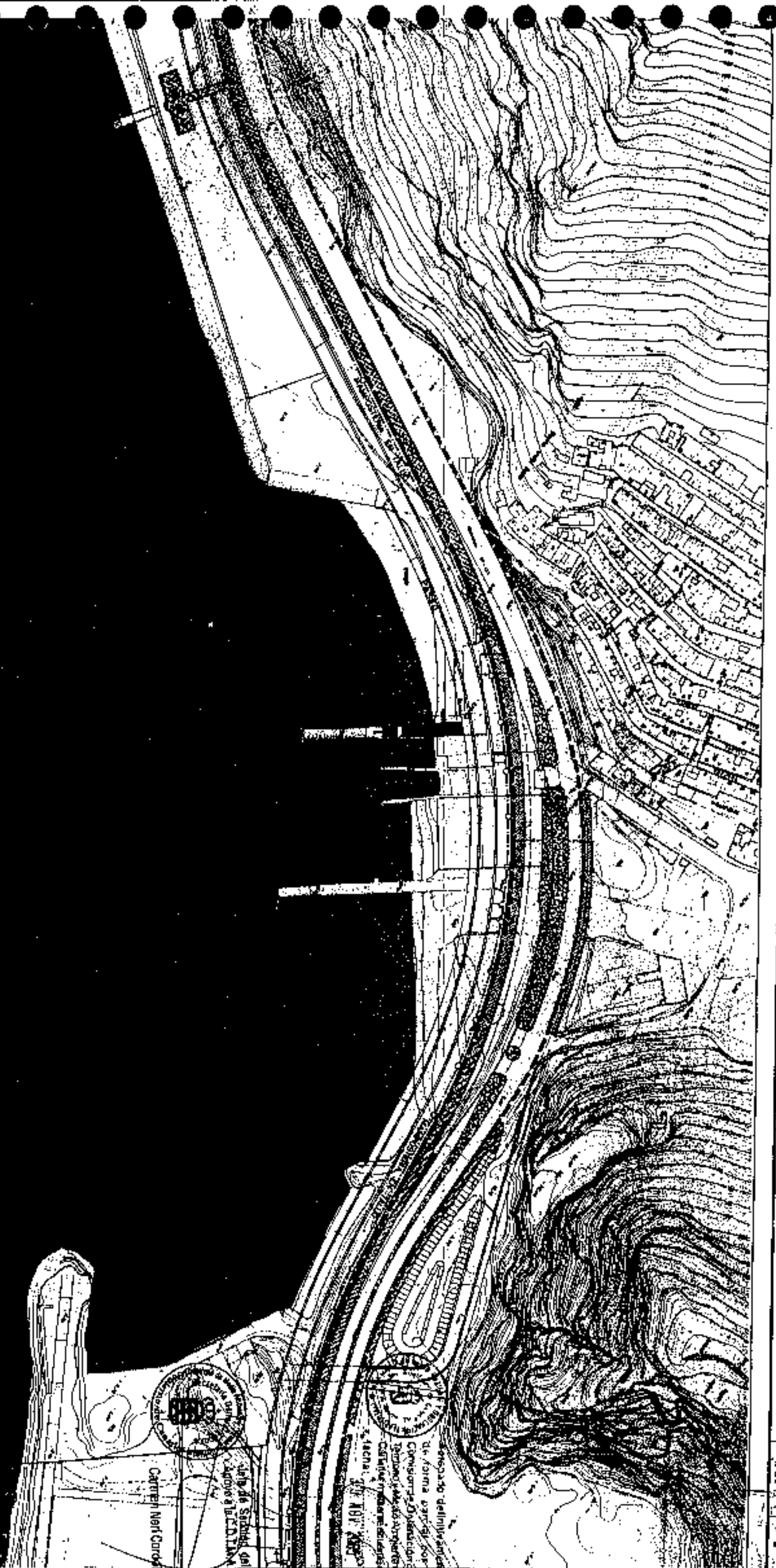


PLAN GENERAL DE ORDENACION URBANISTICA
MODIFICACION DEL PGOU-82 Y ADAPTACION BASICA AL DL - 1/2000
SANTA CRUZ DE TENERIFE MARZO 2003

PLANO : DELIMITACION
ESCALA : 1/2.000


DESIGNACION:
AUTOVIA DE SAN ANDRES

Código
SGRV - 33
Hoja
4 de 11



Señala el Servicio de
Adopta a B.E.D.T.M. Occidental
Carmen Neri Carradas Sanchez

Señala el Servicio de
Adopta a B.E.D.T.M. Occidental
Carmen Neri Carradas Sanchez



PLAN GENERAL DE ORDENACION URBANISTICA

MODIFICACION DEL PGOU-92 Y ADAPTACION BASICA AL DL. 1/2000
SANTA CRUZ DE TENERIFE MARZO 2003

PLANO : DELIMITACION

ESCALA : 1/2.000

DESIGNACION :

AUTOVIA DE SAN ANDRES

Código
SCRVI-31
Hoja
5 de 11



Proyecto definitivamente
de forma definitiva
Comision de Ordenacion del
Territorio y Medio Ambiente de
Santa Cruz de Tenerife, G.C.
Fecha: 20 MAR 2003



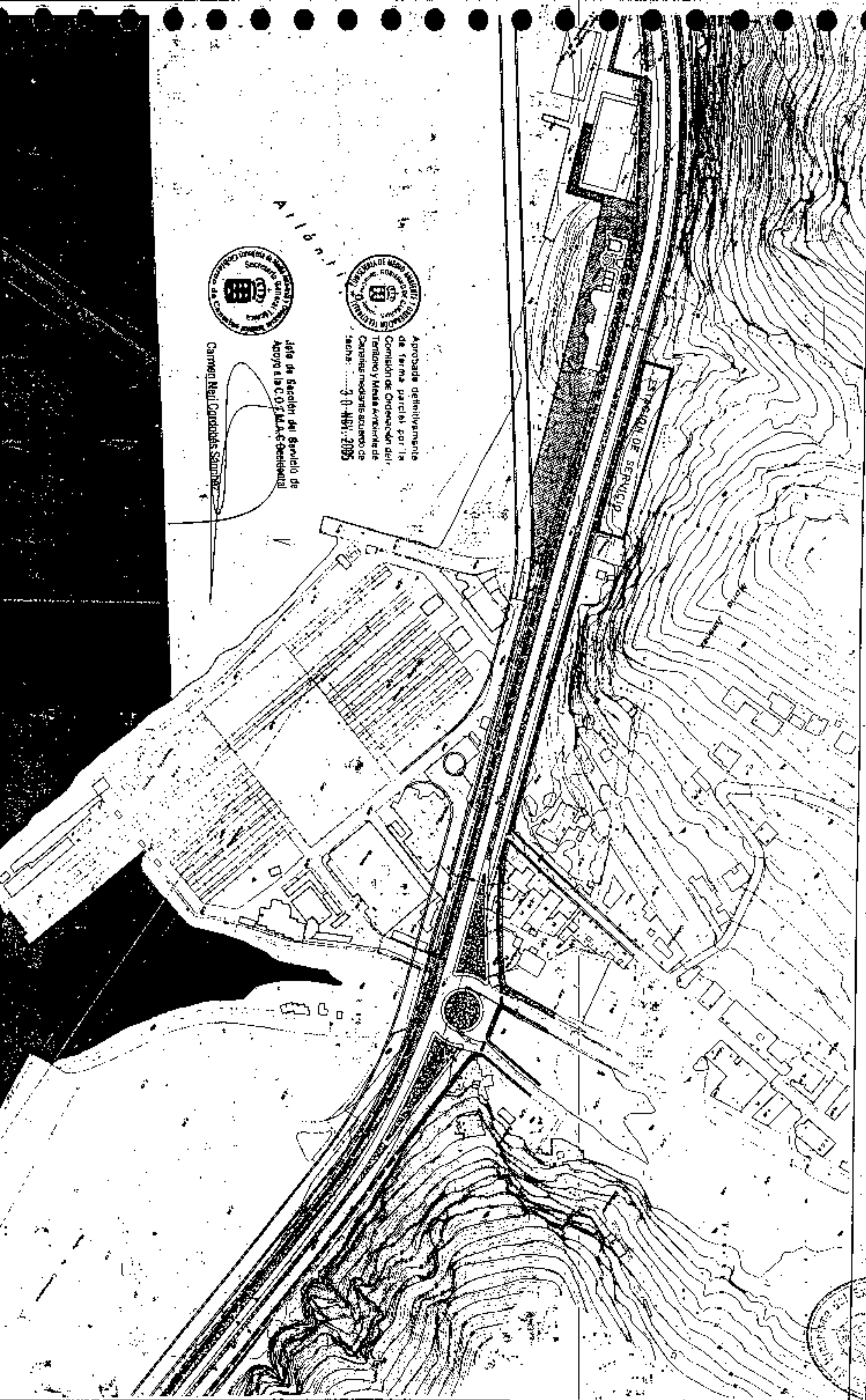
Jefe de Sección del Servicio de
Apoyo a la C.O.T.M.A. Occidental
Carmen Mari Corredos Sánchez

PLAN GENERAL DE ORDENACION URBANISTICA

MODIFICACION DEL PGOU-92 Y ADAPTACION BASICA AL DL - 1/2000
SANTA CRUZ DE TENERIFE MARZO 2003

PLANO : DELIMITACION
ESCALA : 1/2000

DESIGNACION :
AUTOVIA DE SAN ANDRES



Aprobada definitivamente
de forma parcial por la
Comisión de Ordenación del
Territorio y Medio Ambiente de
Canarias mediante acuerdo de
fecha: 3-0-1991-2005



Jefe de Sección del Servicio de
Apoyo a la C.O. M.A. e Ordenación
Carmen Meli Cardenas Sanchez

PLAN GENERAL DE ORDENACION URBANISTICA

MODIFICACION DEL PGOU-92 Y ADAPTACION BASICA AL DL. 1/2000
SANTA CRUZ DE TENERIFE MARZO 2003

PLANO : DELIMITACION
ESCALA : 1/2.000

DESIGNACION:
AUTOVIA DE SAN ANDRES

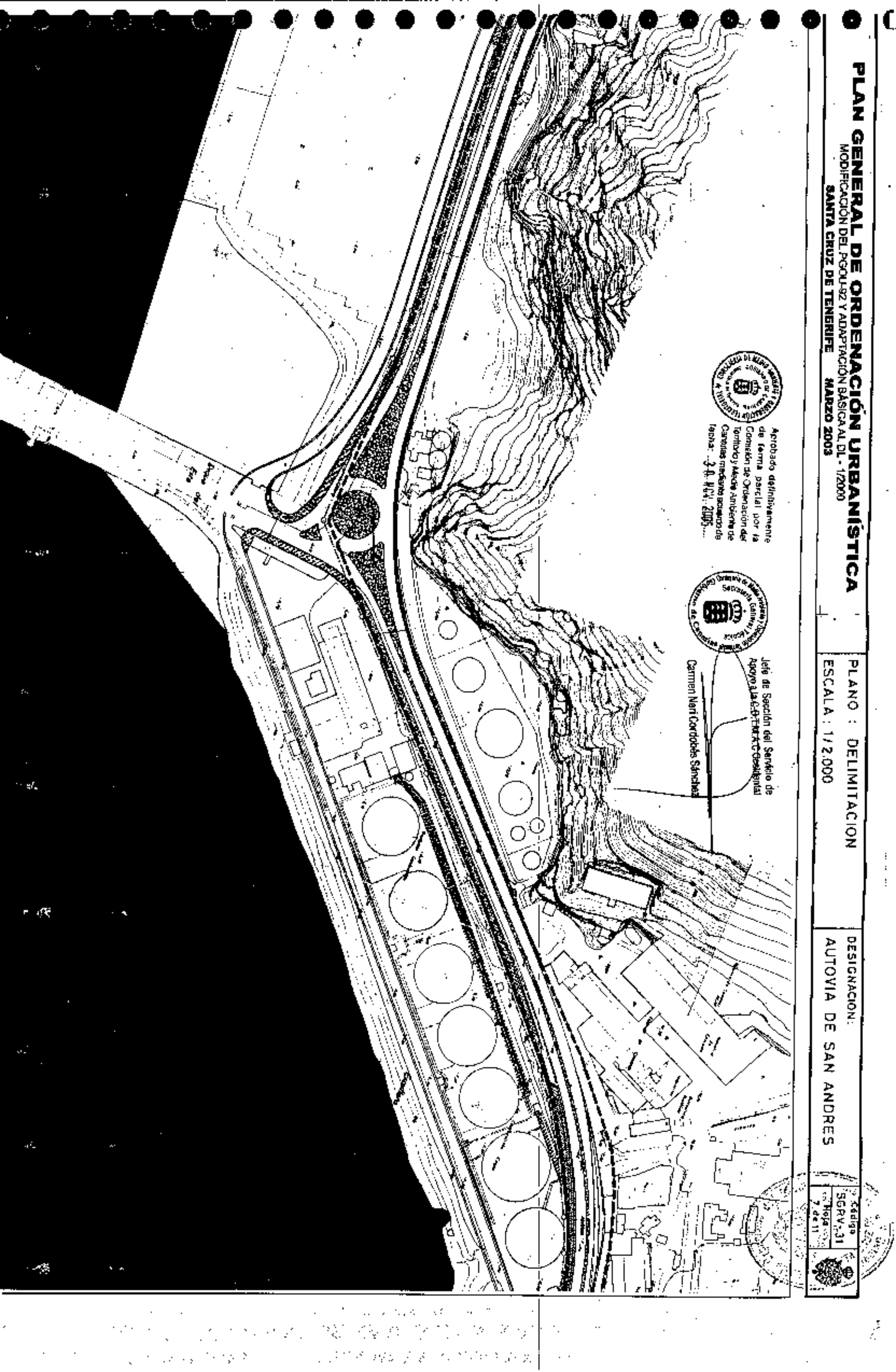
Código SGRV-31
Hoja 7 de 11



Aprobado definitivamente de forma parcial por la Comisión de Ordenación del Territorio y Medio Ambiente de Canarias mediante acuerdo de fecha: 3-A. M.P.: 2005...



Jefe de Sección del Servicio de Apoyo a la G. U. Territorial
Carmen Mari Cordoba Sanchez



PLAN GENERAL DE ORDENACION URBANISTICA
 MODIFICACION DEL P.GOU-62 Y ADAPTACION BASICA AL DL. - 1/2000
SANTA CRUZ DE TENERIFE MARZO 2003

PLANO : DELIMITACION
 ESCALA : 1/2.000

DESIGNACION:
 AUTOVIA DE SAN ANDRES

Carta
 SGRV-31
 Hoja:
 8 de 11

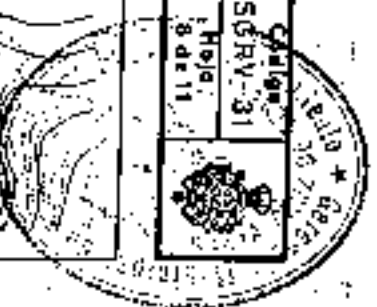
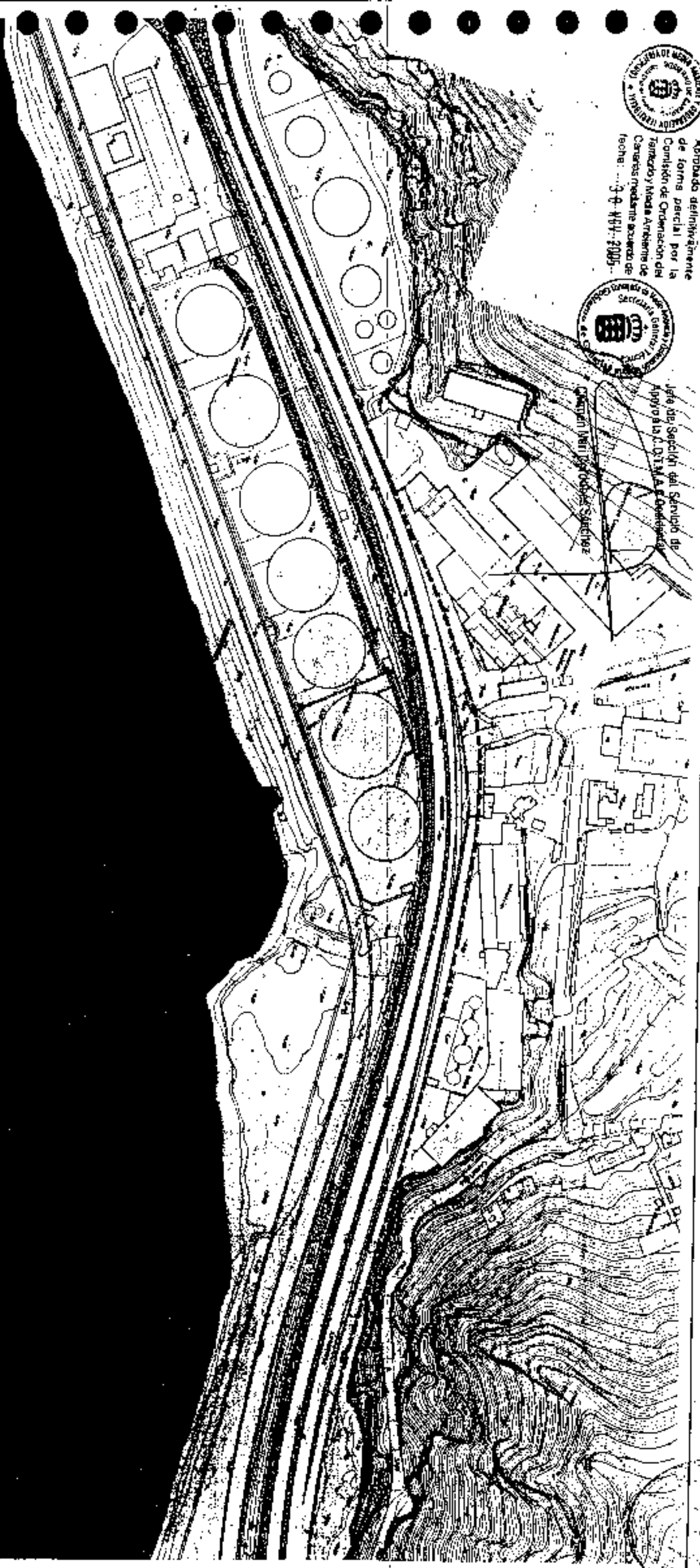


Aprobado definitivamente
 de forma parcial por la
 Comisión de Ordenación del
 Territorio y Medio Ambiente de
 Canarias mediante acuerdo de
 fecha: ... 3-9-2005



Jefe de Sección del Servicio de
 Apoyo a la D.T.M.A. e Ordenación
 Urbana

CAUTELAN URBANISTICA DE ORDENACION URBANISTICA



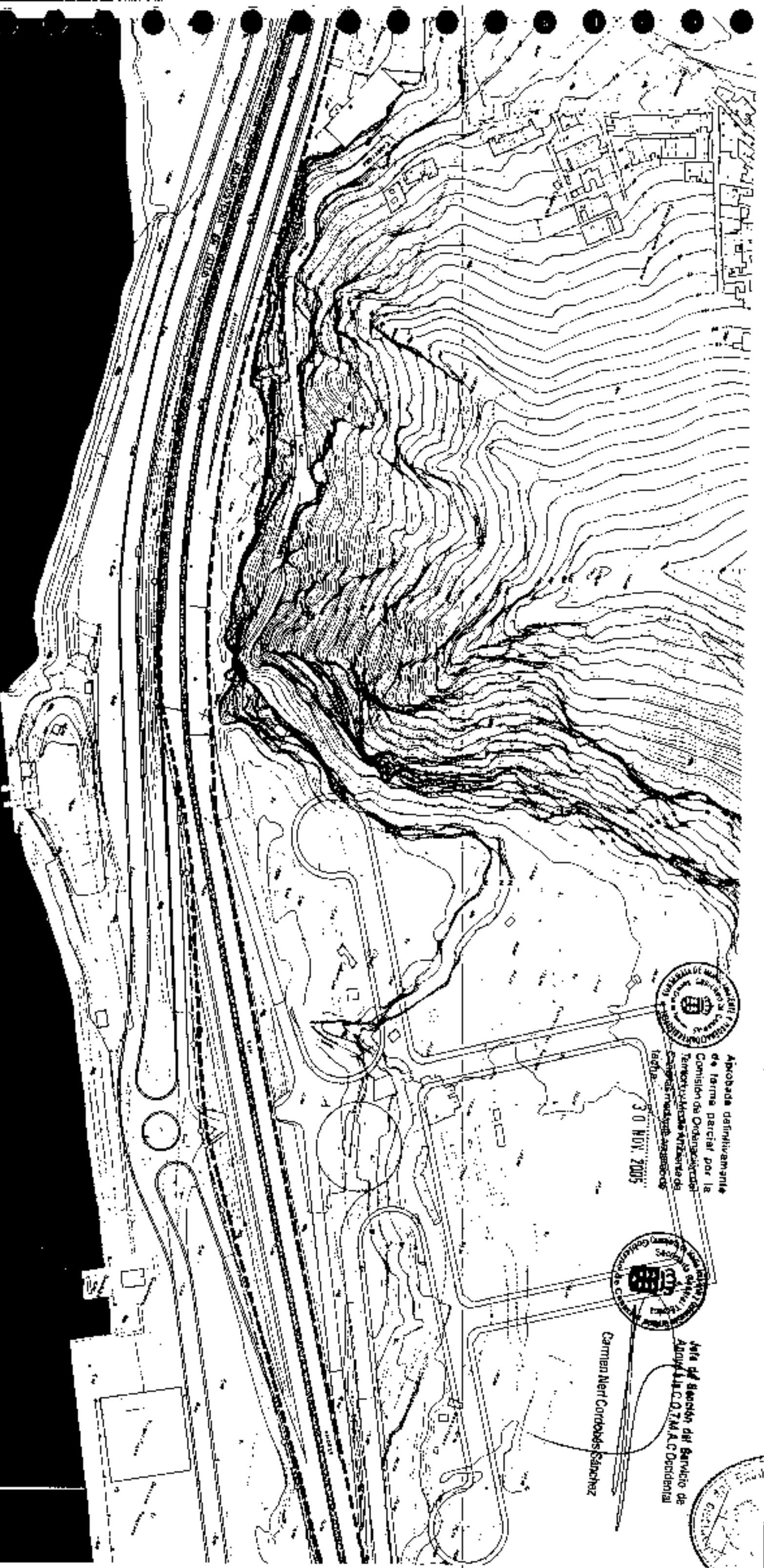
PLAN GENERAL DE ORDENACIÓN URBANÍSTICA

MODIFICACIÓN DEL PGOU-92 Y ADAPTACIÓN BÁSICA AL DL. 1/2000
SANTA CRUZ DE TENERIFE MARZO 2003

PLANO : DELIMITACION
ESCALA : 1/2.000

DESIGNACION:
AUTOVIA DE SAN ANDRES

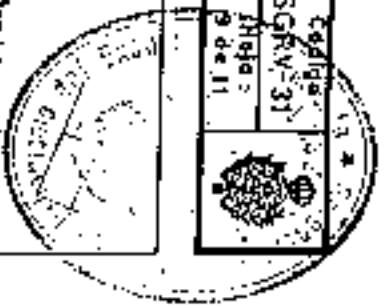
Código:
SGRU-31
Hoja:
9 de 11



Aprobada definitivamente
de forma parcial por la
Comisión de Ordenación
Urbanística y Arzobispado de
Tenerife el día 30 NOV. 2005



Vista del Balcón del Servicio de
Aprobación O.T.M.A.C. Occidental
Carmen Neri Corchales Sanchez



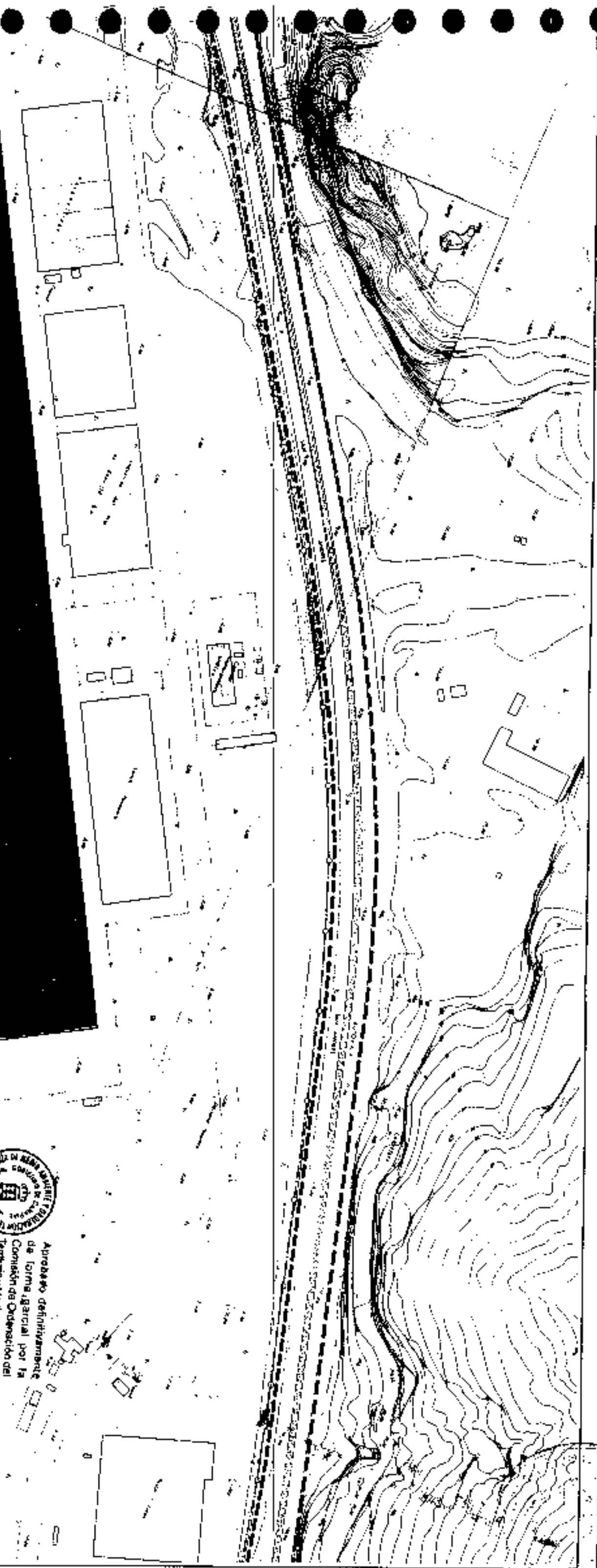
PLAN GENERAL DE ORDENACION URBANISTICA

MODIFICACION DEL PGOU-82 Y ADAPTACION BASICA AL DL - 1/2000
SANTA CRUZ DE TENERIFE MARZO 2003

PLANO : DELIMITACION
ESCALA : 1/2.000

DESIGNACION:
AUTOVIA DE SAN ANDRES

ESCALA: 1/2.000
S.C.R.U. 2003
Módulo: 0 de 11



Aprobado definitivamente
de forma parcial por la
Comisión de Ordenación del
Territorio y Medio Ambiente de
Canarias mediante acuerdo de
fecha 01-10-2005



Jefe de Sección del Servicio de
Apoyo a la C.D. I.M.A.C. Occidental
Carmen Mari Domínguez Sánchez

01404

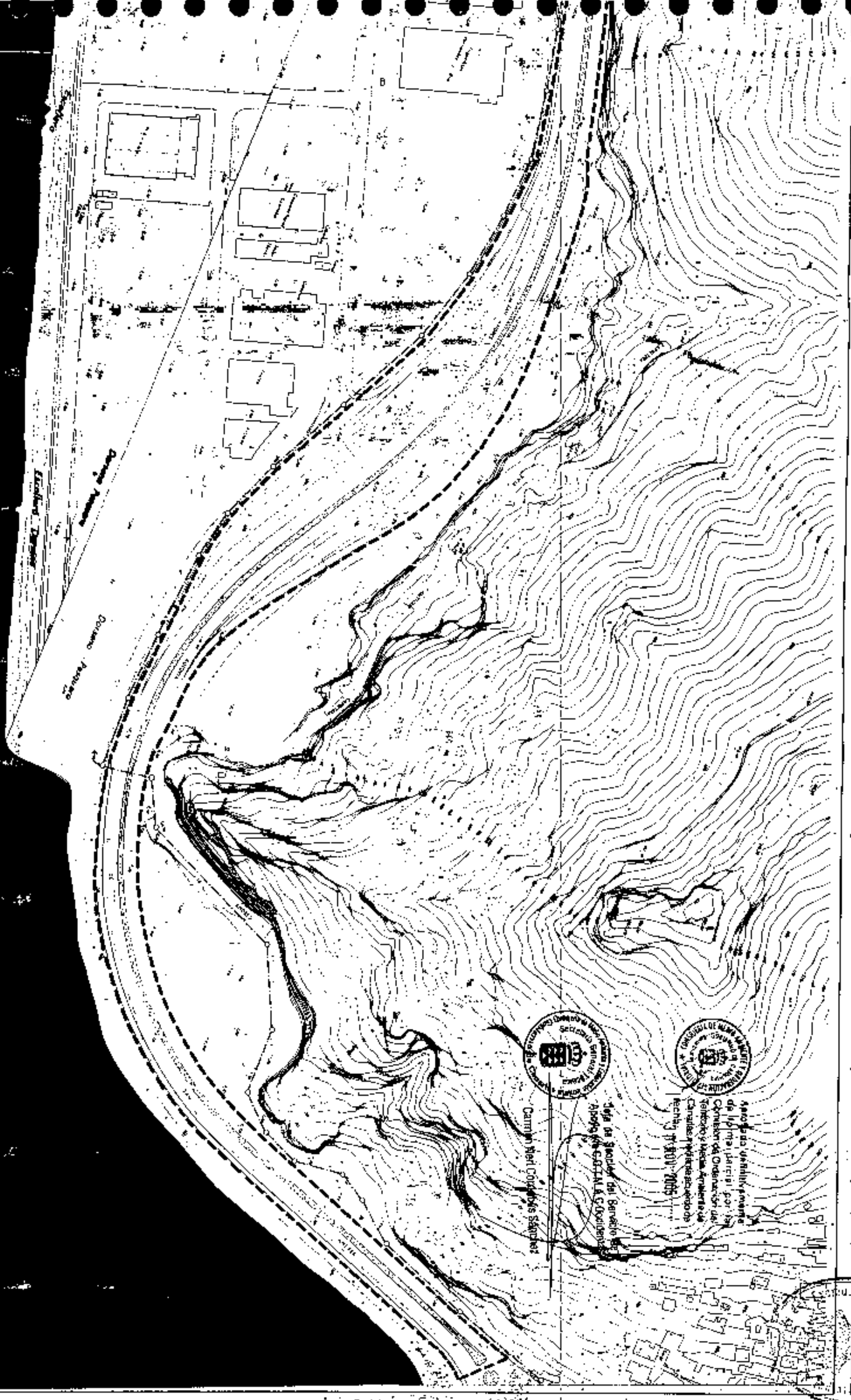
01404

PLAN GENERAL DE ORDENACION URBANISTICA
 MODIFICACION DEL PGOU-82 Y ADAPTACION BASICA AL DL - 1/2000
 SANTA CRUZ DE TENERIFE MARZO 2003

PLANO : DELIMITACION
 ESCALA : 1/2.000

DESIGNACION :
 AUTOVIA DE SAN ANDRES

Escala 1:2000
 SGR 31
 Hoja 11
 de 11



Asignada, unánimemente,
 de forma parcial, por la
 Comisión de Ordenación de
 Territorio y Medio Ambiente de
 Canarias, mediante acuerdo de
 fecha 17 de NOVIEMBRE de 2005.

Según se acuerda en el Pleno del Ayuntamiento de Santa Cruz de Tenerife, de fecha 17 de NOVIEMBRE de 2005.

Carrilero Mari Concepcion Sanchez

PLAN GENERAL DE ORDENACION URBANISTICA

MODIFICACION DEL PGOU-92 Y ADAPTACION BASICA AL DL - 1/2000

SANTA CRUZ DE TENERIFE

Texto Refundido Enero 2005

PLANO: DIRECTOR

Escala: 1/5000

DESIGNACION: PUERTO

SGTM-1
HOJA 7
1 de 5



SGTM.1



Aprobado definitivamente
de forma parcial por la
Comision de Ordenacion del
Terminio y Medio Ambiente de
Canarias mediante acuerdo de
fecha: 3 de NOVIEMBRE 2005 ...



Jefe de Sección del Servicio de
APOYO al P.G.O.U.M.A.C. Occidental
Carmen Mari Corredores Sánchez

PLAN GENERAL DE ORDENACION URBANISTICA

MODIFICACION DEL PGOU-92 Y ADAPTACION BASICA AL DL - 1/2000

SANTA CRUZ DE TENERIFE

Texto Refundido Enero 2005

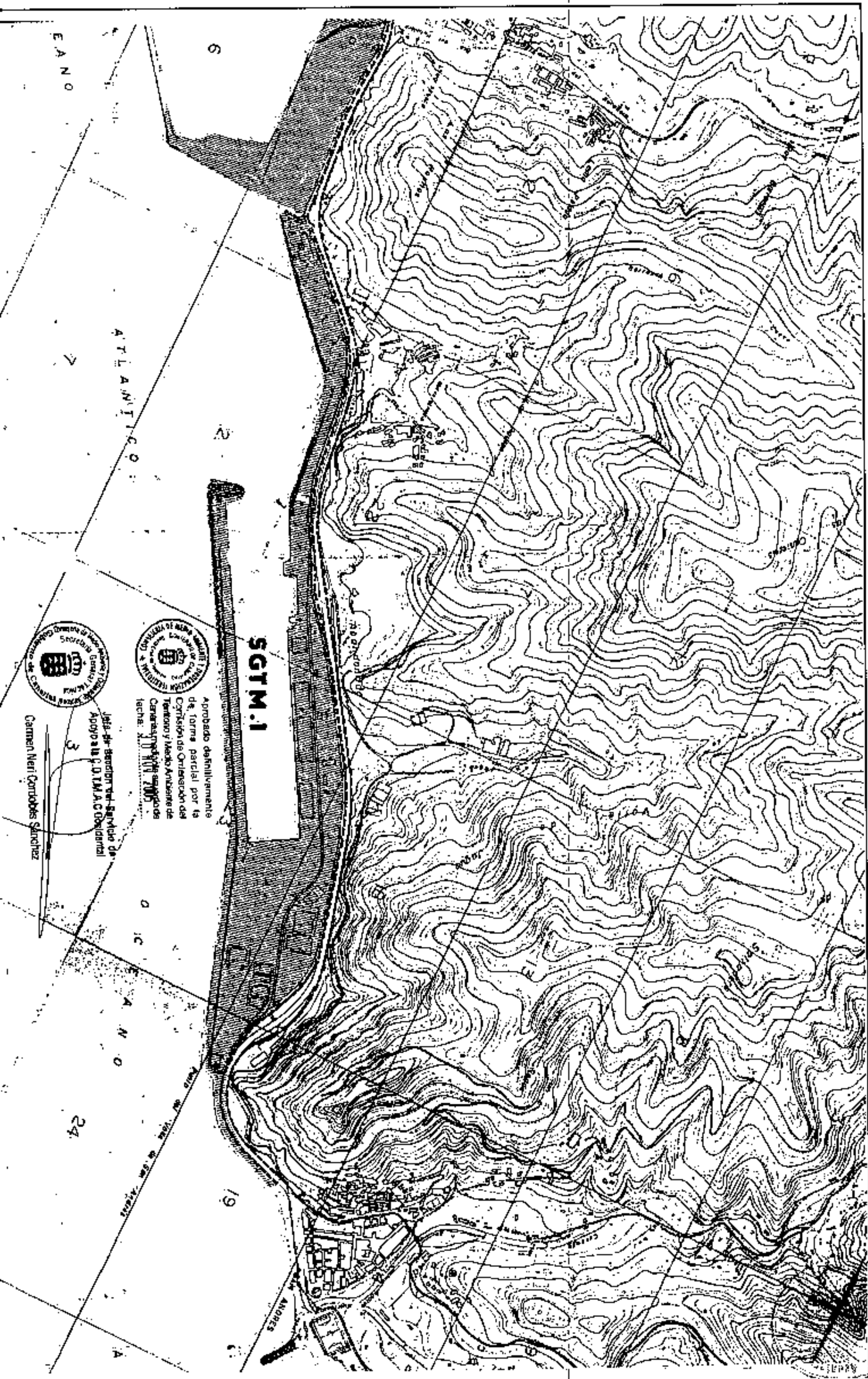
PLANO: DIRECCION

Escala: 1/5000

DESIGNACION:

PUERTO

SGTM-1
Hoja 10
22 de 5



Aprobado definitivamente
de forma parcial por la
Comision de Ordenacion del
Territorio y Medio Ambiente de
Canarias, en su sesion de
fecha: 31 de Mayo 2005



Jefe de Seccion del Servicio de
Apoyo al P.O. T.M.A.C. Occidental
Carmen Meri Cortobas Sanchez

PLAN GENERAL DE ORDENACION URBANISTICA

MODIFICACION DEL PGOU-92 Y ADAPTACION BASICA AL DL - 1/2000

SANTA CRUZ DE TENERIFE

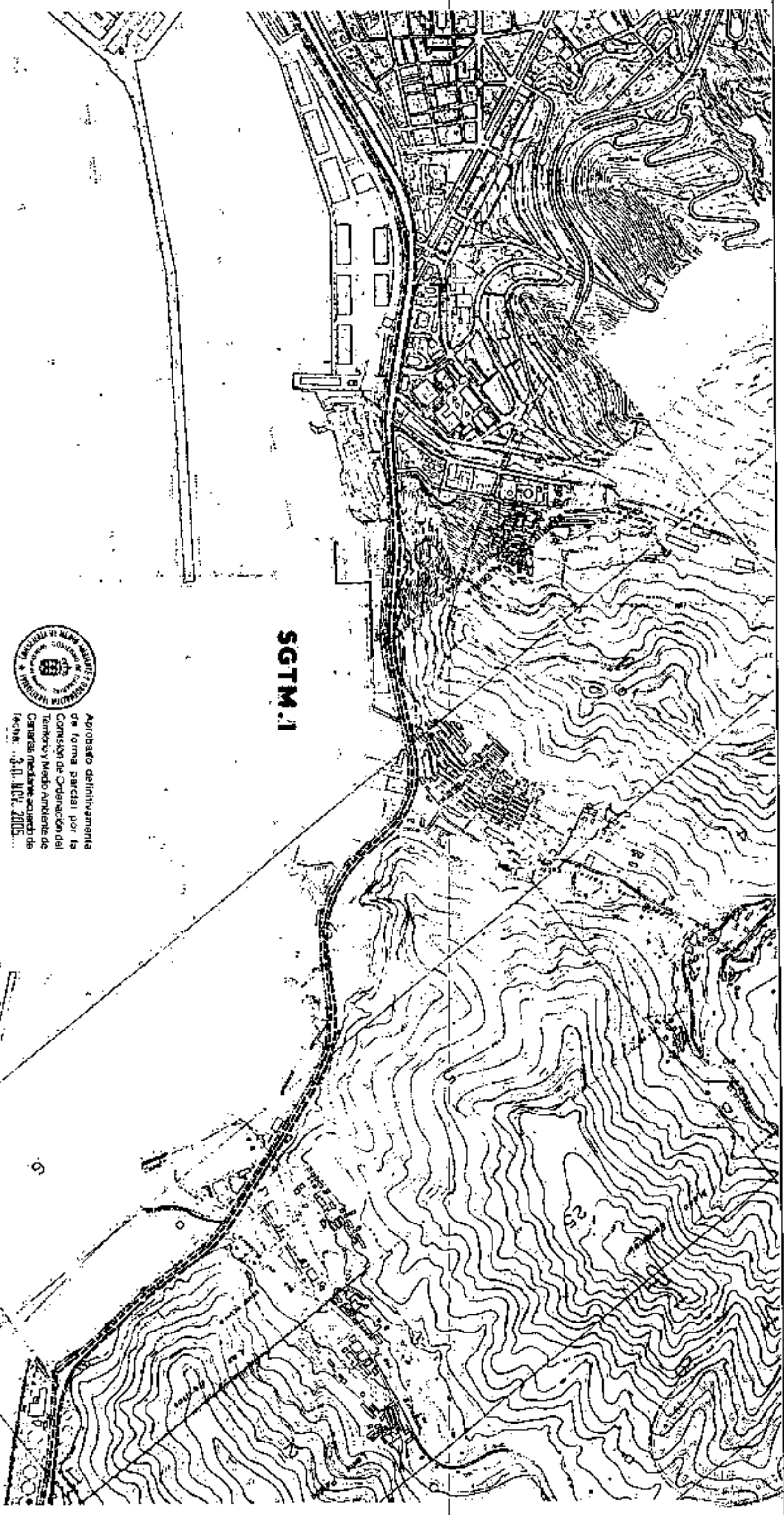
Texto Refundido Enero 2005

PLANO: DIRECTOR

Escala: 1/5000

DESIGNACION: PUERTO

SGTM-1
HOJA
1 de 2



SGTM.1



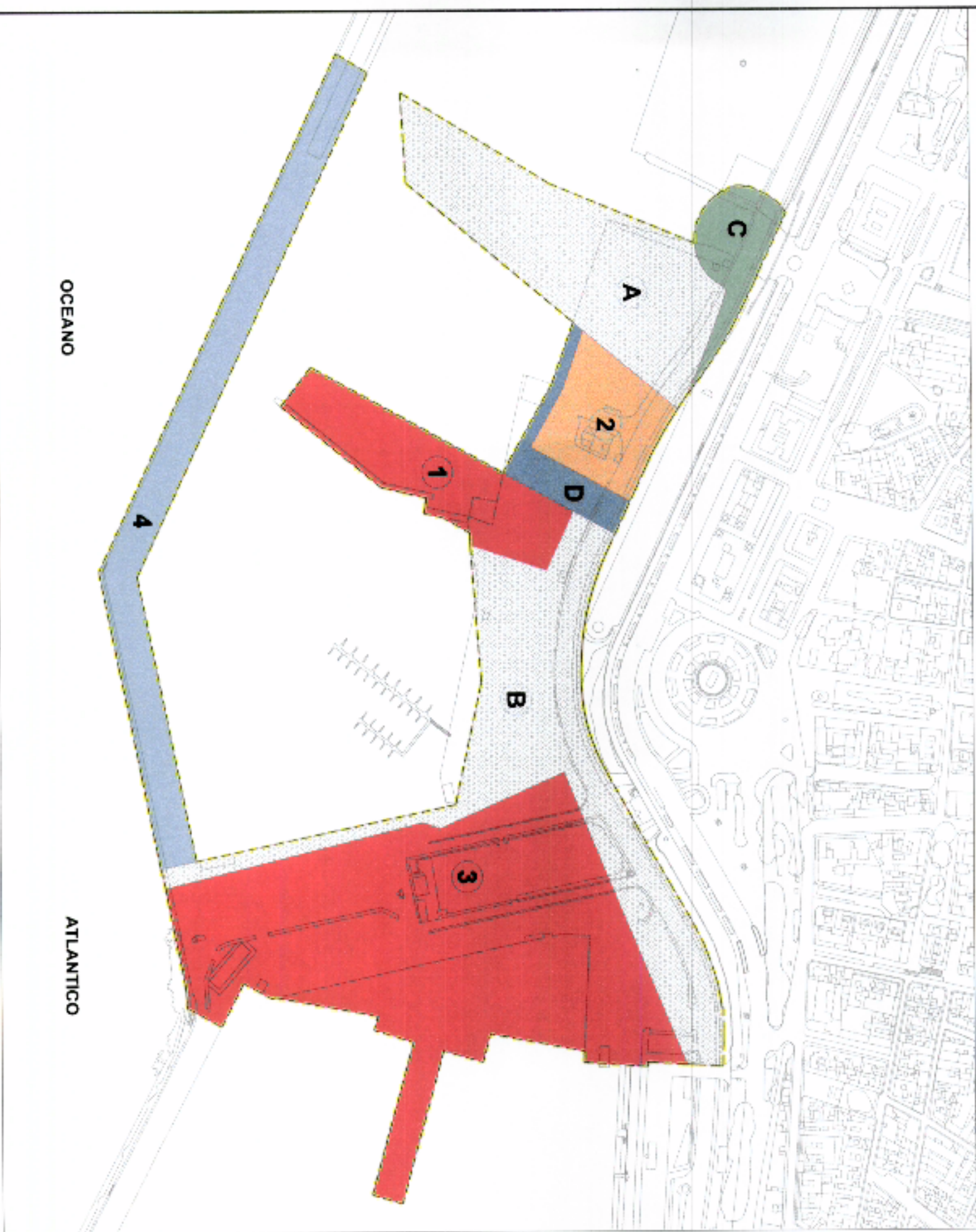
Aprobado definitivamente
de forma parcial por la
Comisión de Ordenación del
Territorio y Medio Ambiente de
Carteras mediante acuerdo de
fecha: 21.11.2005.



Jefe de Sección del Servicio de
Apoyo a P.C.O.T.M.A.C. Occidental

Carmen Neri Cortados Sánchez

C.E.A.N.O.



LEYENDA

	AMBITO DE ACTUACION	173.767 m ²
	MARINA DEL ATLANTICO	13.313 m ²
	HOTEL (SUSPENDIDO POR ACUERDO DE LA COTIMAC DE FECHA 30 DE NOVIEMBRE DE 2005)	7.037 m ²
	TERMINALES DE PASAJEROS Y ACTIVIDADES COMPLEMENTARIAS	63.439 m ²
	ACTIVIDADES PORTUARIAS	20.838 m ²
	RECREATIVA	26.783 m ²
	PLAZA	32.947 m ²
	SISTEMA GENERAL VIARIO	5.346 m ²
	ESPACIO LIBRE PUBLICO	4.064 m ²



Aprobado definitivamente de forma parcial por la Comisión de Ordenación del Territorio y Medio Ambiente de Canarias mediante acuerdo de fecha: ...31-11-2005...



Jefe de Sección del Servicio de Apoyo a la O-T-M-A-G-Occidental
 Carmen Meri Cordobés Sánchez

PLAN GENERAL DE ORDENACION URBANISTICA

MODIFICACION DEL PGOU-92 Y ADAPTACION BASICA AL DL - 1/2000

SANTA CRUZ DE TENERIFE

Texto Refundido Enero 2005

DESIGNACION: PUERTO

SGTM-1
NOJA
5 de 5



Urbano Consolidado (SUC).

INSTRUMENTO DE ORDENACION:

Plan General (Adaptación Básica al Decreto Legislativo 1/2000, de 8 de mayo). Plan Especial del Puerto (1995) y Modificación del Plan Especial en el Muelle de Enlace (salvo al uso y parámetros de la Zona 2, a fin de estudiar la conveniencia de la implantación de un hotel en el ámbito portuario y estudiar, en su caso, la ubicación más idónea, según Acuerdo de la COTMAC de 30 de noviembre de 2005).

MEMORIA DE ORDENACION

Objetivos:

Ordenar el recinto portuario teniendo especial interés en conseguir la máxima integración de las actividades del Puerto y la Ciudad.

Instrucciones:

Se redactará un Plan Especial en el Muelle de Enlace que ordene la volumetría en el tramo comprendido entre la desembocadura del barranco de Santos y la actual Estación Marítima.

PARÁMETROS DE APROVECHAMIENTO

Uso y Tipología Característicos (UTC):
Comunicaciones (Sistema General Terminal Marítima).

Usos Prohibidos:

- Industrial en todas sus categorías.
- Residencial.
- Terciario: Clase B (Comercio) en Categorías 3ª, 4ª y 5ª.
- Equipamiento: servicios urbanos de mantenimiento en la categoría de estación de servicio de combustible.

Usos característicos:

En la Zona 1 el uso predominante será el de Servicios Náuticos, Club Marítimo, Talleres y usos complementarios de Comerciales de 1ª y 2ª Oficinas y Aparcamientos.

Zona 2: Suspendido por Acuerdo de la COTMAC de 30 de noviembre de 2005

En la Zona 3 el uso predominante será el de Equipamiento y Terciario en clases comercial en categorías 1ª y 2ª y oficinas.

En la Zona 4 el uso predominante será el Equipamiento de Infraestructuras y Terciario en clases comercial en categoría 1ª y 2ª y oficinas.

En la Zona A, B y D el uso predominante será el de Espacios Libres pudiendo disponerse un 10% de su superficie de Equipamiento en categoría de Ocio.

En las Zonas C el uso será de Vialio.

Edificabilidad:

Según Plan Especial en el ámbito delimitado para el Muelle de Enlace. Se procurará que los volúmenes edificables no formen barreras visuales que impidan las vistas al mar desde la Plaza de España.

ÁMBITOS DE ORDENACION REMITIDA:

- AOR - SG - 1: Plan Especial del Puerto aprobado definitivamente el 14 de Junio de 1.995.

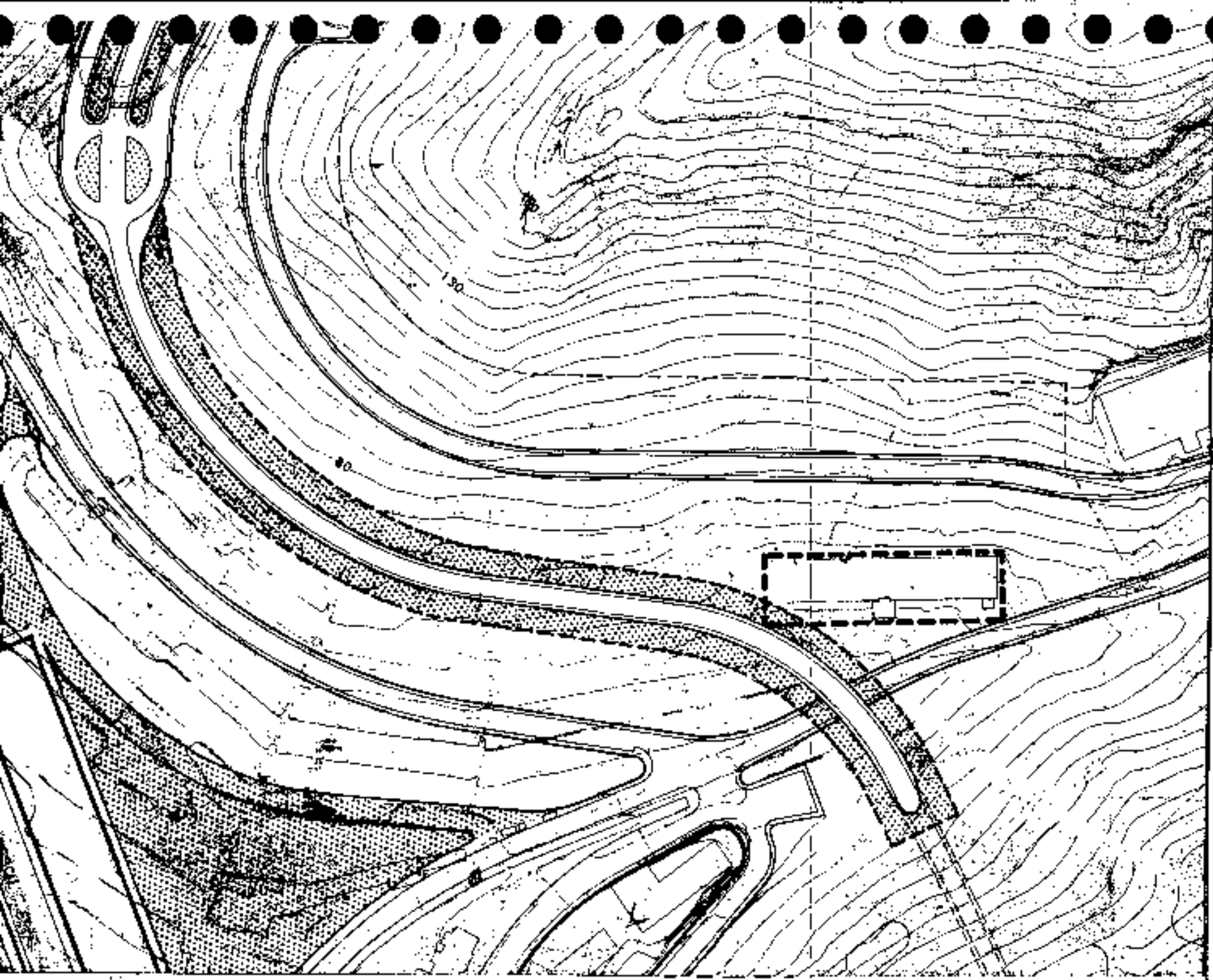
- AOR - SG - 2: Plan Especial Muelle de Enlace.

GESTIÓN PÚBLICA:

Suelo de dominio público.



PLAN GENERAL DE ORDENACION URBANISTICA
 MODIFICACION DEL PGOU-92 Y ADAPTACION BASICA AL DL. 1/2000
 SANTA CRUZ DE TENERIFE MARZO 2003



PLANO : DELIMITACION
 ESCALA : 1/2.000

DESIGNACION :
 DEPOSITO ABASTECIMIENTO PUERTO

COPIA
 SGTM 23
 Mds
 1/2003



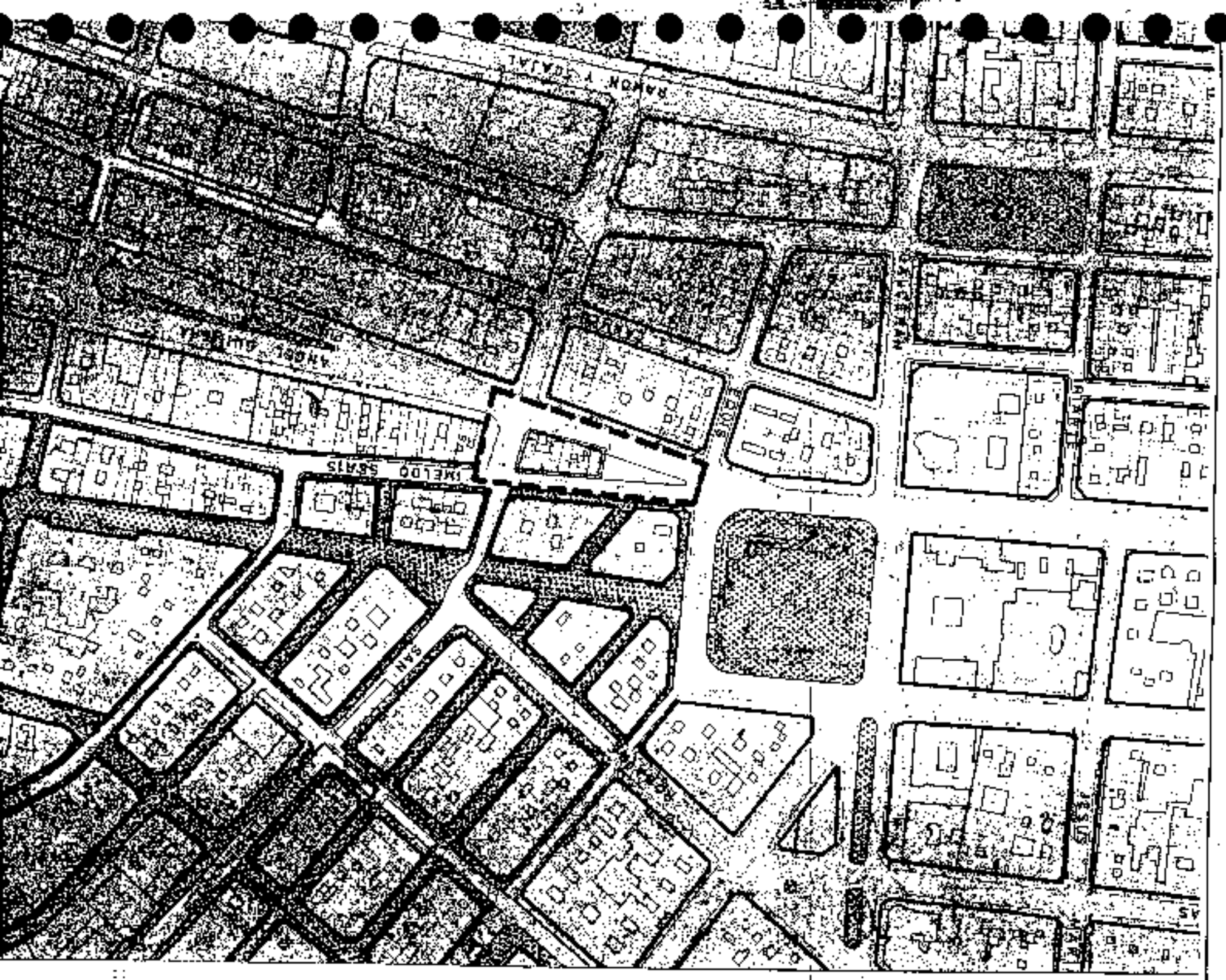
Aprobado definitivamente:
 de forma parcial por la
 Comisión de Ordenación de
 Territorio y Medio Ambiente de
 Canarias mediante resolución de
 fecha: 21.11.2003



Jefe de Sección del Servicio de
 Apoyos G-O-TM A.C. Occidental

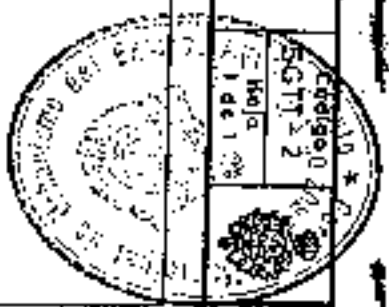
Carmen María Correas Sánchez

PLAN GENERAL DE ORDENACIÓN URBANÍSTICA
 MODIFICACIÓN DEL PGOU-92 Y ADAPTACIÓN BÁSICA AL D.L. 1/2000
 SANTA CRUZ DE TENERIFE MARZO 2003



PLANO : DELIMITACION
 ESCALA : 1/2.000

DESIGNACION : INTERCAMBIADOR
 PLAZA WEYLER



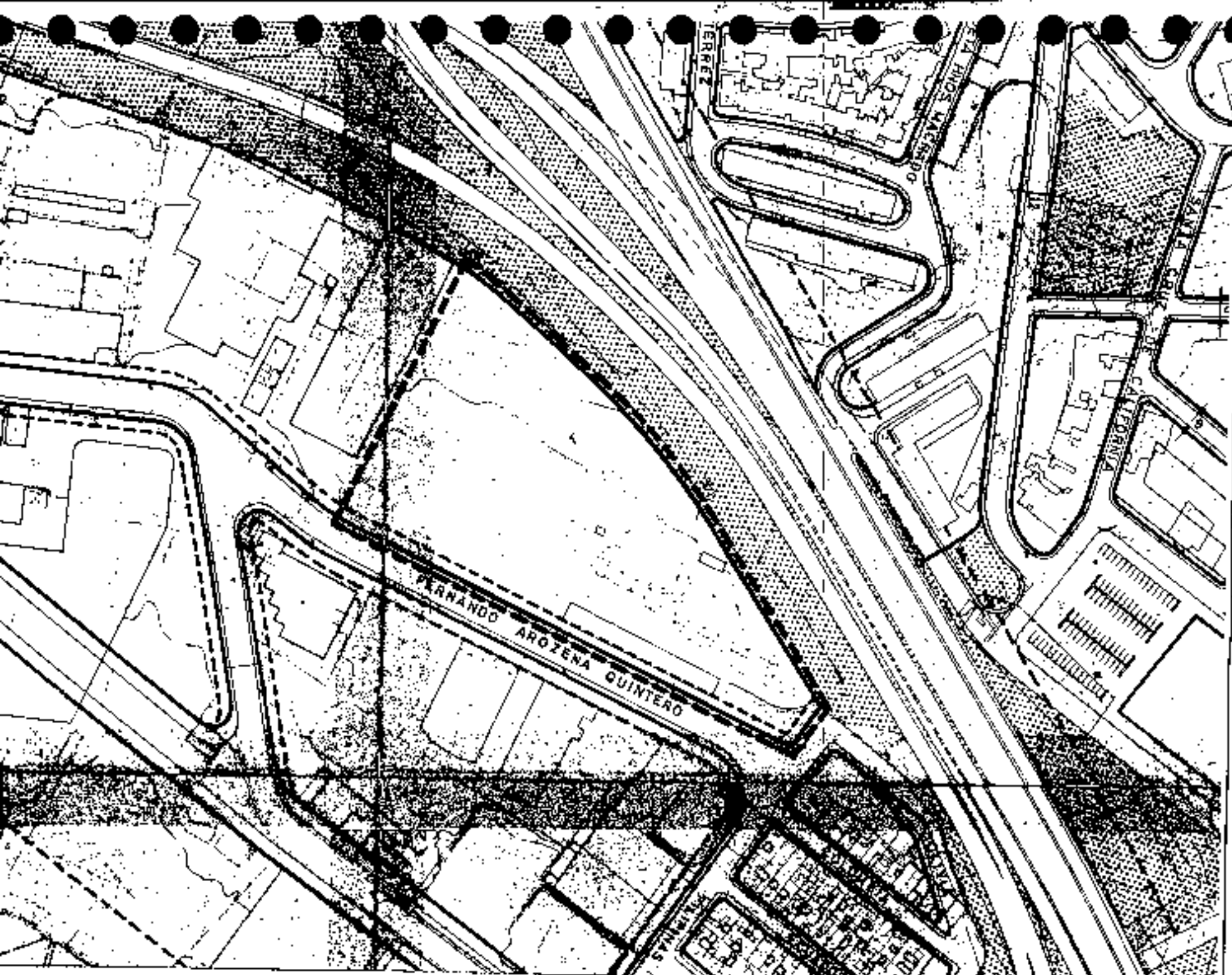
Aprobada definitivamente
 de forma parcial por la
 Comisión de Ordenación del
 Territorio y Medio Ambiente de
 Canarias, en sesión de fecha: 31 de 1 2003



Jefe de Sección del Servicio de
 Apoyo a la C.O.T.M.A.C. Occidental
 Carmen Mari Dorados Sanchez

PLAN GENERAL DE ORDENACION URBANISTICA

MODIFICACION DEL PGOU-92 Y ADAPTACION BASICA AL DL - 1/2000
SANTA CRUZ DE TENERIFE MARZO 2003



PLANO : DELIMITACION
ESCALA : 1/2.000

DESIGNACION:
SUBESTACION UNELCQ BUENOS AIRES



Aprobado definitivamente
de forma parcial por la
Comisión de Ordenación del
Territorio y Medio Ambiente de
Canarias mediante acuerdo de
fecha: 30-ABR-2003.....



Jefe de Sección del Servicio de
Asesoramiento S.M.A.C. Occidental

Germán Herrero Comandante

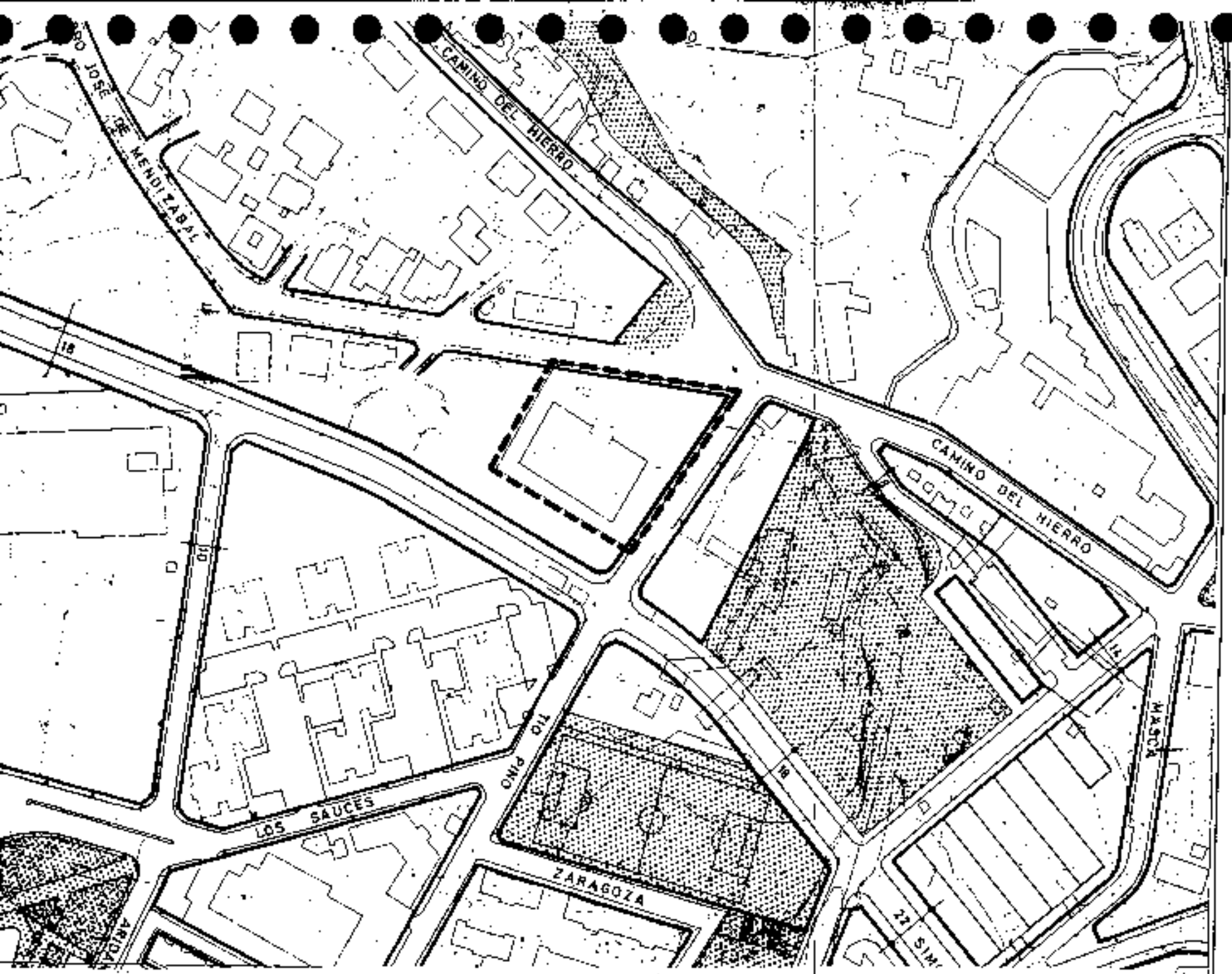
PLAN GENERAL DE ORDENACION URBANISTICA

MODIFICACION DEL P.G.O.U.-92 Y ADAPTACION BASICA AL D.L. 1/2000
 SANTA CRUZ DE TENERIFE MARZO 2003

PLANO : DELIMITACION
 ESCALA : 1/2.000

DESIGNACION:
 DEPOSITO TIO PINO

Carga:
 561A-4
 Hoja:
 1 de 1



Aprobado definitivamente,
 de forma parcel por la
 Comisión de Ordenación del
 Territorio y Medio Ambiente de
 Canarias mediante resolución de
 fecha: 28 de Julio 2003



Jefe de Sección del Servicio de
 Aprobación O.T.M.A.C. Occidental
 Carmen Nieto Córdoba Sáenz



PLAN GENERAL DE ORDENACIÓN URBANÍSTICA

MODIFICACION DEL PGOU-82 Y ADAPTACION BASICA AL DL 1/2000
SANTA CRUZ DE TENERIFE MARZO 2003



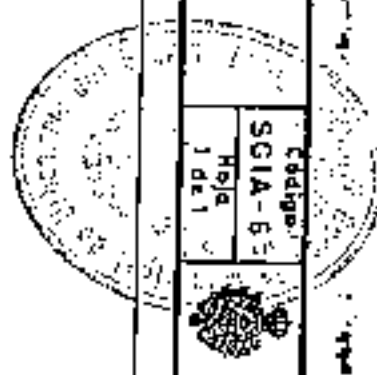
PLANO : DELIMITACION

ESCALA : 1/2.000

DESIGNACION:

DEPOSITO SALUD

Código:
SGIA-65
Hoja
1 de 1



Aprobado definitivamente
de forma parcial por la
Comisión de Ordenación del
Territorio Medio Ambiente de
Canarias mediante acuerdo de
fecha: 31.04.2003.



Jefe de Sección del Servicio de
Asesoría I.T.C.M.A.C. Occidental
Carmen Mari Dorrobas Sanchez