



Texto Refundido  
Aprobado 22 JUL 2005

El Sr. Delegado



Aprobado inicialmente 18 OCT 2002

Aprobado provisionalmente 21 MAR 2003

Aprobado definitivamente 29 DIC 2004  
EL SECRETARIO EJECUTIVO



Aprobado definitivamente de forma parcial por la Comisión de Ordenación del Territorio y Medio Ambiente de Canarias mediante acuerdo de fecha: 3.0. NOV. 2005



Jefe de Sección del Servicio de Apoyo a la C.O.T.M.A.C. Occidental  
Carmen Theri Gordobés Sánchez



EXCMO. AYUNTAMIENTO DE SANTA CRUZ DE TENERIFE  
AREA DE GOBIERNO DE SERVICIOS TERRITORIALES  
DIRECCIÓN TÉCNICA DE POLÍTICAS TERRITORIALES

# PLAN GENERAL DE ORDENACIÓN URBANÍSTICA MODIFICACIÓN DEL PGOU-92 Y ADAPTACIÓN BÁSICA AL DL - 1/2000

## SISTEMAS GENERALES

Texto Refundido conteniendo la subsanación a los reparos detallados en el Acuerdo de la COTMAC en sesión de 29 de Diciembre de 2004.





• **SUELO URBANO**  
 Suelo Urbano Consolidado ..... (SUC)  
 Suelo Urbano no Consolidado ..... (SUNC)

• **SUELO URBANIZABLE**  
 Suelo Urbanizable Sectorizado Ordenado ..... (SUSO)  
 Suelo Urbanizable Sectorizado no Ordenado ..... (SUSNO)  
 Suelo Urbanizable no Sectorizado Diferido ..... (SUNSD)

• **SUELO RÚSTICO**  
 Suelo Rústico de Protección Natural ..... (SRPN)  
 Suelo Rústico de Protección Paisajística ..... (SRPP)  
 Suelo Rústico de Protección Cultural ..... (SRPC)  
 Suelo Rústico de Protección Costera ..... (SRPCT)  
 Suelo Rústico de Protección Agraria ..... (SRPA)  
 Suelo Rústico de Protección Hidrológica ..... (SRPH)  
 Suelo Rústico de Protección Minera ..... (SRPM)  
 Suelo Rústico de Protección de Infraestructuras ..... (SRPI)  
 Suelo Rústico de Asentamiento Rural ..... (SRAR)  
 Suelo Rústico de Entornos ..... (SRPE)  
 Suelo Rústico de Protección Territorial ..... (SRPT)  
 Suelo Rústico de Asentamiento Agrícola ..... (SRAA)

• **SISTEMA GENERAL DE COMUNICACIÓN Y OTRAS INFRAESTRUCTURAS**  
 Red Varía ..... (SGRV)  
 Terminal de Transportes ..... (SGTT)  
 Puerto ..... (SGTM)

• **SISTEMA GENERAL DE ESPACIOS LIBRES**  
 Parque Suburbano ..... (SGPS)  
 Parque Urbano ..... (SGPU)  
 Parque Deportivo ..... (SGPD)  
 Parque Cultural ..... (SGPC)  
 Parque Recreativo ..... (SGPR)  
 Parque Arqueológico ..... (SGPA)  
 Jardines ..... (SGPJ)

• **SISTEMA GENERAL DE EQUIPAMIENTO**  
 Docente ..... (SGED)  
 Sanitario Asistencial ..... (SGES)  
 Comunitario ..... (SGEC)  
 Administración y Servicios Públicos ..... (SGSP)  
 Servicios Especiales ..... (SGSE)

• **PLAN ESPECIAL** ..... (P.E)  
 (E.D)  
 • **ESTUDIO DE DETALLE** ..... (E.D)  
 P  
 • **POLÍGONO** ..... P  
 • **UNIDAD DE ACTUACIÓN** ..... UA  
 • **ACTUACIÓN URBANÍSTICA AISLADA** ..... AA  
 • **ÁMBITO ORDENACIÓN REMITIDA** ..... AOR  
 • **ÁMBITO DE GESTIÓN UNITARIA** ..... AGU

• **DELIMITACIÓN DE ÁREAS** .....  
 • **DELIMITACIÓN DE ÁREAS Y ASENTAMIENTOS RURALES** .....  
 • **DELIMITACIÓN DE ÁMBITOS DE ORDENACIÓN REMITIDA** .....  
 • **DELIMITACIÓN DE POLÍGONOS Y ACTUACIONES** .....

**EQUIPAMIENTO PÚBLICO:**

	DOCENTE
	CULTURAL
	OCIO
	SALUD - BIENESTAR SOCIAL
	RELIGIOSO
	MERCADO
	ADMINISTRACIÓN PÚBLICA
	ESTACIÓN DE SERVICIO
	MANTENIMIENTO
	DEFENSA
	CEMENTERIOS
	SERVICIOS INFRAESTRUCTURA
	EQUIPAMIENTO PRIVADO

**ESPACIOS LIBRES:**

	DEPORTIVO
	PARQUE SUBURBANO
	PARQUE URBANO
	PARQUE CULTURAL
	JARDINES Y PLAZAS
	ÁREAS AJARDINADAS





TEMAS GENERALES DE COMUNICACION Y OTRAS INFRAESTRUCTURAS



GOBIERNO DE SANTA CRUZ DE TENERIFE  
DIRECCION GENERAL DE URBANISMO

ESTADO DE EJECUCION  
sin ejecución en ejecución ejecutado

TITULARIDAD  
SUELO

SUPERFICIE

OBTENCION  
SUELO (LEY 8/1960)

Unidad a la que se atribuye preferentemente.

GESTION  
Clase de suelo a la que se atribuye a los efectos de aprovechamiento urbanístico.

CODIGO	DESIGNACION	ESTADO DE EJECUCION	TITULARIDAD	SUPERFICIE	OBTENCION	Unidad a la que se atribuye preferentemente.	GESTION
PV-13	EJE BARRANCO DE SANTOS Tramo 1 Tramo 2	X X	PUBLICICO PUB/PRIV	43,167 4,954	Exprop/Ocup.D.	-	Suelo Urbano Suelo Urbano
PV-14	EJE O/PANAMA-ANADOLIO FUENTES GARCIA Tramos 1 y 3	X	PUBLICICO	46,724	Exprop/Ocup.D.	-	Suelo Urbano
PV-15	CARRERA A LOS CAMPIOS Tramo 2	X	PUBLICICO	8,086	Exprop/Ocup.D.	-	Suelo Urbano
PV-16	CARRERA A LOS CAMPIOS Tramo 1	X	PUBLICICO	10,050	Exprop/Ocup.D.	-	Suelo Urbano
PV-17	RANBLA DEL POLIGONO DEL ROSARIO Tramo interior al polígono	X	PUBLICICO	1,185	Exprop/Ocup.D.	-	Suelo Urbano
PV-18	EJE SANTA Mª DEL MAR-CHUMBERAS EJE ANAZA-MERCADERIA Tramo 1 Tramo 2 Tramo 3	X X X	PUBLICICO PRIVADO PRIVADO PUBLICICO	121,669 20,524 185,647	Exprop/Ocup.D.	SO-15/16/27 SO-27	Suelo Urbano S.Urbanizable no Program
PV-19	AUTOPISTA DE ENLACE NORTE-SUR Tramo 1	X	PRIVADO	42,917	Exprop/Ocup.D.	OS-9	S.Urbanizable no Program
PV-20	ENLACE MERCADERIA-TR 1 Tramo 1: Mercaderia	X	PRIVADO	23,040	Exprop/Ocup.D.	SO-25	S.Urbanizable no Program
PV-21	CARRERA DEL SOBRA DILLO Tramo 1: Barranco Grande	X	PUBLICICO	24,300	Exprop/Ocup.D.	-	S.Urbanizable no Program
PV-22	EJE PINO-LA GALLEGA-EL TABLERO Tramo 1: Interior al Polígono (SERRET) Tramo 2: Exterior al Polígono del R. SEGUNDO ANILLO POLIGONO DEL ROSARIO	X X X	PUBLICICO PUBLICICO PUBLICICO PUBLICICO	194,235 502,205 5,715 12,860	Exprop/Ocup.D. Exprop/Ocup.D.	BO-8/19/20/27 SO-27	S.Urbanizable Program. I S.Urbanizable no Program Suelo Urbano S.Urbanizable no Program
PV-23	EJE PINO-LA GALLEGA-EL TABLERO Tramo 1: Interior al Polígono (SERRET) Tramo 2: Exterior al Polígono del R. SEGUNDO ANILLO POLIGONO DEL ROSARIO	X X X	PUBLICICO PUBLICICO PUBLICICO PUBLICICO	4,000 12,755 12,500 11,000	-	-	-
PV-24	VIA DE ENLACE EL PABLERO-GENERNO Tramo 1: SUMP Tramo 2 y 4 (SUMP)	X X	PRIVADO PUB/PRIV	30,300 20,720	Exprop/Ocup.D.	SO-27	S.Urbanizable no Program
PV-25	VIA LA GALLEGA-LA JURADA Tramo 3 (S. Rdastico)	X	PUBLICICO	6,292	Exprop/Ocup.D.	SO-27	S.Urbanizable no Program
PV-26	CARRERA A GENERNO Tramo 1: Polígono El Rosario (SUPRT) Tramo 2 (SUMP)	X X	PUBLICICO PRIVADO	12,034 23,210	Exprop/Ocup.D.	SO-16 SO-27	S.Urbanizable no Program S.Urbanizable no Program
PV-27	ENLACE C-822/SEGUNDO ANILLO CUEVAS BLANCAS Tramo 1: Cuevas Blancas	X	PUBLICICO	4,250	Exprop/Ocup.D.	SO-27	S.Urbanizable no Program
PV-28	ENLACE BARRANCO DEL NUBERTO/EL POLYORIN Tramo 1: Polígono El Rosario (SUPRT)	X	PUBLICICO	72,414 14,418	Exprop/Ocup.D.	SO-15/16 y 3 SO-27	S.Urbanizable no Program S.Urbanizable no Program





TEMAS GENERALES DE COMUNICACION Y OTRAS INFRAESTRUCTURAS

IDIGO	DESIGNACION	ESTADO DE EJECUCION			TITULARIDAD	SUPERFICIE	OBTENCION	Unidad a la que se adscribe preferentemente.	GESTION
		sin ejecutar	en ejecucion	ejecutado					
IV-28	RJE SIMON BOLIVAR/OPRA	X			PRIVADO	17,478	Rzprop/Ocup.D.	50-27	S.Urbanizable no Program
IV-29	Tramo 2: Polvorin	X			PRIVADO (Conv.)	1,662	-	-	Suelo Urbano
	Tramo 1: Las Margaritas	X			PRIVADO	3,924	Exprop/Ocup.D.	-	Suelo Urbano
	Tramo 2: Barranco del Hierro	X			PUB/PRIV	15,856	Exprop/Ocup.D.	-	Suelo Urbano
	Tramo 3: Prístia	X			PUBLICO	23,286	-	-	Suelo Urbano
IV-30	AVENIDA MARITIMA		X		PUBLICO	108,000	-	-	Suelo Urbano
IV-31	AUTOVIA A SAN ANDRES			X	PUBLICO		-	-	Suelo Urbano
	Acceso a Valleseco	X			PUBLICO		-	-	Suelo Urbano
	Acceso a María Jiménez	X			PUBLICO		-	-	Suelo Urbano
	Acceso Muelle Norte	X			PUBLICO		-	-	Suelo Urbano
	Acceso a Cueva Bermeja	X			PUBLICO		-	-	Suelo Urbano
III-1	PUERTO DE SANTA CRUZ DE TENERIFE (+)	X		X	PUBLICO	47,500	-	-	Suelo Urbano
III-2	DEPOSITO ABASTECIMIENTO DEL PUERTO	X		X	PUBLICO	2,500	-	-	Suelo Urbano
III-3	INTERCAMBIADOR URBANO TRES DE MAYO	X		X	PUBLICO	35,556	-	-	Suelo Urbano
III-4	INTERCAMBIADOR URBANO PLAZA VETTER	X		X	PUBLICO	2,260	-	-	Suelo Urbano
III-5	SUBESTACION URBANO BUENOS AIRES	X		X	PUBLICO	15,900	-	-	Suelo Urbano
III-6	SUBESTACION URBANO MARBEL CRUZ	X		X	PUBLICO	640	-	-	Suelo Urbano
III-7	DEPOSITO POLIGONO OPRA	X		X	PUBLICO	2,340	-	-	Suelo Urbano
III-8	DEPOSITO TIO PINO	X		X	PUBLICO	4,160	-	-	Suelo Urbano
III-9	DEPOSITO VUELTA GRANDE	X		X	PUBLICO	3,340	-	-	Suelo Urbano
III-10	DEPOSITO SALUD	X		X	PUBLICO	4,200	-	-	Suelo Urbano
III-11	DEPOSITO LOS CAMPITOS	X		X	PUBLICO	2,720	-	-	Suelo Urbano
III-12	DEPOSITO CUEVA ROJA	X		X	PUBLICO	3,500	-	-	Suelo Urbano
III-13	DEPOSITO LAS PESAS	X		X	PUBLICO	3,000	-	-	Suelo Urbano
III-14	DEPOSITO PUMERO	X		X	PUBLICO	2,880	-	-	Suelo Urbano
III-15	DEPOSITO LAS MESetas	X		X	PUBLICO	3,520	-	-	Suelo Urbano
III-16	DEPOSITO MONTANA TALAYERA	X		X	PUBLICO	1,540	-	-	Suelo Urbano
III-17	DEPOSITO C/LOS DESSEMPARADOS	X		X	PUBLICO	2,920	-	-	Suelo Urbano
III-18	DEPOSITO SAN FRANCISCO DE PAULA	X		X	PUBLICO	1,400	-	-	Suelo Urbano
III-19	DEPOSITO PLAZA DE TOROS	X		X	PUBLICO	2,160	-	-	Suelo Urbano
III-20	DEPOSITO SALAMANCA	X		X	PUBLICO	1,695	-	-	Suelo Urbano
III-21	DEPOSITO SOBRADILLO (SUPPT)	X		X	PUB/PROSA	4,000	Cesión PROSA	50-16	S.Urbaniz. Régimen Trans.
III-22	DEPOSITO BARRANCO GRANDE (SUPPT)	X		X	PUB/PROSA	4,000	Cesión PROSA	50-15	S.Urbaniz. Régimen Trans.
III-23	DEPOSITO LA CALLEGA (SUPPT)	X		X	PUB/PROSA	4,000	Cesión PROSA	50-16	S.Urbaniz. Régimen Trans.
III-24	DEPOSITO ALISIOS	X		X	PRIVADO	4,000	SGPU-13	-	Suelo Urbano
III-25	DEPOSITO ANAZA (SUPPT)	X		X	PUBLICO	154,462	Cesión Plan P.	-	S.Urbaniz. Régimen Trans.
III-26	REBAIASE DE LOS CAMPITOS (S. Rústico)	X		X	PUBLICO	5,000	Cesión Plan P.	-	Suelo Rústico
III-27	SUBESTACION URBANO STA MA DEL MAR (++)	X		X	PRIVADO		Cesión Plan P.	50-19	S.Urbanizable Program. I


NOTAS:  
 (+) Las condiciones generales que deben presidir la redacción del Plan Especial del Puerto serán las que figuran en el Acuerdo Base entre el Excmo. Ayuntamiento de Santa Cruz y la Junta de los Puertos del Estado contenido en el volumen 9.3 del Plan, ampliado según Protocolo de fecha 27 de Noviembre de 1.991 y en el Acuerdo de Aprobación Definitiva del Plan General de fecha 7 de Enero de 1.992. Regístran las condiciones del artículo 10.5.4. de las Normas Urbanísticas.  
 (++) Ver instrucciones en ficha 50-19 (Suelo Urbanizable Programado I Cuatrilateral)

**TEMAS GENERALES ESPACIOS LIBRES**

CODIGO	DESIGNACION	ESTADO DE EJECUCION			TITULARIDAD	SUPERFICIE	OBTENCION	GESTION
		SIN EJECUTAR	EN EJECUCION	COMPLETADO				
PU-1	PARQUE GARCIA SANABRIA			X	MUNICIPAL	61,120	-	Suelo Urbano
PU-2	LA GRANJA			X	MUNICIPAL	62,000	-	Suelo Urbano
PU-3	LA ALAMEDA/PLAZA DE ESPAÑA	X			MUNICIPAL	27,684	-	Suelo Urbano
PU-4	CUCHILLITOS DE PRISTAN	X	X		MUNICIPAL/PRIV	29,743	Exprop/Ocup.D.	Suelo Urbano
PU-5	OFRA				MUNICIPAL	25,940	-	Suelo Urbano
PU-6	BOMOSIERRA/GLADIOLOS		X		MUNICIPAL	11,400	-	Suelo Urbano
PU-7	VIVERO		X		MUNICIPAL	21,981	-	Suelo Urbano
PU-8	LAS INDIAS	X			MUNICIPAL	19,612	-	Suelo Urbano
PU-9	BARRANCO GRANDE/TINCER	X			MUNICIPAL	32,839	Desión Plan P.	Suelo Urbano
PU-10	POLVOHIN	X			MUNICIPAL/PROSA			Suelo Urbano
PU-11	Sector A: Interior Polígono(SUPRT)	X			PUBLICO/PROSA	37,282	Desión Plan P.	S. Urbaniz. Régimen Trans.
PU-12	Sector B(SUNP)	X			PRIVADO	8,788	Exprop/Ocup.D.	S. Urbanizable No Program.
PU-13	LA GALIEGA(SUPRT)	X			PUBLICO/PROSA	41,402	Desión Plan P.	S. Urbaniz. Régimen Trans.
PU-14	BARRANCO GRANDE(SUPRT)	X			PUBLICO/PROSA	61,793	Concesión	S. Urbaniz. Régimen Trans.
PU-15	CUEVAS BLANCAS	X			PRIVADO	101,142	Exprop/Ocup.D.	S. Urbanizable Program. I
PU-16	LAS MORABIFAS	X			PRIVADO	71,400	Exprop/Ocup.D.	Suelo Urbano
PU-17	LAS MESSAS	X			PUBLICO/PRIV	1,866,000	Exprop/Ocup.D.	Suelo Urbano
PU-18	EL MAYORAZGO	X			PUBLICO/PRIV	143,847	Exprop/Ocup.D.	S. Urbanizable no Program.
PU-19	LOS LIANOS (+)	X			PUBLICO	239,000	Exprop/Ocup.D.	Suelo Urbano
PU-20	Sector A y C	X			PUBLICO/PRIV	45,980	Exprop/Ocup.D.	Suelo Urbano
PU-21	Sector B	X			PUBLICO	42,191	Desión PROSA	S. Urbaniz. Régimen Trans.
PU-22	ANAZA	X			PUBLICO	55,494	-	Suelo Urbano
PU-23	BARRANCO GRANDE	X			PUBLICO	59,000	-	Suelo Urbano
PU-24	HELITODORO RODRIGUEZ LOPEZ	X			MUNICIPAL	28,576	-	Suelo Urbano
PU-25	OFRA (Montaña)	X			MUNICIPAL	30,120	-	Suelo Urbano
PU-26	CUCHILLITOS DE PRISTAN	X			MUNICIPAL	15,640	-	Suelo Urbano
PU-27	BAN JOAQUIN	X			MUNICIPAL	10,000	-	Suelo Urbano
PU-28	SALUD	X			MUNICIPAL	18,033	-	Suelo Urbano
PU-29	PISCINA ACIBALLO LORENZO	X			PUBLICO	32,680	Desión PROSA	S. Urbaniz. Régimen Trans.
PU-30	FINCER	X			PUBLICO/PRIV	47,520	Exprop/Ocup.D.	S. Urbanizable Program. I
PU-31	BARRANCO GRANDE	X			PRIVADO	125,040	Exprop/Ocup.D.	S. Urbanizable Program. II
PU-32	ESPALDIO INSULAR DEL SUROESTE	X			PUBLICO	10,125	-	Suelo Urbano
PU-33	ZONA DEPORTIVA LOS CAMPIROS	X			PUBLICO	27,720	-	Suelo Urbano
PU-34	VIERA Y CLAVIJO	X			MUNICIPAL		-	Suelo Urbano

NOTA:

(+) Ver artículo 10.5.4 de las Normas Urbanísticas.





TEMAS GENERALES DE EQUIPAMIENTO



CODIGO	DESIGNACION	ESTADO DE EJECUCION			TITULARIDAD SUELO	SUPERFICIE	OBTENCION SUELO [ley 8/1990]	Unidad a la que se describe preferentemente.	GESTION Clase de suelo a la que se refiere el Plan de desarrollo de aprovisionamiento urbano
		sin ejecutar	en ejecucion	ejecutado					
EG-1	ALMEIDA			X	PUBLICICO (Def.)	24,286	Ocupac. directa		Suelo Urbano
EG-2	LA SALUD			X	MUNICIPAL	16,780	-		Suelo Urbano
EG-3	TRISGAN			X	PUBLICICO	32,720	-		Suelo Urbano
EG-4	LA GRANJA			X	MUNICIPAL	11,720	-		Suelo Urbano
EG-5	COMENTARIO POLIVORIN	X			PUBLICICO (Def.)	79,280	Ocupac. Directa		S. Urbaniz. No Programado
EG-6	TEATRO GUIMERA, RECOVA VIEJA			X	MUNICIPAL	4,960	-		Suelo Urbano
EG-7	BIBLIOTECA Y MUSEO MUNICIPAL			X	MUNICIPAL	3,260	-		Suelo Urbano
EG-8	MUSEO DE CIENCIAS NATURALES			X	GABILDO	4,360	-		Suelo Urbano
EG-9	ANTIGUO CUARTEL DE SAN CARLOS			X	MUNICIPAL	1,160	-		Suelo Urbano
EG-10	PALACIO DE LA PRESIDENCIA	X			GOB. AUTONOMO	1,760	-		Suelo Urbano
EG-11	AUDITORIUM	X			PUBLICICO	7,230	-		Suelo Urbano
EG-12	FINCER/BARRANCO GRANDE	X			PUBLICO/PROSA	23,900	-		Suelo Urbano
EG-13	RECINTO FERRIAL	X			PUBLICO/COVENTO	42,160	-		Suelo Urbano
EG-14	CEMENTERIO DE SANTA LASTENIA	X			MUNIC/PRIV	108,280	Ocupación Dir. Exprop/Ocup. D.	\$0-15 IS-8	Suelo Urbano
EG-15	DIRECCION GENERAL DE SANIDAD			X	PUBLICICO	5,360	-		Suelo Urbano
EG-16	HOSPITAL NTRA. SRA. DE LA CANDELARIA			X	PUBLICO/PRIV	54,720	Exprop/Ocup. D.		Suelo Urbano
EG-17	CASA CUNA-HERMANO PEDRO			X	PUBLICO/PRIV	68,880	-		Suelo Urbano
EG-18	HOSPITAL UNIVERSITARIO			X	GABILDO	62,880	-		Suelo Urbano
EG-19	HOSPITAL PSQUIATRICO			X	GABILDO	17,960	-		Suelo Urbano
EG-20	ASITO DE ANCIANOS			X	PRIVADO	14,440	-		Suelo Urbano
EG-21	MERCADO NTRA. SRA. DE AFRICA			X	MUNICIPAL	8,320	-		Suelo Urbano
EG-22	EDIFICIO SERVICIOS MULTIPLES TRES DE MAYO			X	PUBLICICO	2,060	-		Suelo Urbano
EG-23	EDIFICIO SERVICIOS MULTIPLES AVDA. ANAGA			X	PUBLICICO	1,880	-		Suelo Urbano
EG-24	EDIFICIO HACIENDA PUBLICA			X	PUBLICICO	1,600	-		Suelo Urbano
EG-25	GABILDO INSULAR			X	PUBLICICO	3,520	-		Suelo Urbano
EG-26	PALACIO DE TELECOMUNICACIONES			X	PUBLICICO	1,060	-		Suelo Urbano
EG-27	PARQUE DE BOMBEROS			X	PUBLICICO	8,960	-		Suelo Urbano
EG-28	GOBIERNO CIVIL			X	PUBLICICO	1,480	-		Suelo Urbano
EG-29	AYUNTAMIENTO			X	PUBLICICO	2,560	-		Suelo Urbano
EG-30	PRESIDENCIA DE GOBIERNO CANARIO			X	PUBLICICO	1,280	-		Suelo Urbano
EG-31	VICEPRESIDENCIA			X	PUBLICICO	840	-		Suelo Urbano
EG-32	GOBIERNO PLAZA DE LOS PATOS			X	PUBLICICO	620	-		Suelo Urbano
EG-33	PARLAMENTO CANARIO			X	PUBLICICO	1,420	-		Suelo Urbano
EG-34	ANTIGUA PERIFONEARIA			X	PUBLICICO	12,680	-		Suelo Urbano
EG-35	JUNTA DEL PUERTO			X	PUBLICICO	1,900	-		Suelo Urbano
EG-36	CENTRO FUTEBOL DE MENORES			X	PUBLICICO	1,250	-		Suelo Urbano
EG-37	PALACIO DE JURISDICCION			X	PUBLICICO	2,580	-		Suelo Urbano
EG-38	DEPUTADORA			X	PUBLICICO	87,120	-		Suelo Urbano
EG-39	INSALUD			X	PUBLICICO	1,000	-		Suelo Urbano
EG-40	EDIFICIO SINDICAL			X	PUBLICICO	900	-		Suelo Urbano
EG-41	APARCAMIENTO RAMON Y CAJAL			X	PUBLICICO	2,860	-		Suelo Urbano
EG-42	MAGISTRATURA DE TRABAJO Y TRABAJOS PORTUARIOS			X	PUBLICICO	5,760	-		Suelo Urbano
EG-43	ANTIGUO MERCADO DE LA SALUD			X	PUBLICICO	102,000	-		Suelo Urbano
EG-44	MERCATENERIE			X	PUBLICICO	63,800	-		Suelo Urbano
EG-45	BELLAS ARTES Y CONSERVATORIO			X	PUBLICICO	26,240	-		Suelo Urbano
EG-46	C.R.P. LA CANDELIARIA			X	PUBLICICO	20,820	-		Suelo Urbano
EG-47	CENTRO BUP-PP OTRA (PRES. DE ESPANA)			X	PUBLICICO	6,600	-		Suelo Urbano
EG-48	BUP O/JUAN ALBORNOZ (BARRIO OBRERO)			X	PRIVADO	13,320	-		Suelo Urbano
EG-49	BUP-PP SAN JOSE OBRERO			X	PUBLICICO	9,900	-		Suelo Urbano
EG-50	BUP TOMAS TRIARTE (CABA CUNA)			X	PUBLICICO	8,300	-		Suelo Urbano
EG-51	CENTRO BUP O/GONDE DE PALIABAR			X	PUBLICICO	8,140	-		Suelo Urbano
EG-52	CENTRO BUP GARCIA ESCAMEZ			X	PUBLICICO		-		Suelo Urbano

Exprop/Ocup. D.

**TEMAS GENERALES DE EQUIPAMIENTO**

CODIGO	DESIGNACION	ESTADO DE EJECUCION			TITULARIDAD	SUPERFICIE	OBTENCION SUELO (Ley 8/1990)	Unidad a la que se describe preferentemente.	GESTION Clase de suelo a la que se refiere el Plan de ordenación urbanística.
		SIN ejecutar	EN ejecucion	Ejecutado					
ED-9	CENTRO BUP-PP SOMOSIERRA			X	PUBLICO	5,700	-	-	Suelo Urbano
ED-10	CENTROS BUP POPPA VIAMA Y ANDRES BELLO			X	PUBLICO	35,460	-	-	Suelo Urbano
ED-11	CENTRO BUP CHAPATAL	X			PUBLICO	12,912	-	-	Suelo Urbano
ED-12	CENTRO BUP EL CABO	X			PUBLICO	6,702	-	-	Suelo Urbano
ED-13	CENTRO BUP LOS LIANOS	X			PRIVADO	7,910	Exp/Oc.D./Conv.	IS-8	Suelo Urbano
ED-14	CENTRO BUP LA ALEGRIA			X	PUBLICO	21,100	-	-	Suelo Urbano
ED-15	ESCUELA DE PESCA SAN ANDRES			X	PUBLICO	2,150	-	-	Suelo Urbano
ED-16	CENTRO BUP SAN ANDRES			X	PUBLICO	7,725	-	-	Suelo Urbano
ED-17	ESCUELA HOGAR SAN ANDRES			X	PUBLICO	4,778	-	-	Suelo Urbano
ED-18	CENTRO BUP ANAZA	X			PUBLICO	15,785	-	-	Suelo Urbano
ED-19	CENTRO BUP ALISIOS	X			GESTOR	16,795	-	-	Suelo Urbano
ED-20	CENTRO BUP BARRANCO GRANDE/TINCEB	X			PUBLICO/PROSA	18,185	Ocupación Dir.	80-17	S.Urbániz. Régimen Trans.
ED-21	CENTRO BUP BARRANCO GRANDE/POLIGONO ROSARIO I	X			PUBLICO/PROSA	15,800	Cesión Plan P.	80-18	S.Urbániz. Régimen Trans.
ED-22	CENTRO BUP BCO.GRANDE/POLIGONO ROSARIO II	X			PUBLICO/PROSA	16,800	Cesión Plan P.	80-15	S.Urbániz. Régimen Trans.
ED-23	CENTRO BUP-PP EL POLVORIN I	X			PUBLICO/PROSA	13,320	Cesión Plan P.	80-16	S.Urbániz. Régimen Trans.
ED-24	CENTRO BUP-PP EL POLVORIN II	X			PRIVADO	17,580	Cesión Plan P.	80-16	S.Urbániz. Régimen Trans.
ED-25	CENTRO BUP-PP POLIGONO EL ROSARIO	X			PUBLICO/PROSA	18,306	Exp/Prop/Ocup.D.	80-27	S.Urbániz. Régimen Trans.
ED-26	CENTRO BUP-PP POLIGONO EL ROSARIO	X			PUBLICO/PROSA	19,000	Cesión Plan P.	80-16	S.Urbániz. Régimen Trans.
ED-27	ESCUELA DE COMERCIO	X			PUBLICO	2,240	Cesión Plan P.	80-16	S.Urbániz. Régimen Trans.

NOTA:

Ver artículo 10.5.4 de las Normas Urbanísticas.





**PLAN GENERAL DE ORDENACIÓN URBANÍSTICA**

MODIFICACIÓN DEL PGOU-82 Y ADAPTACIÓN BÁSICA AL DL - 1/2000  
SANTA CRUZ DE TENERIFE MARZO 2003

PLANO : DELIMITACION  
ESCALA : 1/5.000

DESIGNACION:  
AUTOPISTA SANTA CRUZ-LAGUNA  
(TF-5)

Edigo  
SGRY/21  
Heb  
1 de 3





**PLAN GENERAL DE ORDENACION URBANISTICA**

MODIFICACION DEL PGOU 92 Y ADAPTACION BASICA AL DL - 1/2000

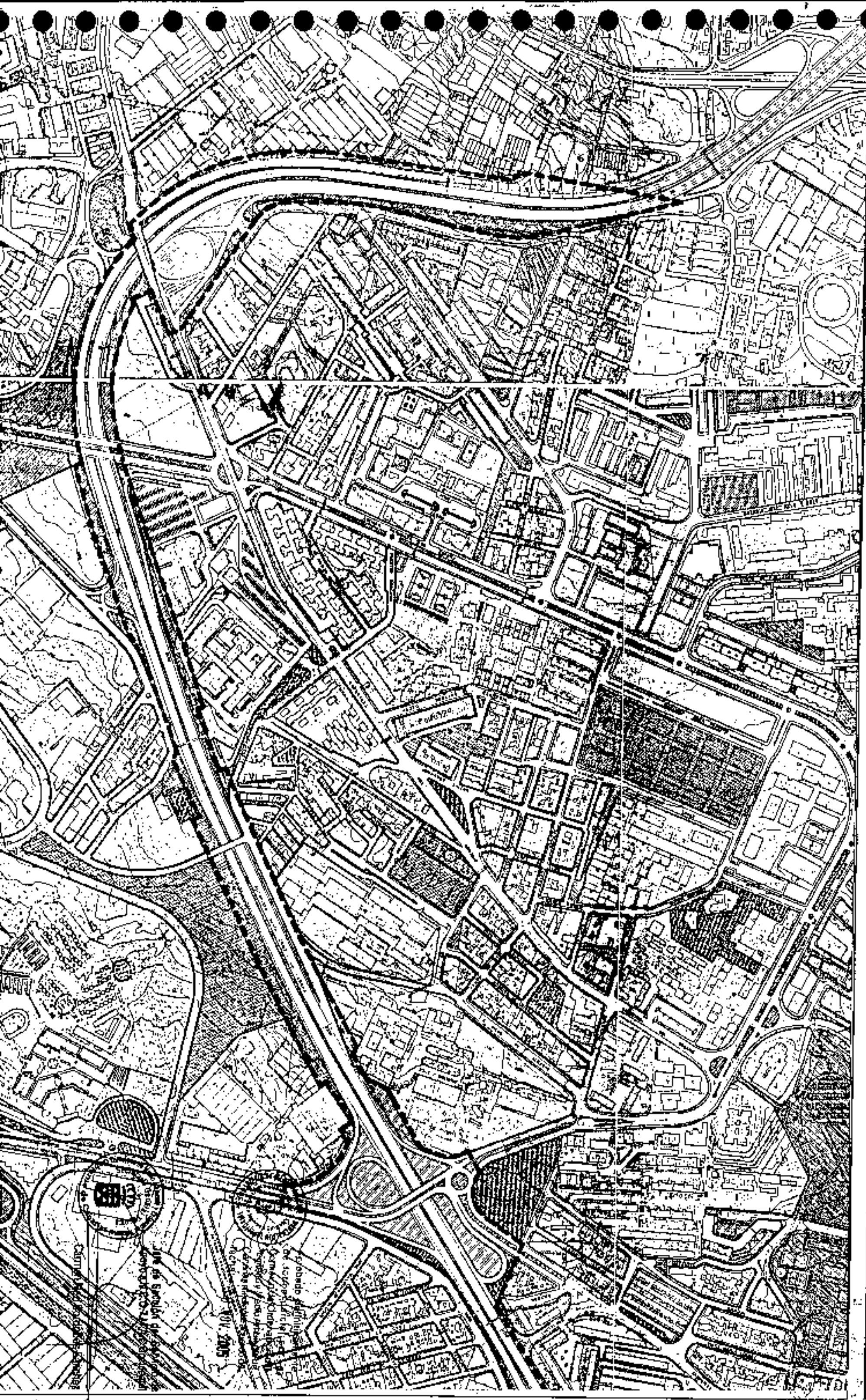
SANTA CRUZ DE TENERIFE MARZO 2003

PLANO : DELIMITACION

ESCALA : 1/5.000

DESIGNACION:  
AUTOPISTA SANTA CRUZ-LAGUNA  
(TF-5)

Código  
SGRVI  
Hoja  
2 de 3







**PLAN GENERAL DE ORDENACION URBANISTICA**

MODIFICACION DEL PGOU-92 Y ADAPTACION BASICA AL DL-1/2000  
SANTA CRUZ DE TENERIFE MARZO 2003


PLANO : DELIMITACION

ESCALA : 1/5.000

DESIGNACION:

AUTOPISTA DEL SUR (TF-1)

Código S.  
S0RV-2  
Hoja  
1 de 4





**PLAN GENERAL DE ORDENACION URBANISTICA**

MODIFICACION DEL P.G.O.U.-92 Y ADAPTACION BASICA AL D.L. 1/2000  
**SANTA CRUZ DE TENERIFE**  
MARZO 2003

PLANO : DELIMITACION  
ESCALA : 1/5.000

DESIGNACION:  
AUTOPISTA DEL SUR (TF-1)

Código  
SGRV-2  
Hoja  
2 de 4



Aprobado definitivamente  
de forma parcial por la  
Comisión de Ordenación del  
Territorio y Medio Ambiente de  
Canarias mediante acuerdo de  
fecha: ..... 3 de Abril de 2003.



Apoyo a la C.O.





**PLAN GENERAL DE ORDENACION URBANISTICA**

MODIFICACION DEL PGOU-92 Y ADAPTACION BASICA AL DL. 1/2000  
SANTA CRUZ DE TENERIFE MARZO 2003

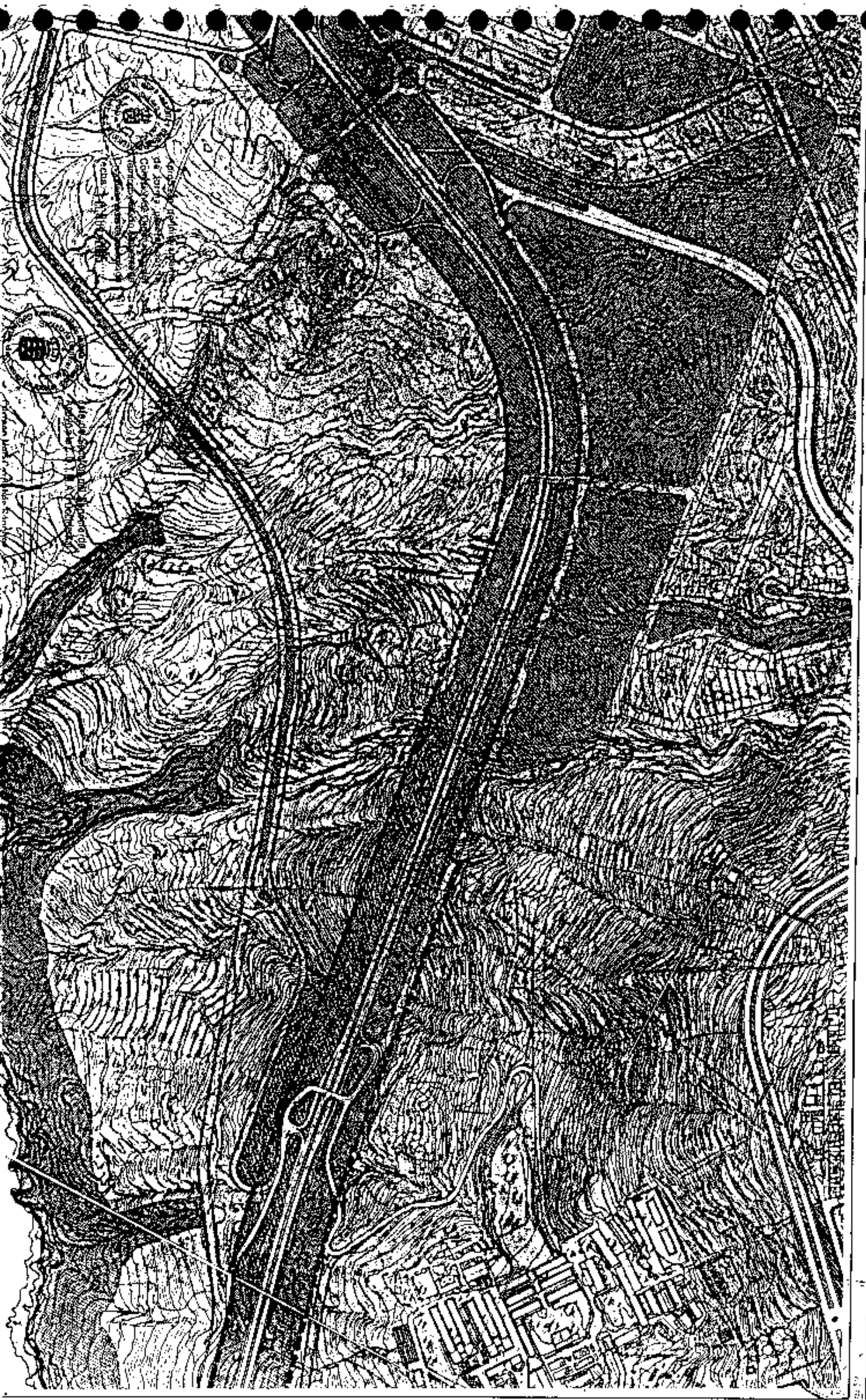
PLANO : DELIMITACION

ESCALA : 1/5.000

DESIGNACION:

AUTOPISTA DEL SUR (TF-1)

Edigo en  
SGRV-2  
Boja  
13 de 4





**PLAN GENERAL DE ORDENACIÓN URBANÍSTICA**

MODIFICACIÓN DEL PGOU-92 Y ADAPTACIÓN BÁSICA AL DL-1/2000

SANTA CRUZ DE TENERIFE

MARZO 2003

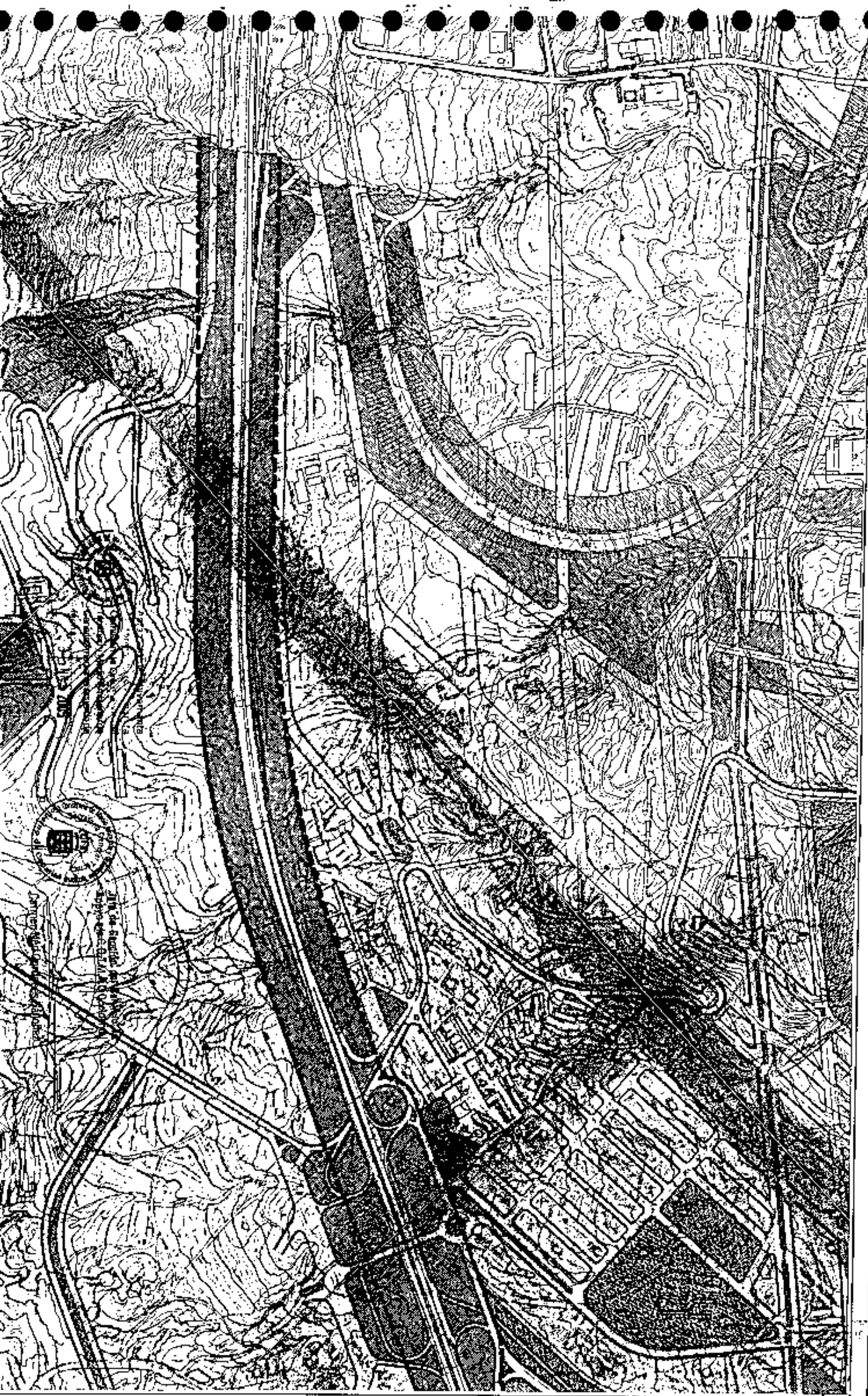
PLANO : DELIMITACION

ESCALA : 1/5.000

DESIGNACION:

AUTOPISTA DEL SUR (TF-1)

Código  
SGRY-2  
Hoja  
4 de 4



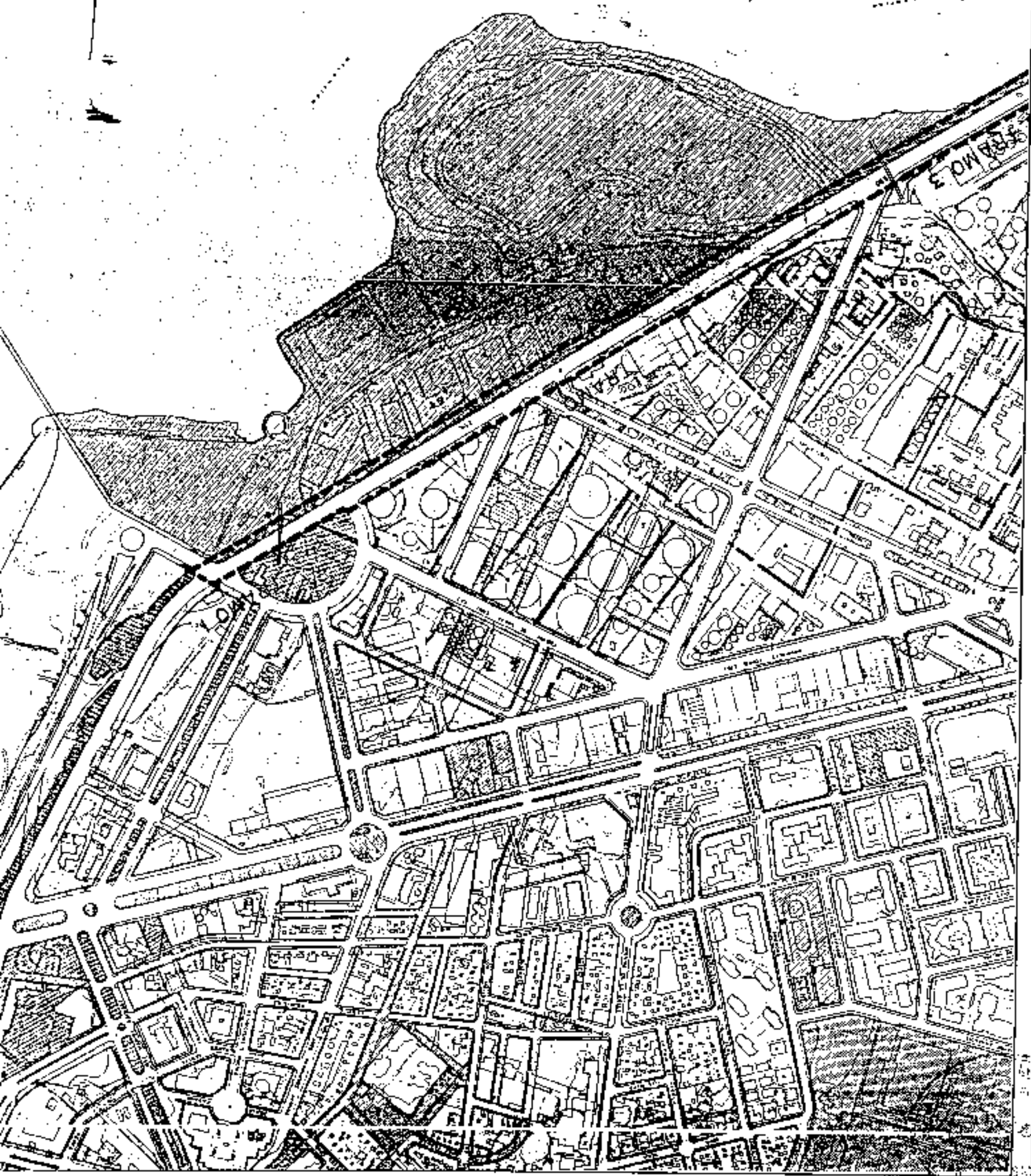


**PLAN GENERAL DE ORDENACION URBANISTICA**  
 MODIFICACION DEL PGOU-92 Y ADAPTACION BASICA AL DL. 1/2000  
**SANTA CRUZ DE TENERIFE** MARZO 2003

PLANO : DELIMITACION  
 ESCALA : 1/5.000

DESIGNACION :  
 ACCESO SUR / AVENIDA MARITIMA

Edición:  
 SGR 3  
 1 de 3



Aprobado definitivamente  
 de forma parcial por la  
 Comisión de Ordenación del  
 Territorio y Medio Ambiente de  
 Canarias mediante acuerdo de  
 fecha: ... 30. NOV. 2005 ...



Jefe de Sección de Sanjeo de  
 Ayuntamientos C.O.T.M.A.C. Occidental  
 Carmen Meri Cortadellas Sánchez



**PLAN GENERAL DE ORDENACIÓN URBANÍSTICA**

MODIFICACIÓN DEL P.G.O.U.B.2 Y ADAPTACIÓN BÁSICA AL D.L. 1/2000  
 SANTA CRUZ DE TENERIFE MARZO 2003

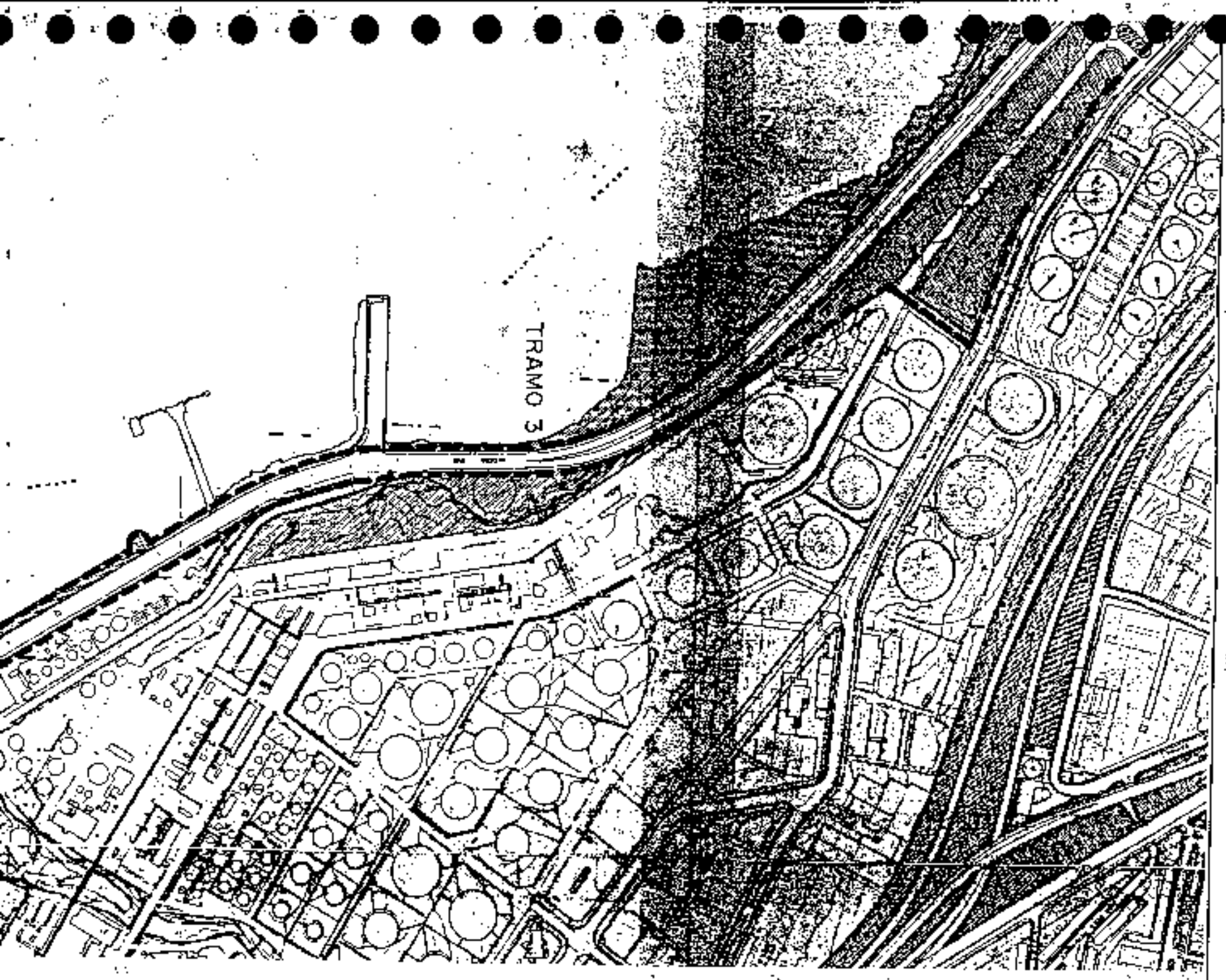
PLANO : DELIMITACION

ESCALA : 1/5.000

DESIGNACION :

ACCESO SUR/AVENIDA MARITIMA

Código SCR.V-3  
 Hoja 2 de 3



TRAMO 3



Jefe de Sección del Servicio de Apoyo a la C.D.T.M.A.C. Occidental  
 Carmen Martí Carbodrás Sánchez



Aprobado definitivamente de forma parcial por la Comisión de Ordenación del Territorio y Medio Ambiente de Canarias mediante resolución de fecha: 30 de Mayo de 2003

# PLAN GENERAL DE ORDENACIÓN URBANÍSTICA

MODIFICACIÓN DEL P.G.O.U.-82 Y ADAPTACIÓN BÁSICA AL D.L. 1/2000

SANTA CRUZ DE TENERIFE

MARZO 2003


PLANO : DELIMITACION

ESCALA : 1/5.000

DESIGNACION :

ACCESO SUR / AVENIDA MARITIMA

Código de  
SGRV-3  
Hoja  
3 de 3



Aprobado definitivamente  
de forma parcial por la  
Comisión de Ordenación del  
Territorio y Medio Ambiente de  
Canarias mediante resolución de  
fecha 27/10/2003.



Jefe de Sección de Servicio de  
Asesoría a C.O.T.M. AC Occidental

Damian Terradellas Sánchez



# PLAN GENERAL DE ORDENACION URBANISTICA

MODIFICACION DEL PGOU-92 Y ADAPTACION BASICA AL DL - 1/2000  
SANTA CRUZ DE TENERIFE MARZO 2003

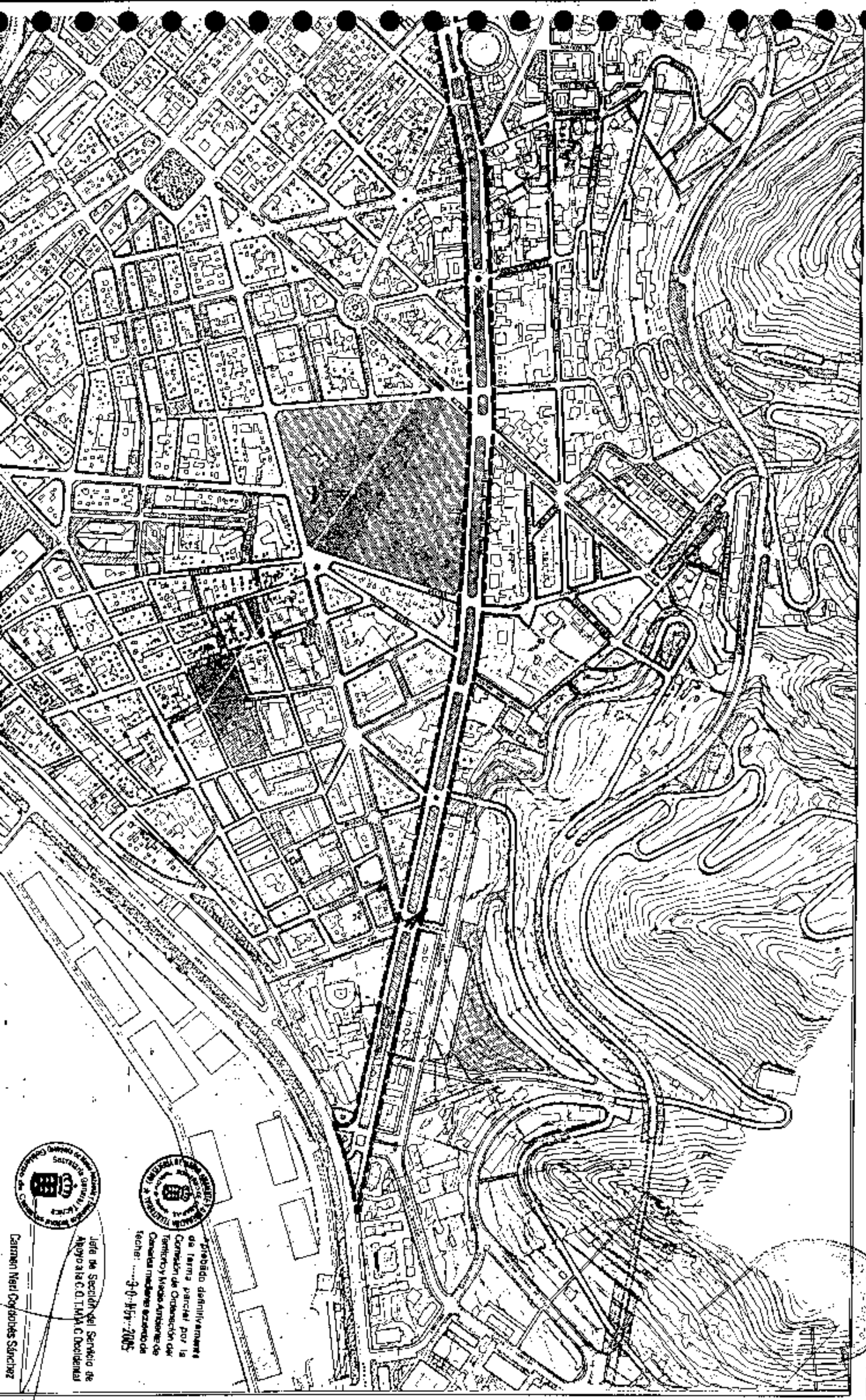
PLANO : DELIMITACION

ESCALA : 1/5.000

DESIGNACION:

REYES CATOLICOS / ASUNCIONIS  
TAS / GENERAL FRANCO

Código  
SGRV - 4



Prebido definitivamente  
de forma parcial por la  
Comisión de Ordenación del  
Territorio y Medio Ambiente de  
Canarias mediante acuerdo de  
fecha: 3-0-1997-2005



Jefe de Sección del Servicio de  
Ayuda a la C.O.T.M.A.C. Decidida

Carmen Miel Godoy Sánchez

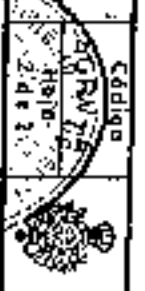


**PLAN GENERAL DE ORDENACION URBANISTICA**

MODIFICACION DEL P.G.O.U.-92 Y ADAPTACION BASICA AL D.L. - 1/2000  
SANTA CRUZ DE TENERIFE MARZO 2003

PLANO : DELIMITACION  
ESCALA : 1/5.000

DESIGNACION :  
REYES CATOLICOS / ASUNCIONIS  
TAS / GENERAL FRANCO



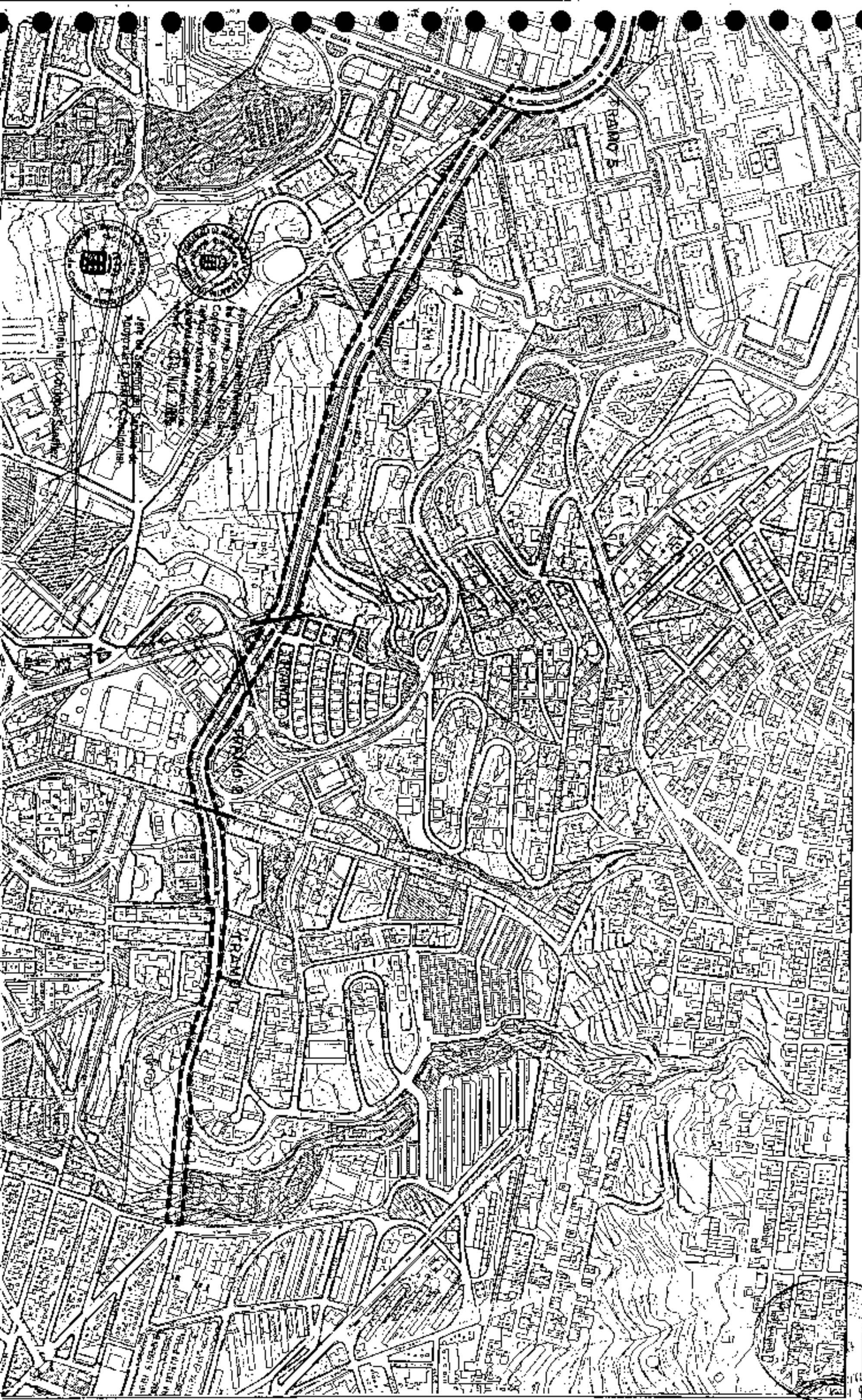


**PLAN GENERAL DE ORDENACION URBANISTICA**  
MODIFICACION DEL PGOU-82 Y ADAPTACION BASICA AL DL-1/2000  
SANTA CRUZ DE TENERIFE MARZO 2003

PLANO : DELIMITACION  
ESCALA : 1/5.000

DESIGNACION:  
EJE SALUD - CHORILLO

Escalig:  
SGR  
1/5.000  
A 24.5



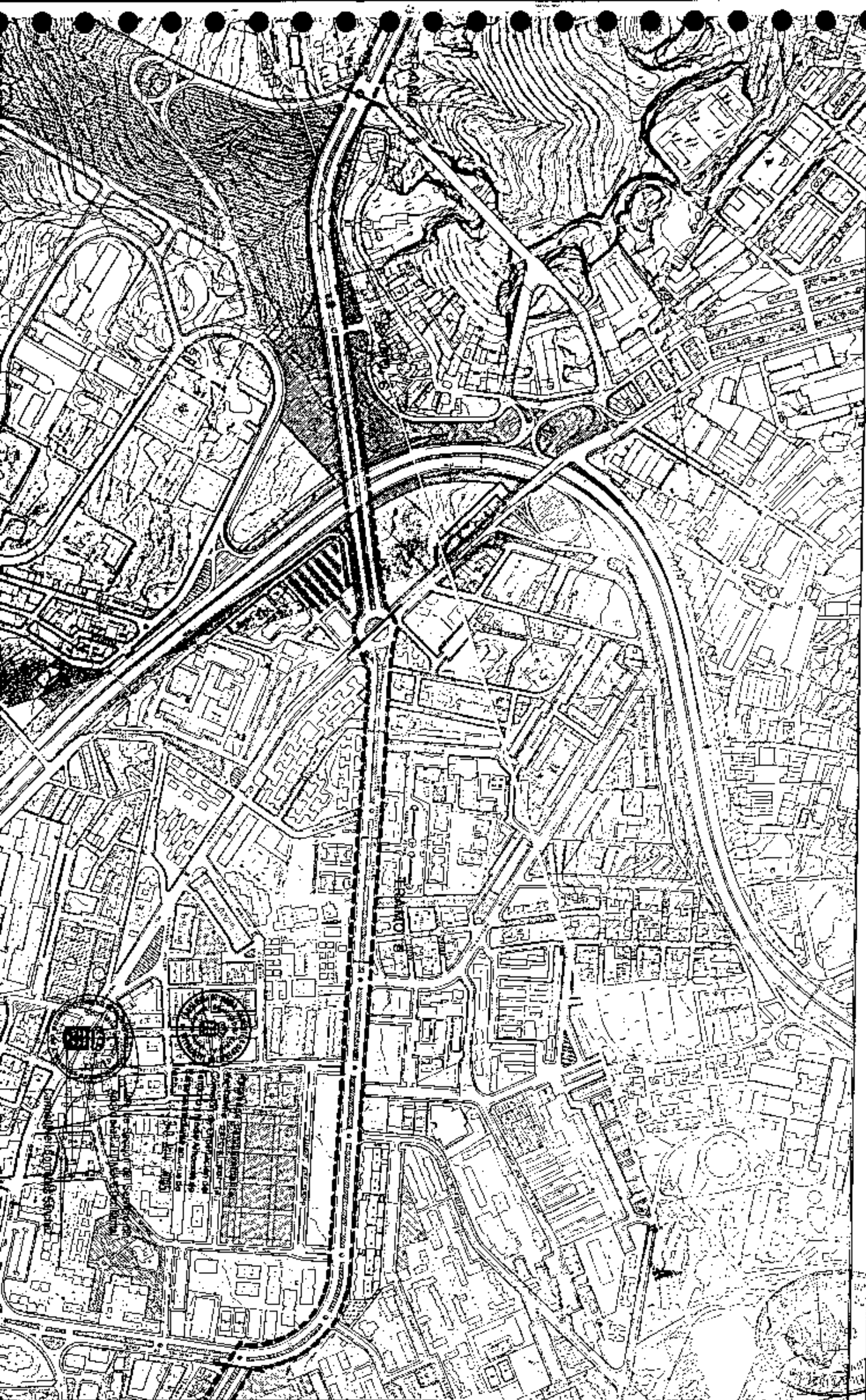


**PLAN GENERAL DE ORDENACION URBANISTICA**

MODIFICACION DEL PGOU-92 Y ADAPTACION BASICAL DL - 1/2000  
SANTA CRUZ DE TENERIFE MARZO 2003

PLANO : DELIMITACION  
ESCALA : 1/5.000

DESIGNACION:  
EJE SALUD - CHORILLO



SGRY 457  
2 de 5



# PLAN GENERAL DE ORDENACION URBANISTICA

MODIFICACION DEL P.G.O.U.-92 Y ADAPTACION BASICA AL D.L. - 1/2000  
SANTA CRUZ DE TENERIFE MARZO 2003

PLANO : DELIMITACION  
ESCALA : 1/5.000

DESIGNACION :  
EJE SALUD - CHORRILLO

CONSEJO REGULADOR DE LA CIUDAD DE SANTA CRUZ DE TENERIFE  
SERVICIO DE PLANEACION URBANISTICA  
FOLIO 13 DE 5





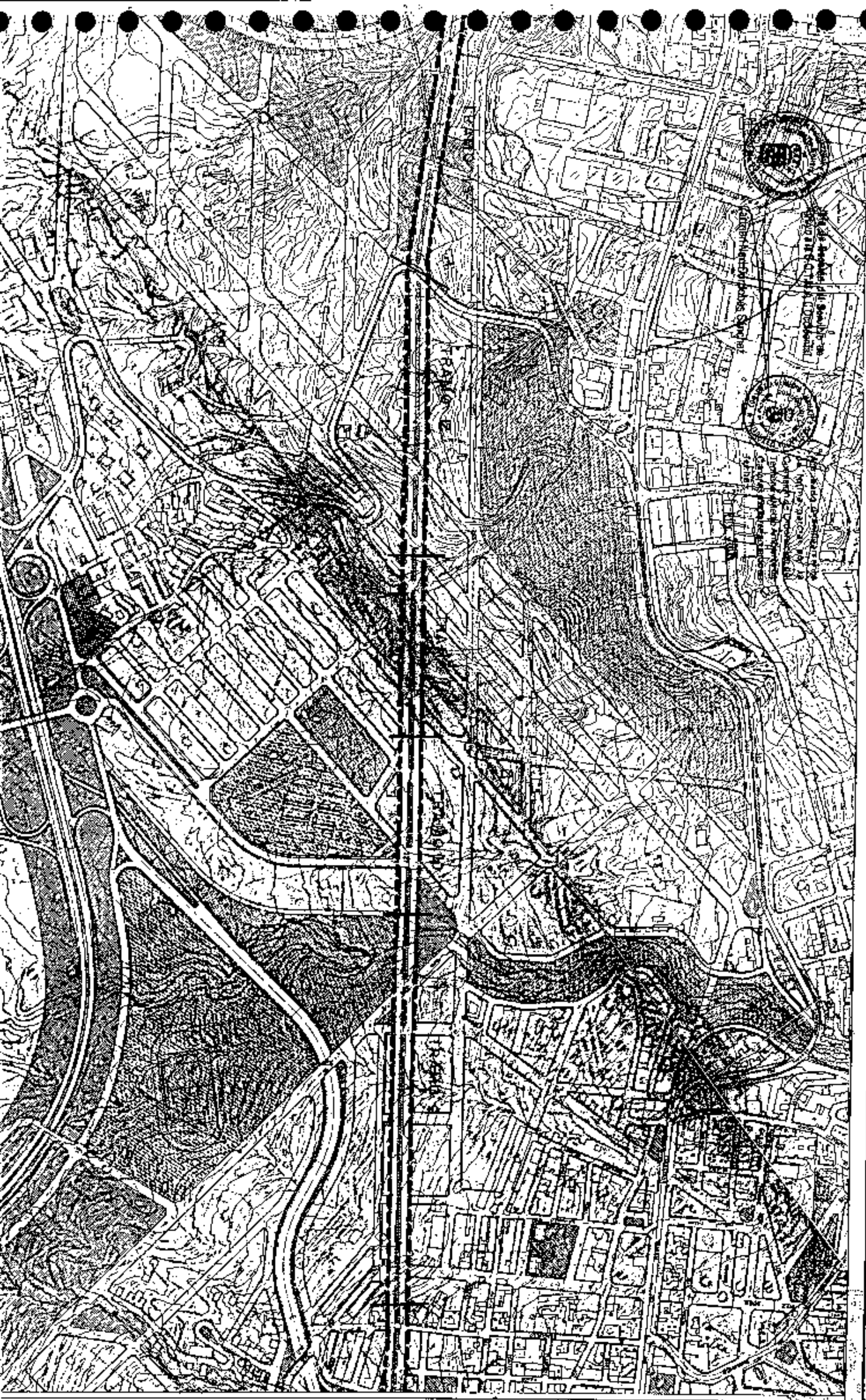
**PLAN GENERAL DE ORDENACION URBANISTICA**

MODIFICACION DEL PGOU-92 Y ADAPTACION BASICA AL DL. 1/2000  
SANTA CRUZ DE TENERIFE MARZO 2003

PLANO : DELIMITACION  
ESCALA : 1/5.000

DESIGNACION:  
EJE SALUD - CHORRILLO

Campos  
SCR.V.5  
Año 1985





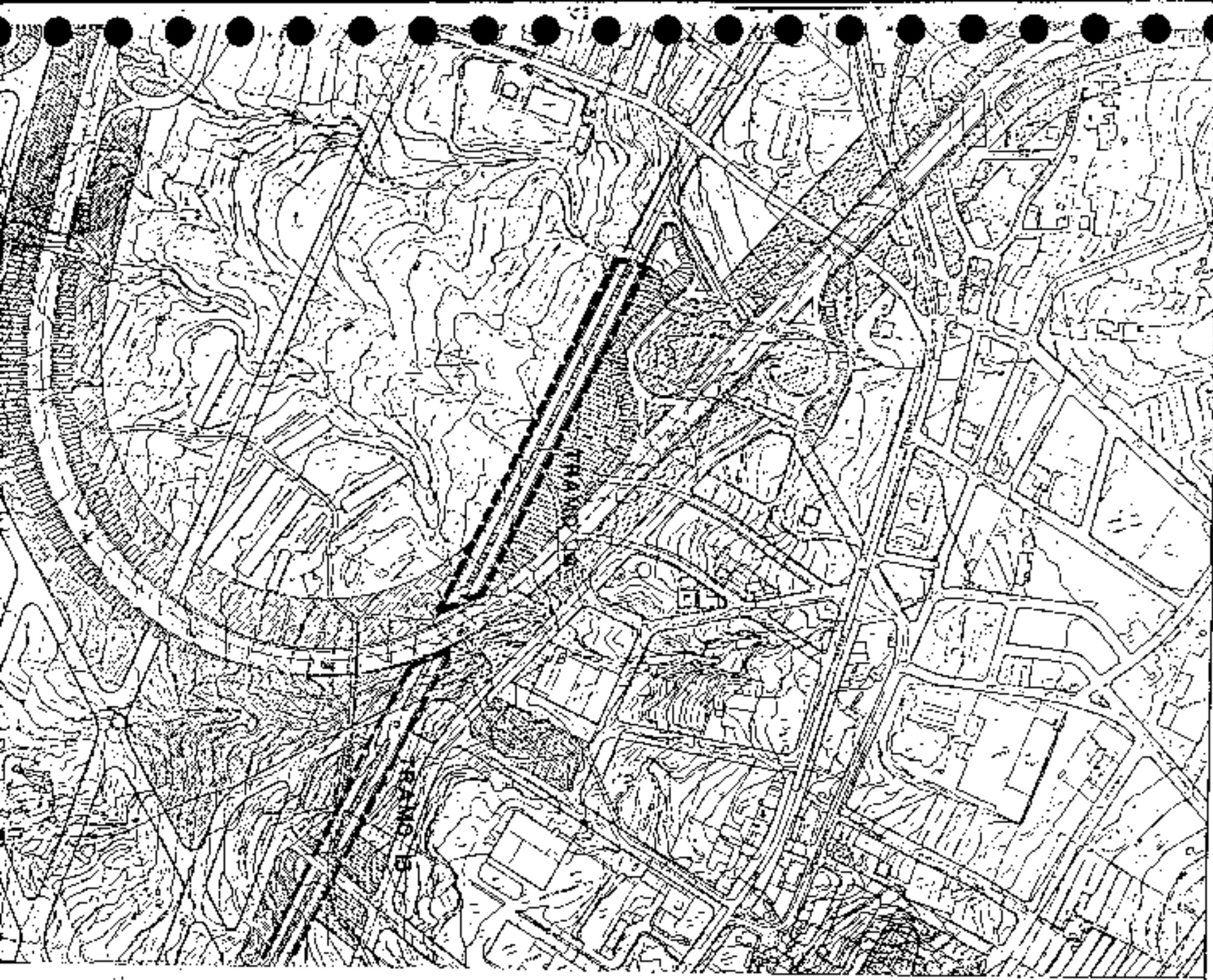
**PLAN GENERAL DE ORDENACION URBANISTICA**

MODIFICACION DEL PGOUZ Y ADAPTACION BASICA AL D.L. 1/2000  
SANTA CRUZ DE TENERIFE MARZO 2003

PLANO : DELIMITACION  
ESCALA : 1/5.000

DESIGNACION :  
EJE SALUD - CHORRILLO

Edificio  
SGRU-5  
R516  
S de S



Aprobado definitivamente  
de forma parcial por la  
Comision de Ordenacion del  
Territorio y Medio Ambiente de  
Canarias por Resolucion de  
fecha: 11 de Mayo 2003



Jefe de Seccion del Servicio de  
Ayuda a la C.O.T.M.A. Occidental  
Carmen Mari Cordoba Sanchez



**PLAN GENERAL DE ORDENACIÓN URBANÍSTICA**



MODIFICACIÓN DEL PGOU-82 Y ADAPTACIÓN BÁSICA AL DL - 1/2000  
 SANTA CRUZ DE TENERIFE MARZO 2003

PLANO : DELIMITACION  
 ESCALA : 1/2.000

DESIGNACION:  
 EJE BARRANCO DEL HIERRO

Edificio  
 SCRVA  
 10/03/03



Jefe de Sección de Barrio de  
 EJE BARRANCO DEL HIERRO  
 Ramiro de Maciabo Sánchez

Aprobado por el Ayuntamiento de Santa Cruz de Tenerife en la Sesión Plena de 10 de Marzo de 2003.

Fecha: 10 de Marzo de 2003



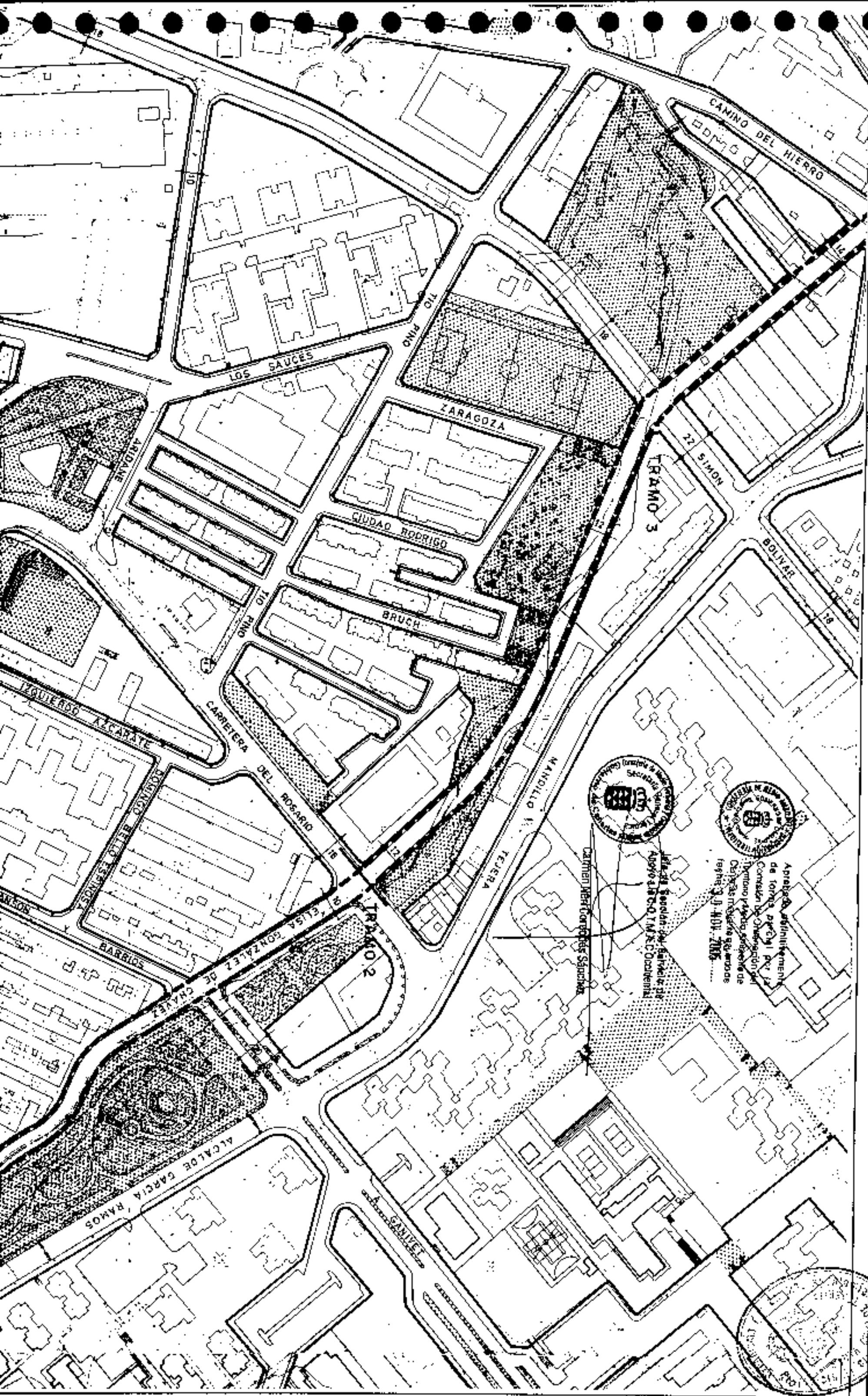
# PLAN GENERAL DE ORDENACION URBANISTICA

MODIFICACION DEL PGOU-92 Y ADAPTACION BASICA AL DL - 1/2000  
SANTA CRUZ DE TENERIFE MARZO 2003

PLANO : DELIMITACION  
ESCALA : 1/2.000

DESIGNACION :  
EJE BARRANCO DEL HIERRO

Código  
SGRV-6  
102.500



Aprobada definitivamente  
de forma preceptiva por la  
Comision de Ordenacion del  
Territorio y Urbanismo del  
Ayuntamiento de Santa Cruz de  
Tenerife el día 11 de Mayo de  
2003.

Acta de Sesión del Ayuntamiento de  
Santa Cruz de Tenerife, de 11 de Mayo de  
2003, en su sesión ordinaria.

Carmen Merino Rodríguez Sacedón





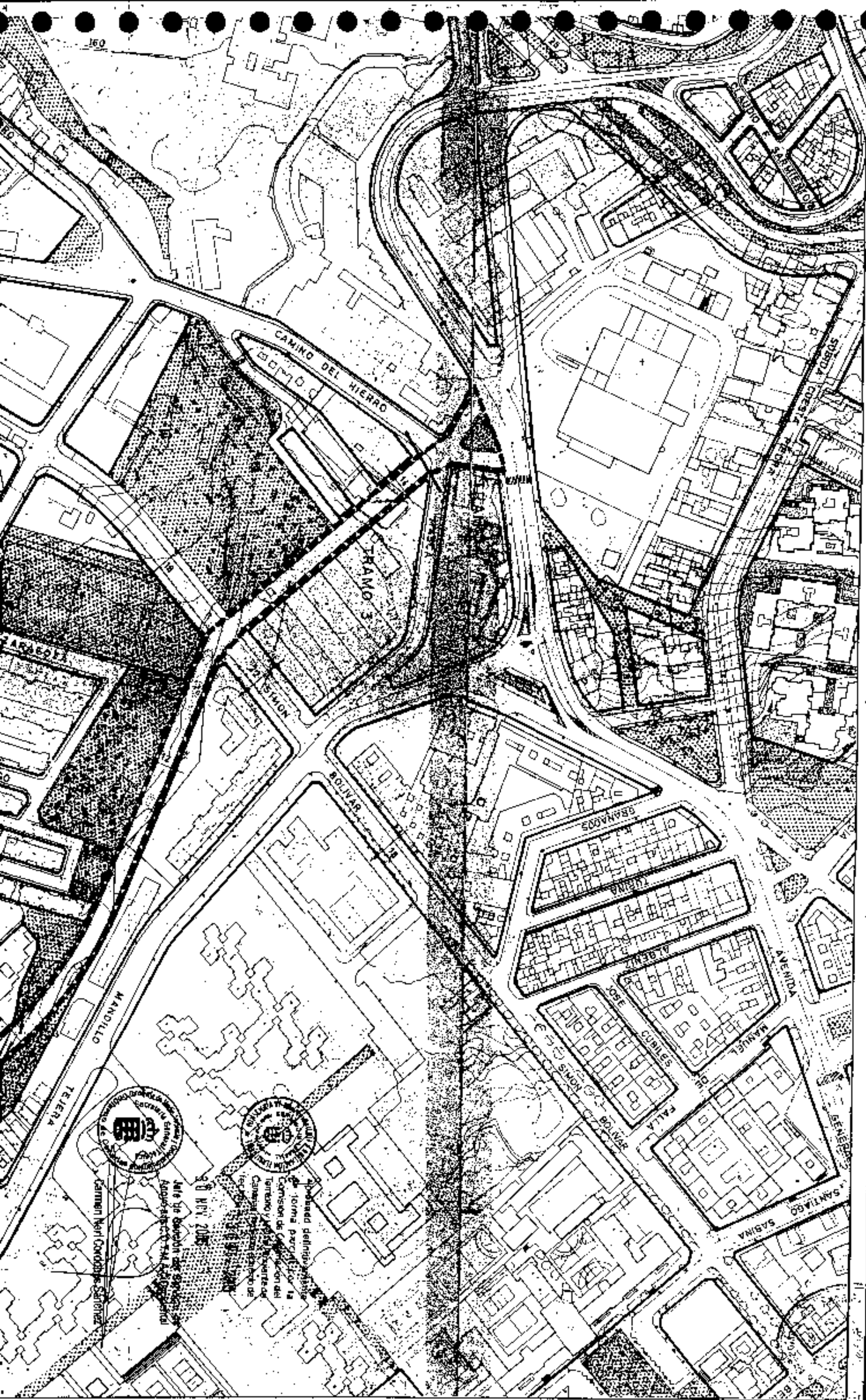
# PLAN GENERAL DE ORDENACION URBANISTICA

MODIFICACION DEL PGOU-92 Y ADAPTACION BASICA AL DL 1/2000  
SANTA CRUZ DE TENERIFE MARZO 2003

PLANO : DELIMITACION  
ESCALA : 1/2.000

DESIGNACION:  
EJE BARRANCO DEL HIERRO

Edificio SGRV-B  
F. Hoja 1/1 de 3



20 NOV 2003  
Mile de Barcelona de 1992  
Aprobado el 10 de marzo de 2003  
Carmen Mari Condado-Sanchez





**PLAN GENERAL DE ORDENACIÓN URBANÍSTICA**  
MODIFICACIÓN DEL PGOU-92 Y ADAPTACIÓN BÁSICA AL DL-1/2000  
SANTA CRUZ DE TENERIFE MARZO 2003

PLANO : DELIMITACION  
ESCALA : 1/5.000

DESIGNACION:  
CARRETERA DEL ROSARIO  
(C-820)

Escudo de España  
SGRU-7  
Hoja  
1 de 4



# PLAN GENERAL DE ORDENACION URBANISTICA

MODIFICACION DEL PGOU-92 Y ADAPTACION BASICA AL DL. 1/2000  
SANTA CRUZ DE TENERIFE MARZO 2003

PLANO : DELIMITACION  
ESCALA : 1/5.000

DESIGNACION:  
CARRETERA DEL ROSARIO  
(C-820)

Código  
SGRV-7  
Hoja  
2 de 4



Aprobado definitivamente  
de forma parcial por la  
Comisión de Ordenación del  
Territorio y Medio Ambiente de  
Carácter Interdepartamental de  
Fecha: 10.10.2003



Jefe de Sección del Servicio de  
Apoyos TIC/DITMA-C Occidental  
Carmen Nera Coridozas Sanchez




**PLAN GENERAL DE ORDENACION URBANISTICA**

MODIFICACION DEL PGOU-82 Y ADAPTACION BASICA AL D.L. 1/2000  
SANTA CRUZ DE TENERIFE MARZO 2003

PLANO : DELIMITACION  
ESCALA : 1/5.000

DESIGNACION:  
CARRETERA DEL ROSARIO  
(C-820)

Código  
SGRY-7  
Hoja 1  
3 de 4



Comunidad Ordenación del  
Territorio y Medio Ambiente de  
Canarias según el artículo 4 de  
la Ley 1/2003



Enrique Nieto Gordaliza Sánchez






# PLAN GENERAL DE ORDENACION URBANISTICA

MODIFICACION DEL PGOU-62 Y ADAPTACION BASICA AL DL - 1/2000  
SANTA CRUZ DE TENERIFE MARZO 2003

PLANO : DELIMITACION  
ESCALA : 1/5.000

DESIGNACION:  
CARRETERA DEL ROSARIO  
(C-820)

Código  
SGRY  
HGO  
4.1.1



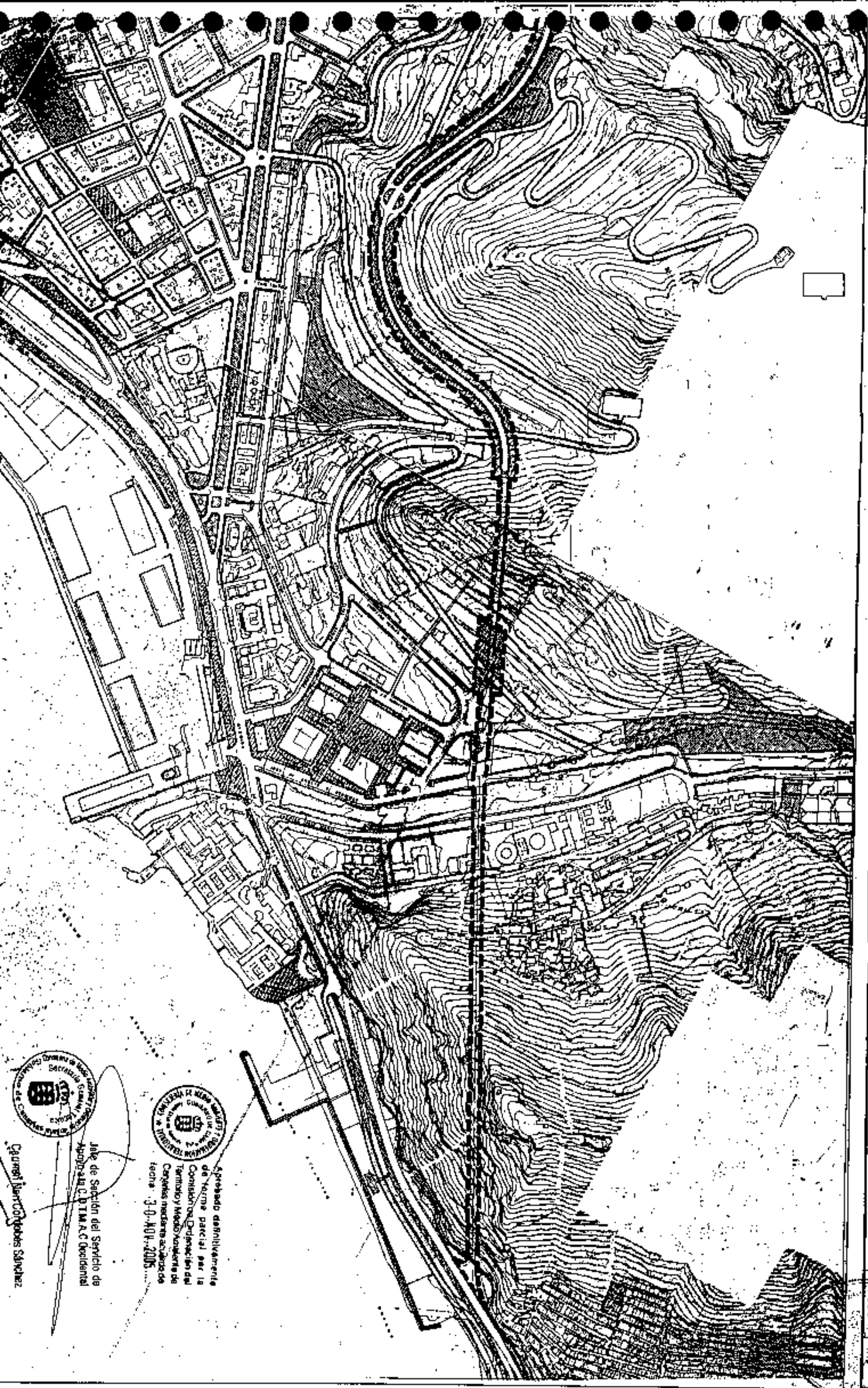


# PLAN GENERAL DE ORDENACION URBANISTICA

MODIFICACION DEL PGOU-82 Y ADAPTACION BASICA AL DL. 1/2000  
SANTA CRUZ DE TENERIFE MARZO 2003

PLANO : DELIMITACION  
ESCALA : 1/5.000

DESIGNACION :  
VIA DE CORNISA



Aprobado definitivamente  
de forma parcial por la  
Comision de Ordenacion del  
Terminio y Medio Ambiente de  
Canarias mediante acuerdo de  
fecha : 3-0-2003.



Jefe de Seccion del Servicio de  
Aprobacion C.P.T.M.A.C Occidental  
Guerni Nieto Cortadoles Sanchez



# PLAN GENERAL DE ORDENACION URBANISTICA

MODIFICACION DEL PGOU-82 Y ADAPTACION BASICA AL DL. 1/2000  
SANTA CRUZ DE TENERIFE MARZO 2003

PLANO : DELIMITACION  
ESCALA : 1/5.000

DESIGNACION:  
VIA DE CORNISA



Aprobado definitivamente  
de forma definitiva por  
la Comisión de Ordenación del  
Territorio y Medio Ambiente de  
Las Islas Canarias en sesión  
celebrada el día 14 de  
enero de 2003.

Escala: 1/5.000  
Hoja: 2 de 2  
S. Cruz de Tenerife



# PLAN GENERAL DE ORDENACION URBANISTICA

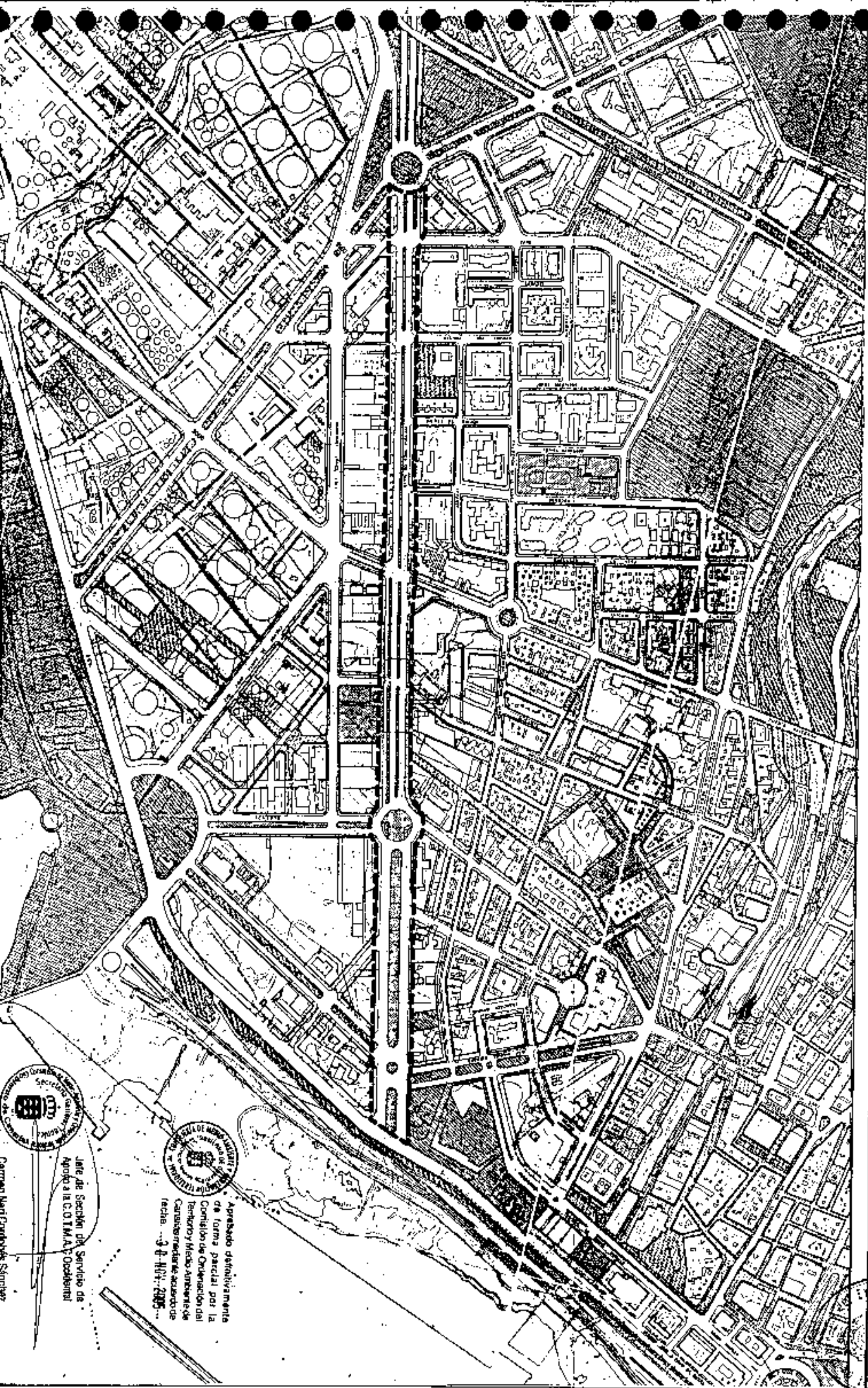
MODIFICACION DEL PGOU-92 Y ADAPTACION BASICA AL DL-1/2000  
SANTA CRUZ DE TENERIFE

MARZO 2003

PLANO 3: DELIMITACION

DESIGNACION:  
AVENIDA 3 DE MAYO

Edifici  
SGRY-9  
Folios  
1583



Aprobado definitivamente  
de forma parcial por la  
Comision de Ordenacion del  
Territorio y Medio Ambiente de  
Caracter Intersectorial, acordado de  
fecha: 3 de Mayo 2005



Jefe de Seccion de Servicio de  
Apoyo a la C.O.T.M.A.P. Occidental

German Mari Fernandez Sanchez



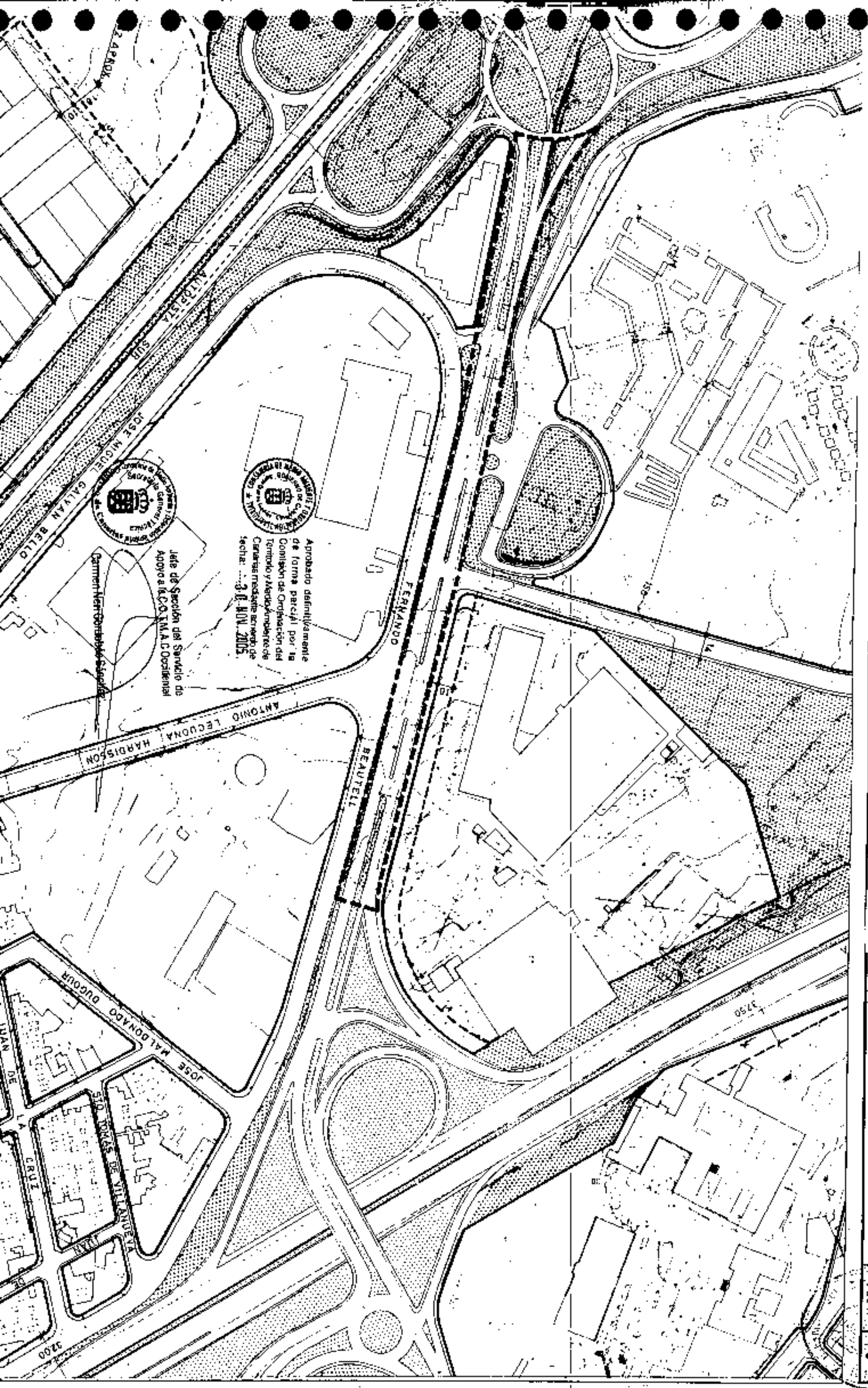

# PLAN GENERAL DE ORDENACION URBANISTICA

MODIFICACION DEL PGOU-92 Y ADAPTACION BASICA AL DL - 1/2000  
SANTA CRUZ DE TENERIFE MARZO 2003

PLANO : DELIMITACION  
ESCALA : 1/2.000

DESIGNACION :  
ENLACE MERCATENERIFE - TF-5

Edificio	SGRV-10
Hoja	10
De	del



Aprobado definitivamente  
de forma parcel por la  
Comision de Ordenacion del  
Termino y Medio Ambiente de  
Carateras mediante acuerdo de  
fecha: ... 30 NOV. 2005.



Jefe de Seccion del Servicio de  
Apoyo a I.C.O. T.M.A.C. Occidental

Garmen Herrero Gonzalez



**PLAN GENERAL DE ORDENACION URBANISTICA**

MODIFICACION DEL PGOU-92 Y ADAPTACION BASICA AL DL. 1/2000  
SANTA CRUZ DE TENERIFE MARZO 2003

PLANO : DELIMITACION  
ESCALA : 1/2.000

DESIGNACION:  
CARRETERA GENERAL DEL  
NORTE (C-822)

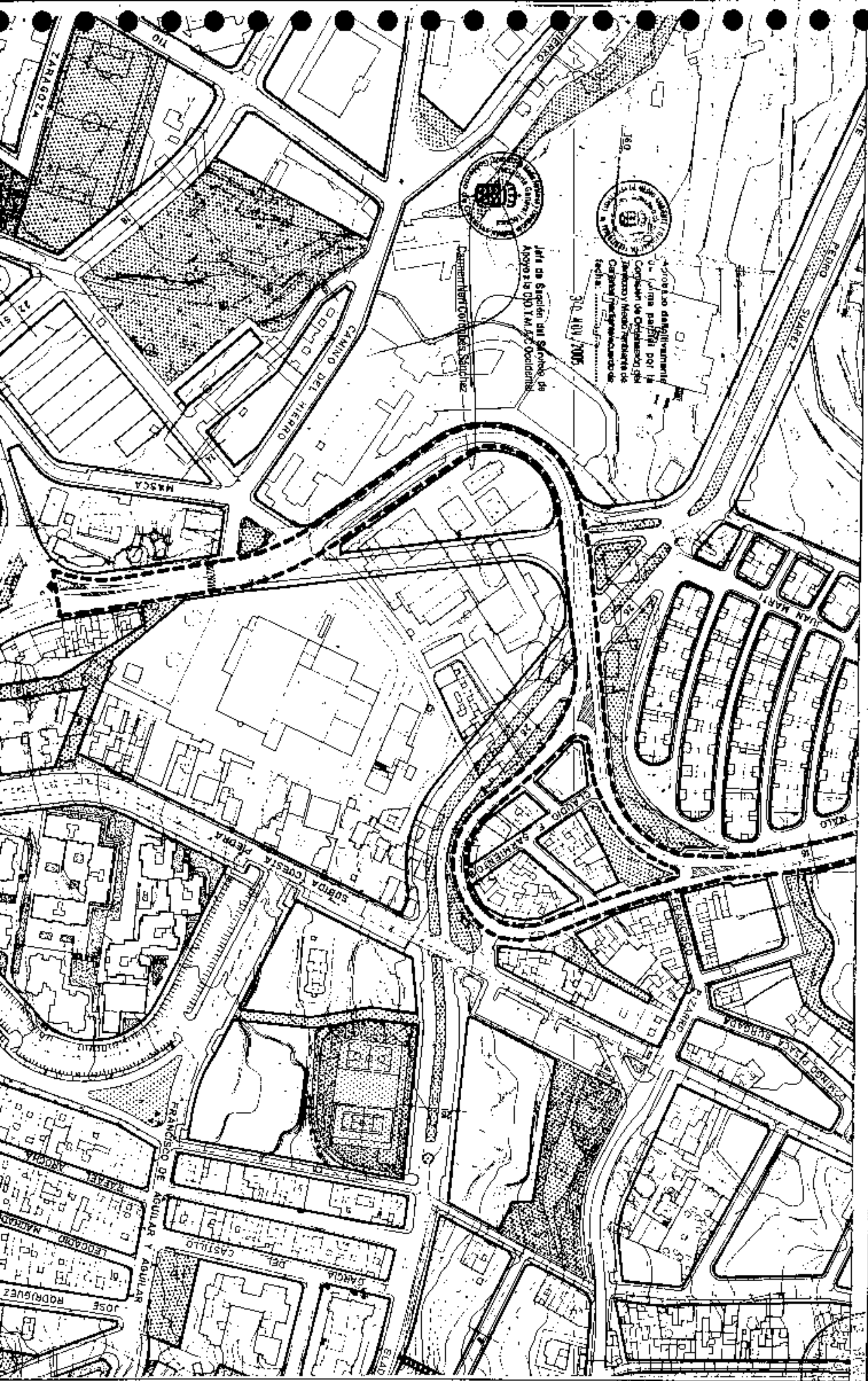
Código:  
SGRV-11  
Hoja:  
1 de 21



Proyecto desarrollado por el Ayuntamiento de Santa Cruz de Tenerife en el marco del Plan General de Ordenación Urbana de Santa Cruz de Tenerife, aprobado por el Ayuntamiento de Santa Cruz de Tenerife el día 30 de Noviembre de 2005.

Jeft de Gestión del Suroeste de  
Apropiada OJO T.M. Occidental

Carretera General del Norte, Santa Cruz










**PLAN GENERAL DE ORDENACION URBANISTICA**

MODIFICACION DEL PGOU-92 Y ADAPTACION BASICA AL DE - 1/2000  
SANTA CRUZ DE TENERIFE MARZO 2003

PLANO : DELIMITACION  
ESCALA : 1/5.000

DESIGNACION:  
EJE AVENIDA VENEZUELA /  
BENITO PEREZ ARMAS

Asigra, S.  
SGRY-12  
Lda 1





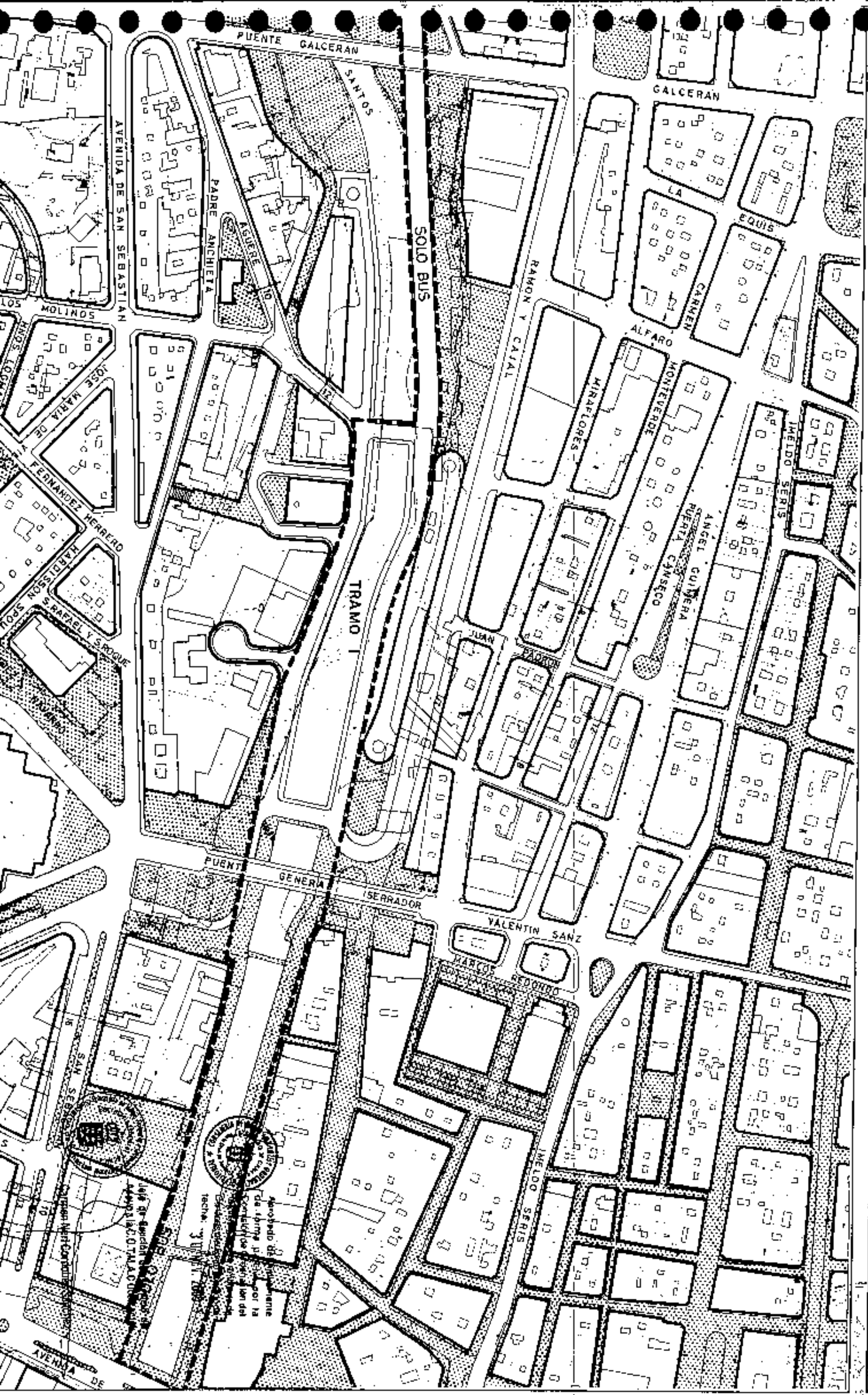
**PLAN GENERAL DE ORDENACION URBANISTICA**

MODIFICACION DEL P.G.O.U.-82 Y ADAPTACION BASICA AL D.L. 1/2000  
SANTA CRUZ DE TENERIFE MARZO 2003

PLANO : DELIMITACION  
ESCALA : 1/2.000

DESIGNACION:  
EJE BARRANCO DE SANTOS

CADRE  
SGRV-13  
F. Hoja  
11 de 23



Proyecto de urbanismo  
de Santa Cruz de Tenerife  
por la  
Comunidad de vecinos  
del barrio de Santos  
Fecha: 30/03/2003

Leite de Avenida de San Sebastian  
ANEXO 10/11/2003



# PLAN GENERAL DE ORDENACION URBANISTICA

MODIFICACION DEL PGOU-92 Y ADAPTACION BASICA AL DL - 1/2000  
SANTA CRUZ DE TENERIFE MARZO 2003

PLANO : DELIMITACION  
ESCALA : 1/2.000

DESIGNACION:  
EJE BARRANCO DE SANTOS



Procedido de firmamento  
de Jefe de Sección por la  
Sección de Ordenación del  
Territorio y Medio Ambiente del  
Ayuntamiento de Santa Cruz de Tenerife  
Fecha: 31 de Mayo 2003



Jefe de Sección del Servicio de  
Ordenación del Territorio y Medio Ambiente  
del Ayuntamiento de Santa Cruz de Tenerife  
Fecha: 31 de Mayo 2003

Edificio  
S.C.R.V. - 13  
C/ Riba  
n.º 24.3



# PLAN GENERAL DE ORDENACION URBANISTICA

MODIFICACION DEL PGOU-92 Y ADAPTACION BASICA AL DL-1/2000  
SANTA CRUZ DE TENERIFE MARZO 2003

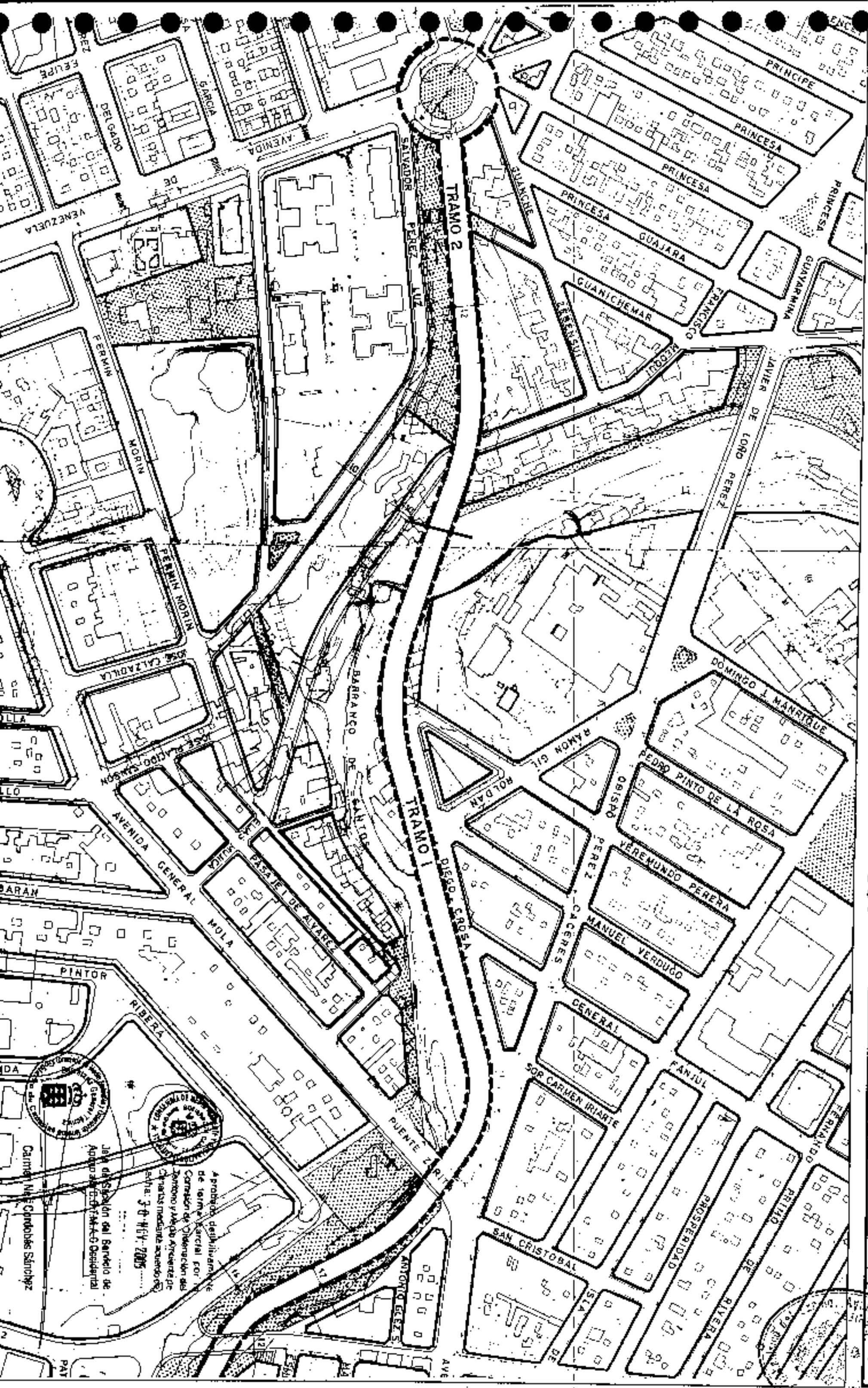
PLANO : DELIMITACION

ESCALA : 1/2.000

DESIGNACION :

EJE BARRANCO DE SANTOS

Código SGRV 1303  
30/03/2003



APROBADO DESTILANDO  
de forma parcial por  
Comisión de Ordenación del  
Territorio y Medio Ambiente de  
Canarias mediante acuerdo de  
fecha: 30-11-2003

Junta de Gestión del Barrio de  
Andrés de Cádiz (C-14-05) Descentralizado

Carmen M.ª Córdoba Sánchez






**PLAN GENERAL DE ORDENACION URBANISTICA**

MODIFICACION DEL PGOU-92 Y ADAPTACION BASICAL DL - 1/2000  
SANTA CRUZ DE TENERIFE MARZO 2005

PLANO : DELIMITACION  
ESCALA : 1/5.000

DESIGNACION:  
C/ PANAMA / FUENTES GARCIA

Código SGRV 14  
Hoja 1 de 1



Junta Directiva del Servicio de  
Aprobación C.T.M.A.C. Occidental



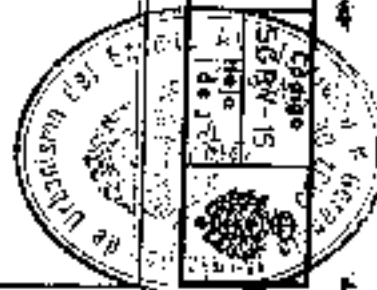


# PLAN GENERAL DE ORDENACION URBANISTICA

MODIFICACION DEL PGOU-82 Y ADAPTACION BASICAL DL - 1/2000  
SANTA CRUZ DE TENERIFE MARZO 2003

PLANO : DELIMITACION  
ESCALA : 1/2.000

DESIGNACION:  
CARRETERA DE LOS CAMPITOS






# PLAN GENERAL DE ORDENACIÓN URBANÍSTICA

MODIFICACIÓN DEL PGOU-92 Y ADAPTACIÓN BÁSICA AL DL. 1/2000  
SANTA CRUZ DE TENERIFE MARZO 2003

PLANO : DELIMITACION  
ESCALA : 1/5.000

DESIGNACION:  
RAMBLA POLIGONO EL  
ROSARIO

Cádiz  
SGRY 95  
Hoja  
1 de 2



Ayuntamiento de Santa Cruz de Tenerife  
Departamento de Urbanismo y Obras Públicas  
Servicio de Urbanismo y Ordenación del Territorio




**PLAN GENERAL DE ORDENACION URBANISTICA**  
MODIFICACION DEL PGOU-92 Y ADAPTACION BASICA AL DL. 1/2000  
SANTA CRUZ DE TENERIFE  
MARZO 2003

PLANO : DELIMITACION  
ESCALA : 1/5.000

DESIGNACION:  
RAMBLA POLIGONO EL  
ROSARIO

Código  
SGRY-15  
Hoja  
2 de 2



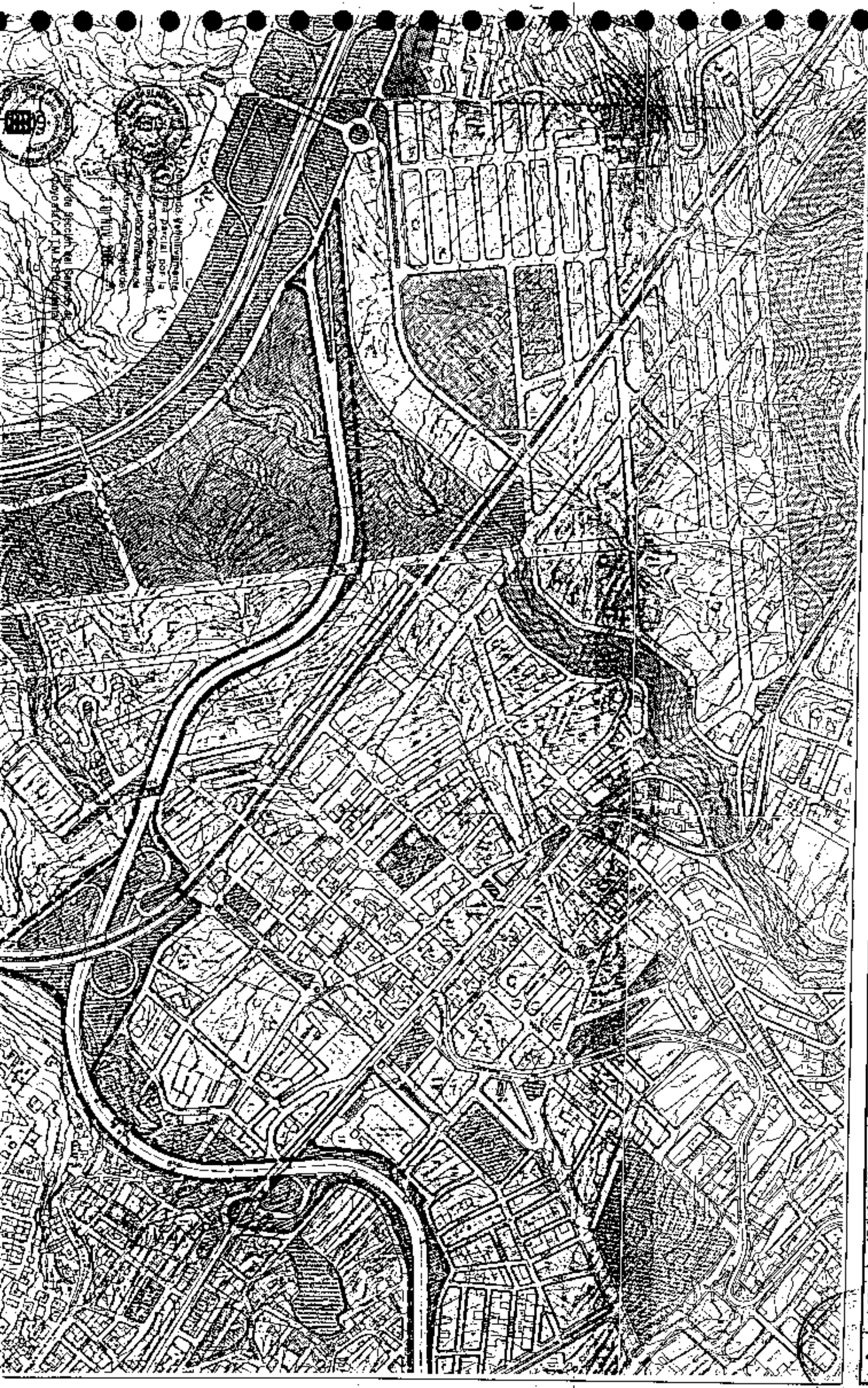


**PLAN GENERAL DE ORDENACION URBANISTICA**  
MODIFICACION DEL PGOU-82 Y ADAPTACION BASICA AL DL. 1/2000  
SANTA CRUZ DE TENERIFE MARZO 2003

PLANO : DELIMITACION  
ESCALA : 1/5.000

DESIGNACION:  
EJE SANTA MARIA DEL MAR -  
CHUMBERAS. Tramo Municipal

Código:  
SGRV-17  
Hoja  
1 de 2



Mapa de Gestión del Suelo  
para parcelar por la  
ordenación urbanística  
de las zonas urbanas  
de Santa Cruz de Tenerife  
Código: SGUV-17  
Hoja 1 de 2




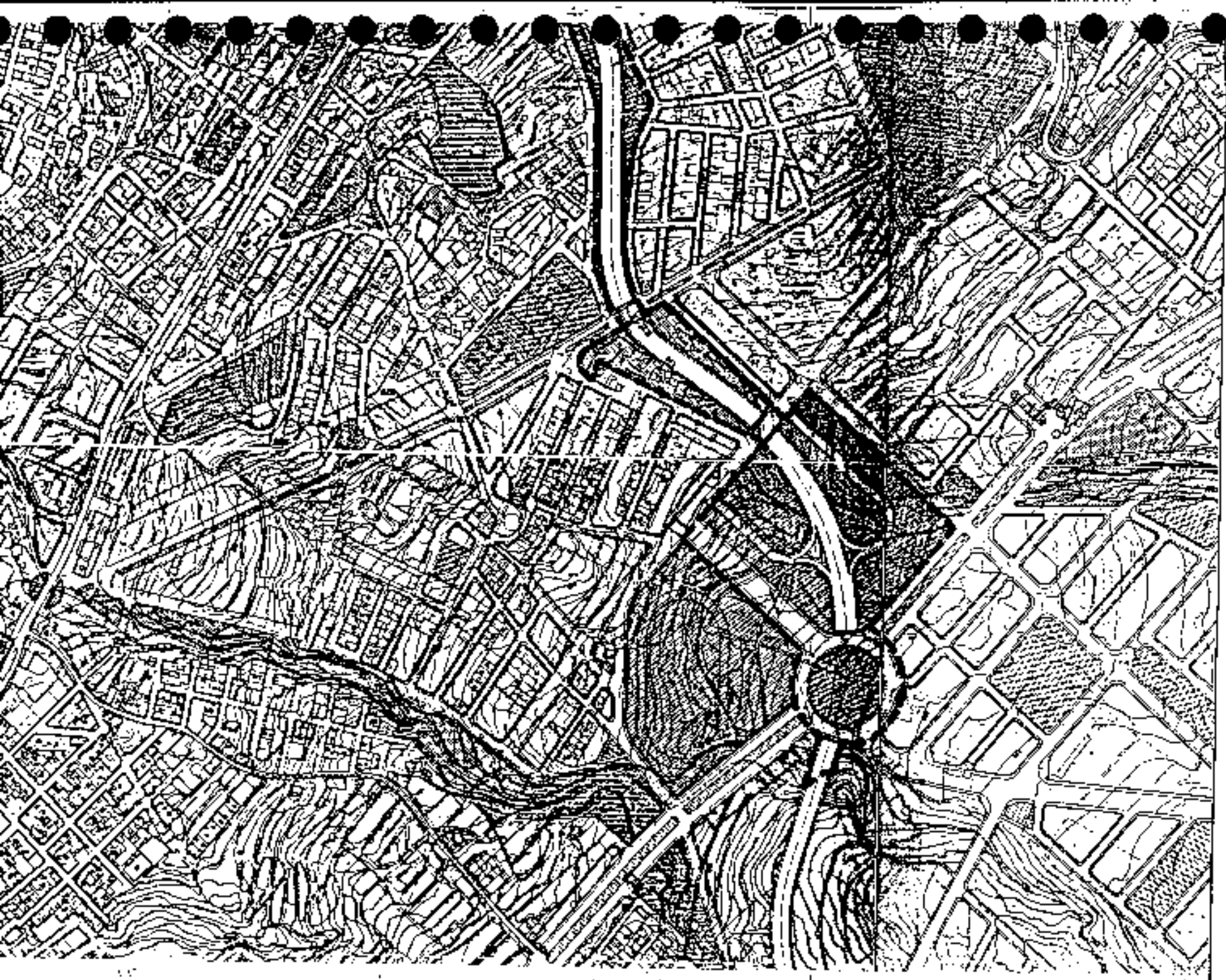
# PLAN GENERAL DE ORDENACION URBANISTICA

MODIFICACION DEL PGOU-92 Y ADAPTACION BASICA AL DL. 1/2000  
 SANTA CRUZ DE TENERIFE MARZO 2003

PLANO : DELIMITACION  
 ESCALA : 1/5.000

DESIGNACION:  
 EJE SIO. MA DEL MAR-CHUM -  
 BERAS. Tramo Poligono El Rosario

Código	SGRV
Región	1
Subregión	1



Aprobada definitivamente  
 de forma parcial por la  
 Comisión de Ordenación del  
 Territorio y Medio Ambiente de  
 Canarias mediante acuerdo de  
 fecha: ... 3.0.XIII.2003.



Aprobada definitivamente  
 de forma parcial por la  
 Comisión de Ordenación del  
 Territorio y Medio Ambiente de  
 Canarias mediante acuerdo de  
 fecha: ... 3.0.XIII.2003.

Carment Martínez González Salmerón




**PLAN GENERAL DE ORDENACION URBANISTICA**  
 MODIFICACION DEL P.G.O.U.-92 Y ADAPTACION BASICA AL DL - 1/2000  
**SANTA CRUZ DE TENERIFE**      **MARZO 2003**

PLANO : DELIMITACION  
 ESCALA : 1/5.000

DESIGNACION:  
**EJE AÑAZA - MERCATENERIFE**

Código  
 SGRY 18  
 Hija de  
 1.º



Aprobado definitivamente  
 de forma parcial por el J.R.  
 Consejo de Ordenación del  
 Territorio y Medio Ambiente de  
 Canarias mediante resolución de  
 fecha: 30 JUN 2003



Jefe de Sección del Servicio de  
 Apoyo al C.O.T.M.A.A. de Tenerife

Carmen Mari Corcobés Sánchez





# PLAN GENERAL DE ORDENACION URBANISTICA

MODIFICACION DEL PGOU 92 Y ADAPTACION BASICA AL DL - 1/2000

SANTA CRUZ DE TENERIFE

MARZO 2003

PLANO : DELIMITACION

ESCALA : 1/ 5.000

DESIGNACION :

EJE ANAZA - MERCATENERIFE

Tramo Anaza

Escalas  
SCRV-18  
Hoja 2  
de 2



Adoptado definitivamente  
por el Ayuntamiento de Santa Cruz de Tenerife  
en una sesión de la Comisión de Ordenación del Territorio y Medio Ambiente de  
Carácter Interdepartamental  
fecha: 30 NOV 2003



Este Plan ha sido aprobado por el Ayuntamiento de Santa Cruz de Tenerife en una sesión de la Comisión de Ordenación del Territorio y Medio Ambiente de Carácter Interdepartamental  
fecha: 30 NOV 2003

Firmado por el Sr. Carlos Sánchez