


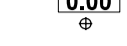





-  ÁMBITO DEL CONJUNTO HISTÓRICO "EL TOSCAL"
-  VIARIO
-  ZONA PEATONAL
-  RASANTES
-  NUMERO DE MANZANA

PLAN ESPECIAL DE PROTECCIÓN
"EL TOSCAL"

DOCUMENTO DE ABRIL 2017

PLANO:

ALINEACIONES Y RASANTES

ESCALA:
1/1000

ORDENACIÓN

O-7

SERVICIO DE PLANEAMIENTO Y GESTIÓN
ÁREA DE GOBIERNO DE PLANEACIÓN DEL TERRITORIO Y MEDIO AMBIENTE
GERENCIA MUNICIPAL DE URBANISMO
EXCMO. AYUNTAMIENTO DE SANTA CRUZ DE TENERIFE

ARCHIVO: