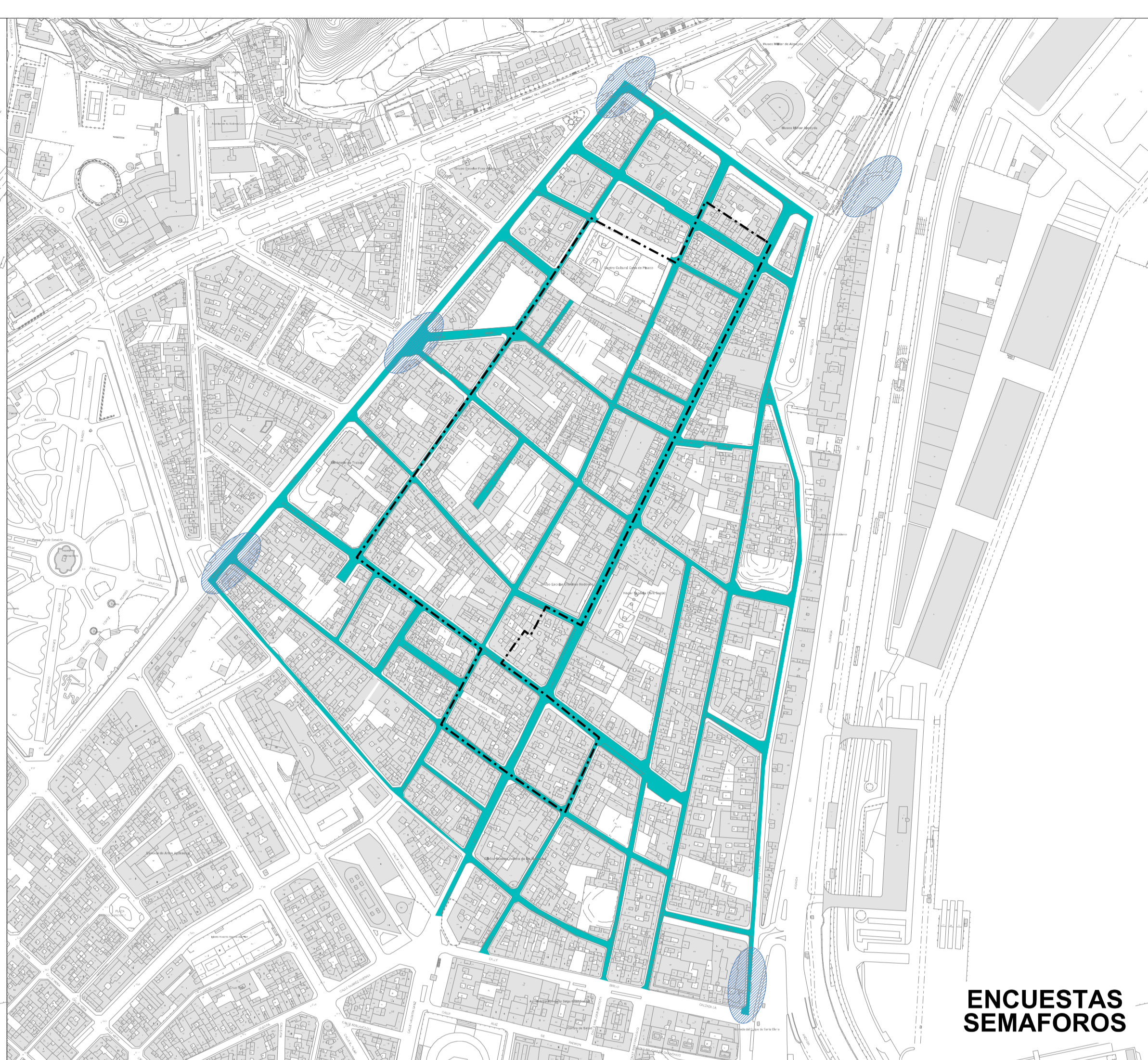
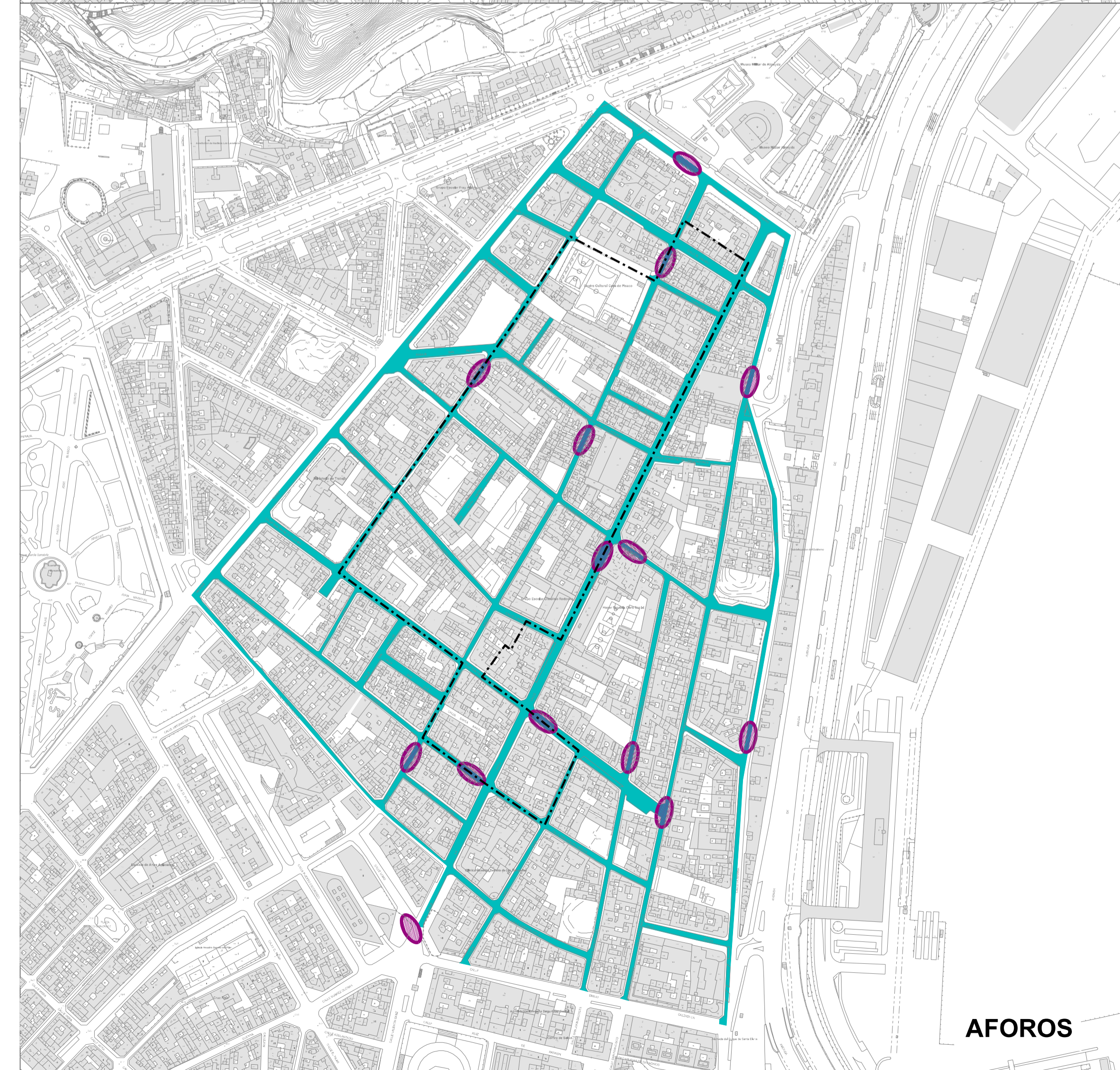


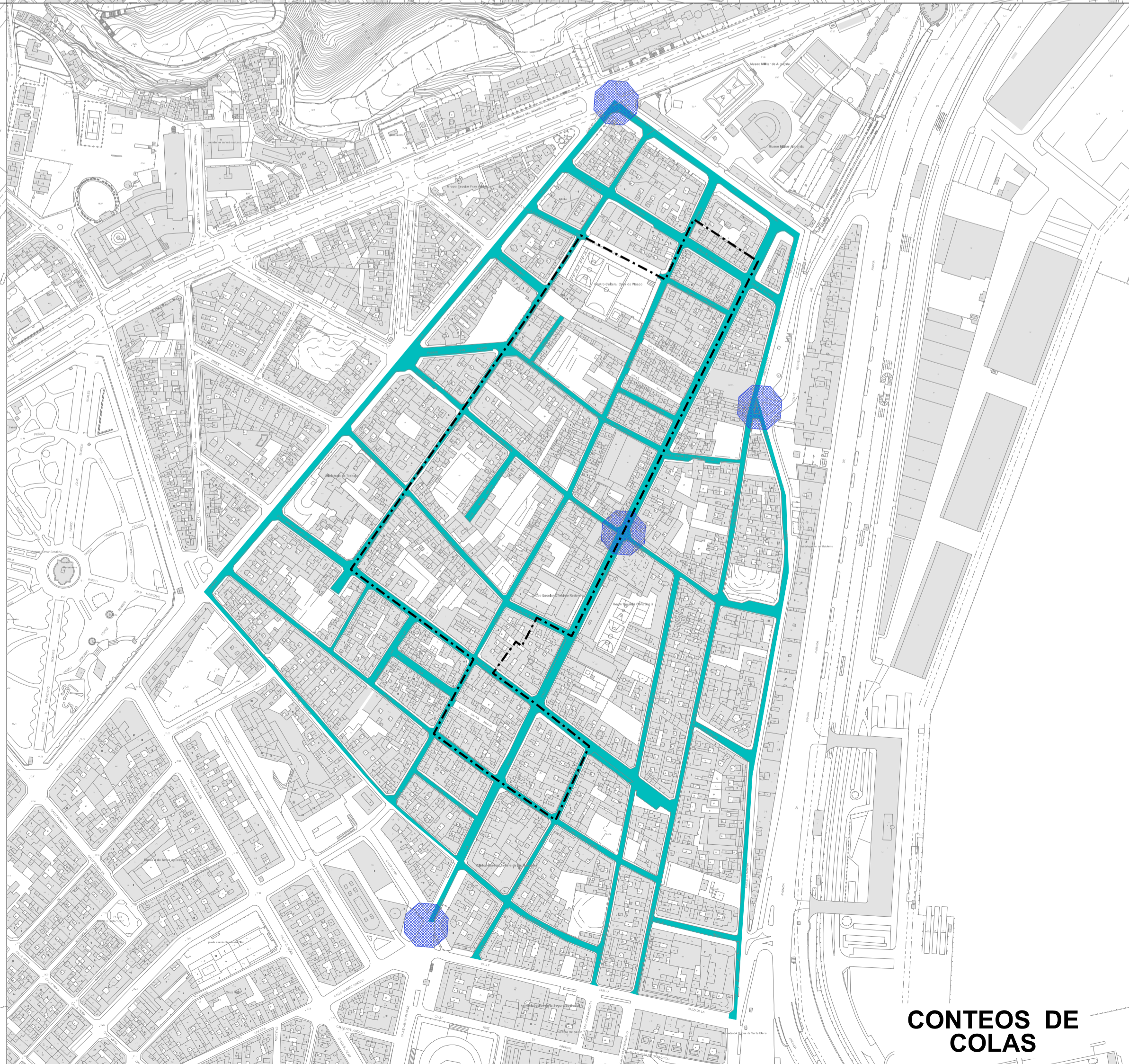
**CONTEO  
(Aforos direccionales)**



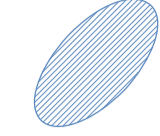



**ENCUESTAS  
SEMAFOROS**



**AFOROS**



**CONTEOS DE  
COLAS**

- ÁMBITO DEL CONJUNTO HISTÓRICO "EL TOSCAL"
-  ENCUESTAS SEMAFORO
-  AFOROS
-  CONTEOS (Aforos direccionales)
-  CONTEO DE COLAS

DOCUMENTO DE ABRIL 2017

PLANO: **PARTE A : MOVILIDAD  
DIAGNOSTICO  
Trabajo de Campo**

**SERVICIO DE PLANEAMIENTO Y GESTIÓN**  
ÁREA DE GOBIERNO DE PLANEACIÓN DEL TERRITORIO Y MEDIO AMBIENTE  
 GERENCIA MUNICIPAL DE URBANISMO  
 EXCMO. AYUNTAMIENTO DE SANTA CRUZ DE TENERIFE

ESCALA:  
1:3000

INFORMACIÓN  
MOVILIDAD

**IM-8**

  
 Santa Cruz de Tenerife  
 AYUNTAMIENTO