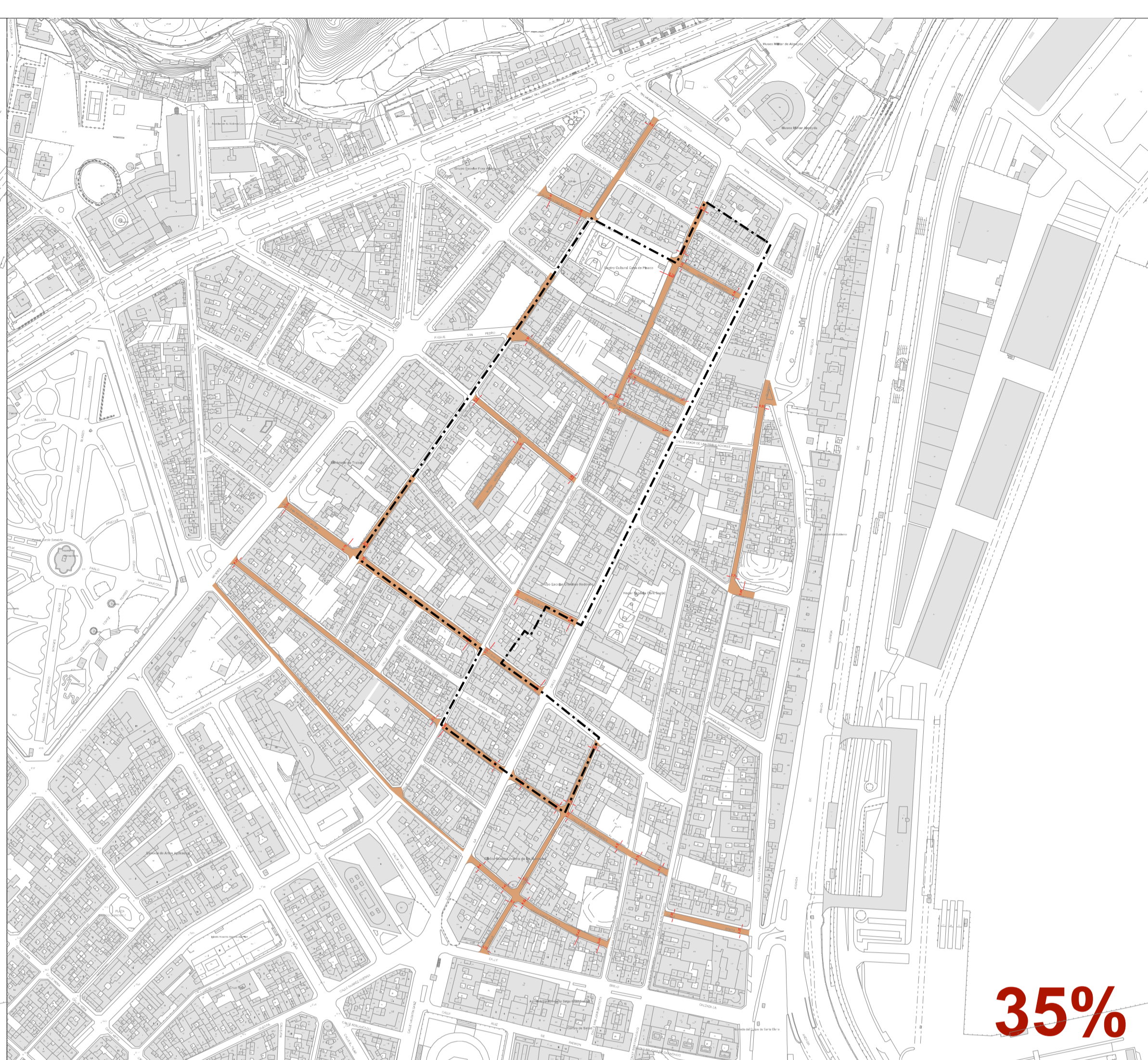
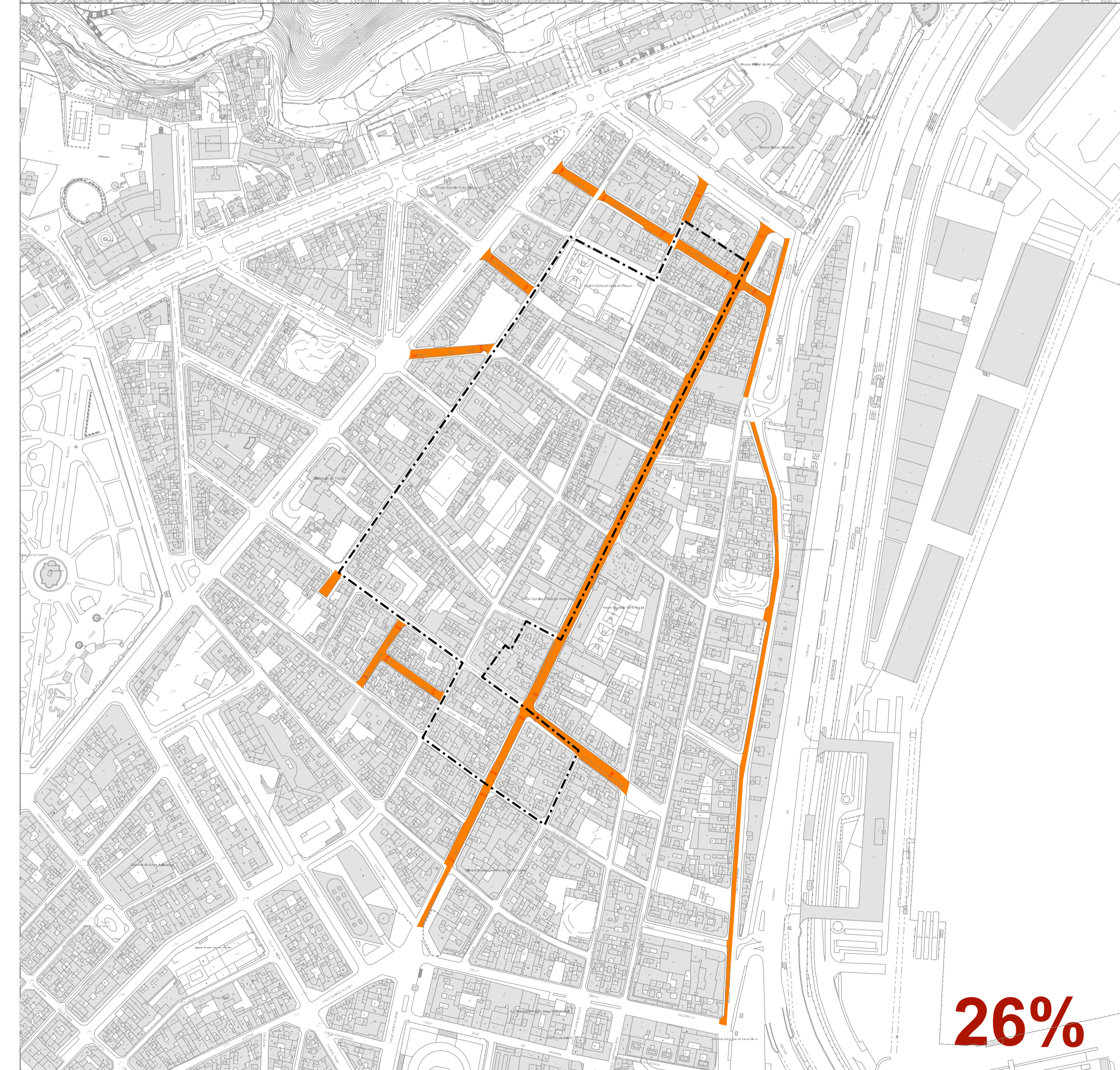


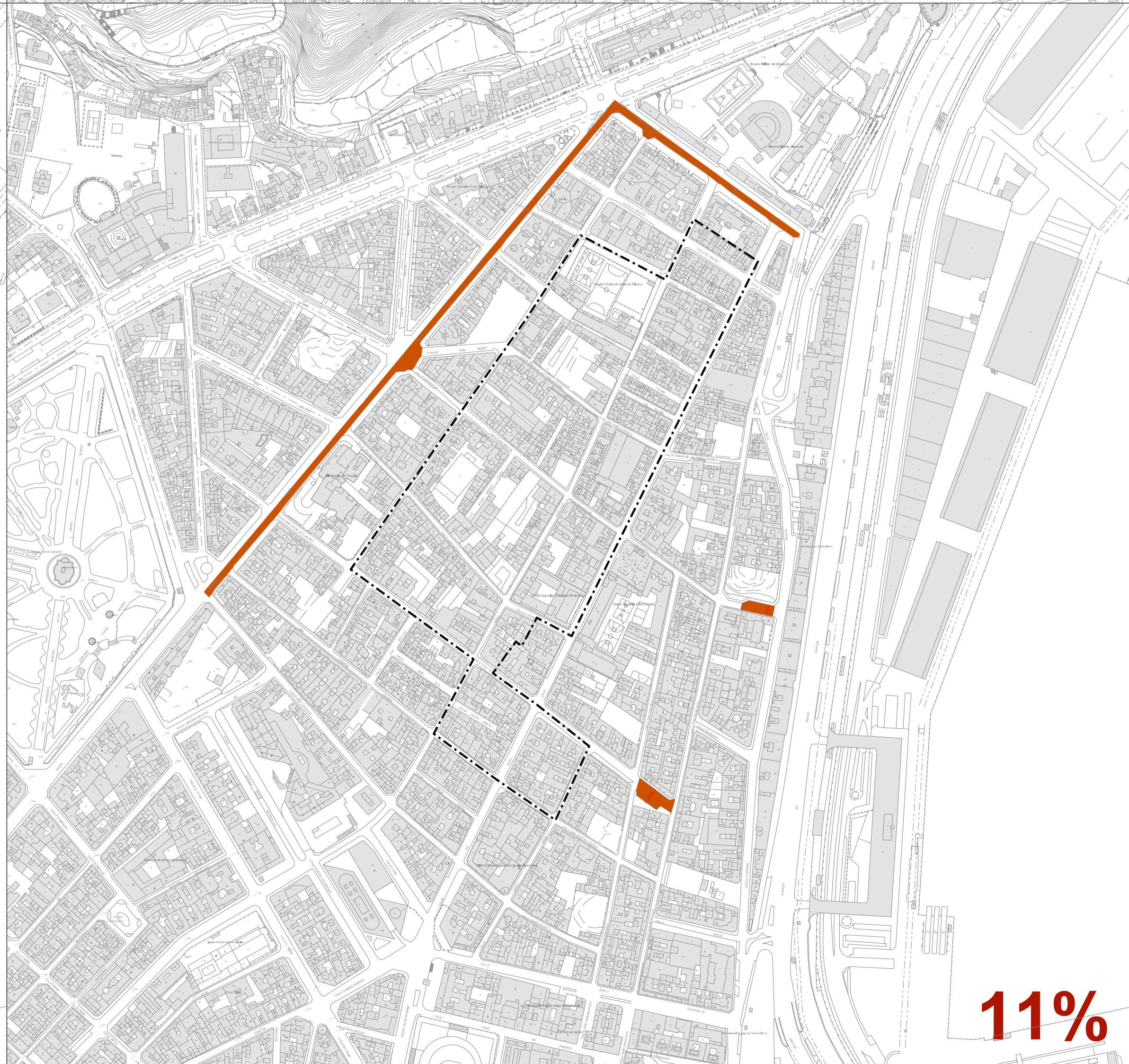
28%



35%



26%



11%

- ÁMBITO DEL CONJUNTO HISTÓRICO "EL TOSCAL"
- MENOR DE 4.00m (1.906,42m)
- DE 4.00 A 6.00m (2.506,90m)
- DE 6.00 A 8.00m (1.893,52m)
- MAYOR DE 8.00m (787,22m)

DOCUMENTO DE ABRIL 2017

PLANO: **PARTE A : MOVILIDAD**
RED VIARIA
 Espacio para el tráfico rodado

ESCALA:
1:3000

SERVICIO DE PLANEAMIENTO Y GESTIÓN
 ÁREA DE GOBIERNO DE PLANEACIÓN DEL TERRITORIO Y MEDIO AMBIENTE
 GERENCIA MUNICIPAL DE URBANISMO
 EXCMO. AYUNTAMIENTO DE SANTA CRUZ DE TENERIFE

ARCHIVO: