










Nº MÁXIMO DE PLANTAS	RETRANQUEOS A LIMITE ZONA	RASANTE
A1 - 1 PLANTA (4M)	0 M	LA EXISTENTE
A2 - 1 PLANTA (4M)	0 M	LA EXISTENTE
C - 1 PLANTA (4M)	5 M A AV. MARÍTIMA	LA EXISTENTE
D - RESULTANTES AUDITORIO EJECUTADO	RESULTANTES AUDITORIO YA EJECUTADO	LA EXISTENTE
E - RESULTANTES EDIFICACIÓN EJECUTADA	0 M	LA EXISTENTE
F - 1 PLANTA (4M)	0 M	LA EXISTENTE
G - 1 PLANTA (4M)	5 M LINDERO A1	LA EXISTENTE
H - 2 PLANTAS (8M)	5 M BORDE SUPERIOR TALUD	LA EXISTENTE
J - 1 PLANTA (4M)	50 M ENTRE EDIFICACIONES, 0M A LINDEROS	LA EXISTENTE
K - 1 PLANTA (4M)	5 M	LA EXISTENTE
L - 0 PLANTAS	0 M	LA EXISTENTE

 Plan Territorial Especial de I. del Tren del Sur APROBADO
 Plan Territorial Especial del S. Viario del Área Metropolitana APROBADO

 LIMITE PLAN ESPECIAL
 DESLINDE M-T
 LÍMITE DESAFECTACIÓN A. PORTUARIA
 LÍMITE SERVIDUMBRE DESAFECTACIÓN A. PORTUARIA
 Área No ordenada por el Plan Especial Dentro del Ambito 4.4.6. Avenida de la Constitución Actuación de Ejecución S.G. (AESG) Sistema General de Espacios Libres - Plaza (PZ)



T. A. U. C., S. L.
 ARQUITECTOS:
 RUBENS HENRIQUEZ HERNANDEZ
 RUBEN HENRIQUEZ GUIMERA
 C/JUAN PALONSO RODRIGUEZ N°43
 SANTA CRUZ DE TENERIFE 38004
 TELF: 24 19 96
 touc@coactfe.org
 FIRMA:

MODIFICACION PLAN ESPECIAL PARQUE MARITIMO	
MUNICIPIO: S/C DE TENERIFE PROPIETARIO: PARQUE MARITIMO SANTA CRUZ, S.A.	ALINEACIONES Y R.
ESCALA: 1/500 FECHA: MARZO 2018	PLANO: DE ORDENACION 4