

Ámbito Ordenado: Playa de Charcos
14.511 m²

Parcela 1: Playa de Charcos
Uso: Espacios Libres Públicos / Paseos y Plazas / Playa /







Parcela 2: Comunitaria Deportiva
Uso: Comunitario / Deportivo

Modificación del Plan Especial del Puerto de Santa Cruz de Tenerife: Litoral de Valleseco

VI. PLANOS DE ORDENACIÓN
2. Ámbito Ordenado

2.3

e 1:1800
Definición de Parcelas_Usos

-  Ámbito Playa de Charcos
-  Viario
PTEO Sistema Viario del Área Metropolitana de Tenerife
-  Sistema General Viario
-  Espacio Libre de Protección del Viario
-  Zona de Relación / Movilidad Peatonal
- 1  Zona de Paseo, Recreativa y Baño
- 2  Comunitaria Deportiva
-  Ámbito de Movimiento de la Delimitación Parcelaria 4 m