







Modificación del Plan Especial del Puerto de Santa Cruz de Tenerife: Litoral de Valleseco

VI. PLANOS DE ORDENACIÓN
2. Ámbito Ordenado

2.2

e 1:1800

Ámbito s/ Ortofoto_Cotas

-  **Ámbito Playa de Charcos**
-  Viario
PTEO Sistema Viario del
Área Metropolitana de Tenerife
-  Zona de relación / movilidad peatonal
-  Protección marítima de rellenos existentes
(Ordenación que no condiciona la
ejecución de las obras marítimas y que
surtila efecto tras la finalización de las
mismas)