











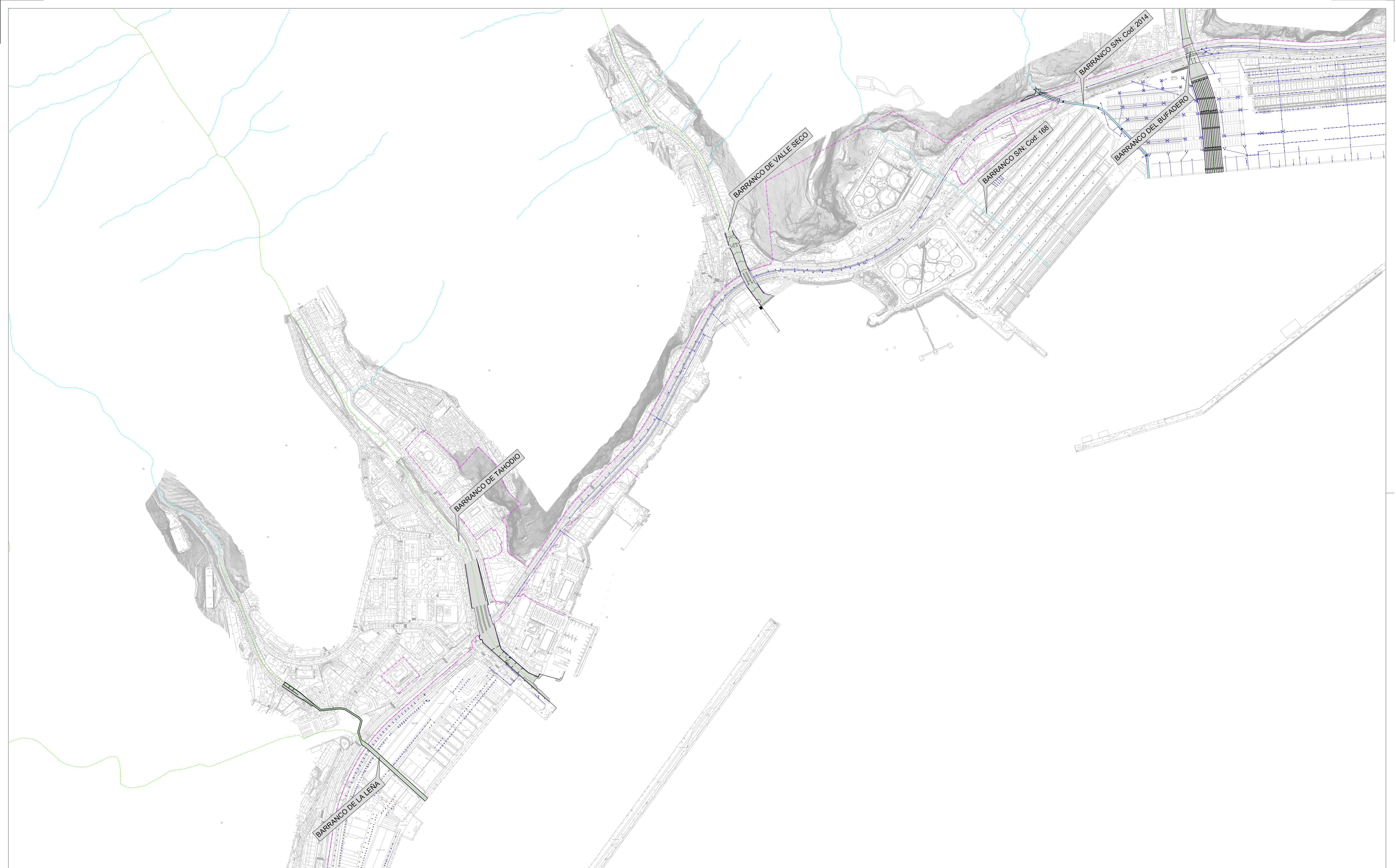
LEYENDA
RED DE DRENAJE

-  INFRAESTRUCTURA DE DRENAJE EXISTENTE
-  ÁMBITO DEL PLAN ESPECIAL

-  CANALIZACIÓN DE DRENAJE
-  AZUD DE RETENCIÓN DE ACARREOS
-  PUNTO DE INCORPORACIÓN A CAUZE
-  IMBORNAL

CONSEJO INSULAR DE AGUAS

-  CAUCES PÚBLICOS
-  CAUCES NO PÚBLICOS



LEYENDA

RED DE DRENAJE

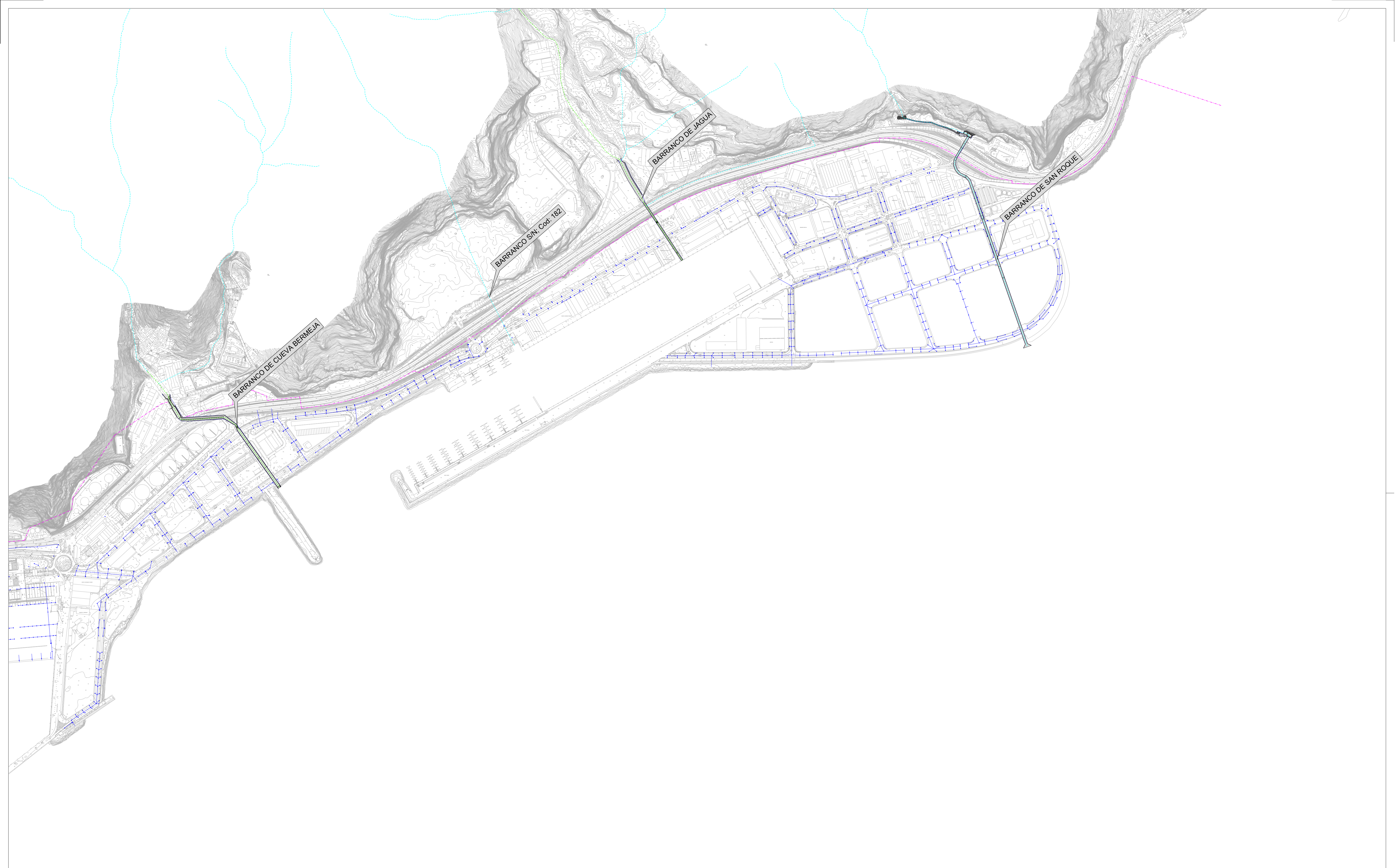
INFRAESTRUCTURA DE DRENAJE EXISTENTE

ÁMBITO DEL PLAN ESPECIAL

- CANALIZACIÓN DE DRENAJE
- AZUD DE RETENCIÓN DE ACARREOS
- PUNTO DE INCORPORACIÓN A CAUCE
- IMBORNAL

CONSEJO INSULAR DE AGUAS

- CAUCES PÚBLICOS
- CAUCES NO PÚBLICOS



LEYENDA

RED DE DRENAJE

 INFRAESTRUCTURA DE DRENAJE EXISTENTE



CANALIZACIÓN DE DRENAJE



AZUD DE RETENCIÓN DE ACARREOS



PUNTO DE INCORPORACIÓN A CAUCE



IMBORNAL

CONSEJO INSULAR DE AGUAS

 CAUCES PÚBLICOS

 CAUCES NO PÚBLICOS

 ÁMBITO DEL PLAN ESPECIAL



PLAN ESPECIAL DEL PUERTO DE SANTA CRUZ DE TENERIFE (T.R.)

Puertos de Tenerife



Autoridad Portuaria de Santa Cruz de Tenerife

(INFORMACIÓN)

MINISTERIO DE FOMENTO

PLANO

RED DE DRENAJE Y CAUCES

E=1:4.000

I-4.3

SEPTIEMBRE 2014