










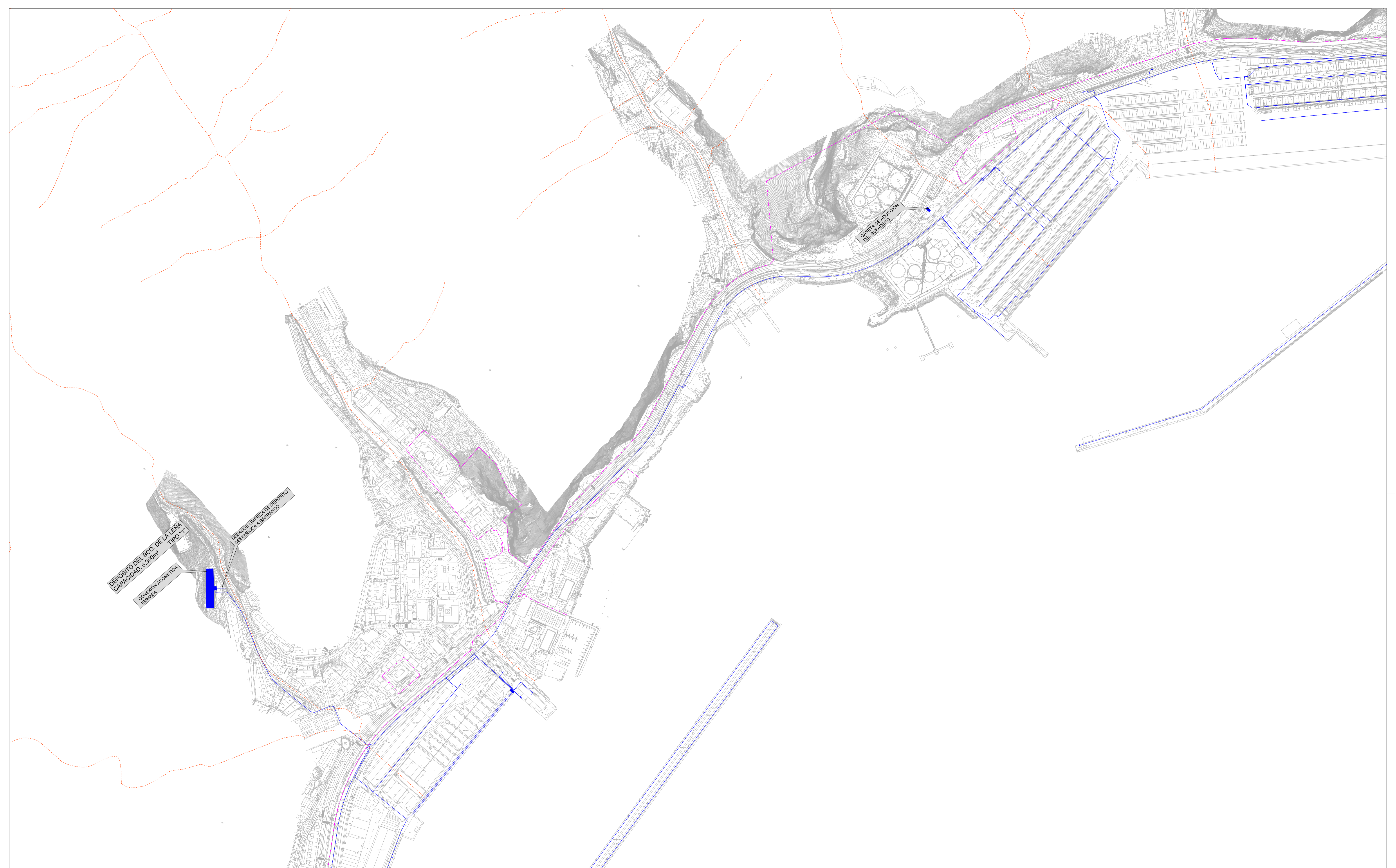











LEYENDA
RED DE ABASTECIMIENTO Y RIEGO

- | | | | | | |
|---|--|---|-------------------------------|---|-------------------------|
|  | INFRAESTRUCTURA DE ABASTECIMIENTO EXISTENTE |  | ARQUETA DE CONEXIÓN MUNICIPAL |  | HIDRANTE |
|  | INFRAESTRUCTURA DE RIEGO EXISTENTE |  | DEPÓSITO DE ABASTECIMIENTO |  | CONDUCCIÓN POR GRAVEDAD |
|  | ÁMBITO DEL PLAN ESPECIAL |  | LLAVE DE CORTE |  | CONDUCCIÓN DE IMPULSIÓN |
|  | CONSEJO INSULAR DE AGUAS DE TENERIFE
INVENTARIO OFICIAL DE CAUCES |  | ACOMETIDA | | |

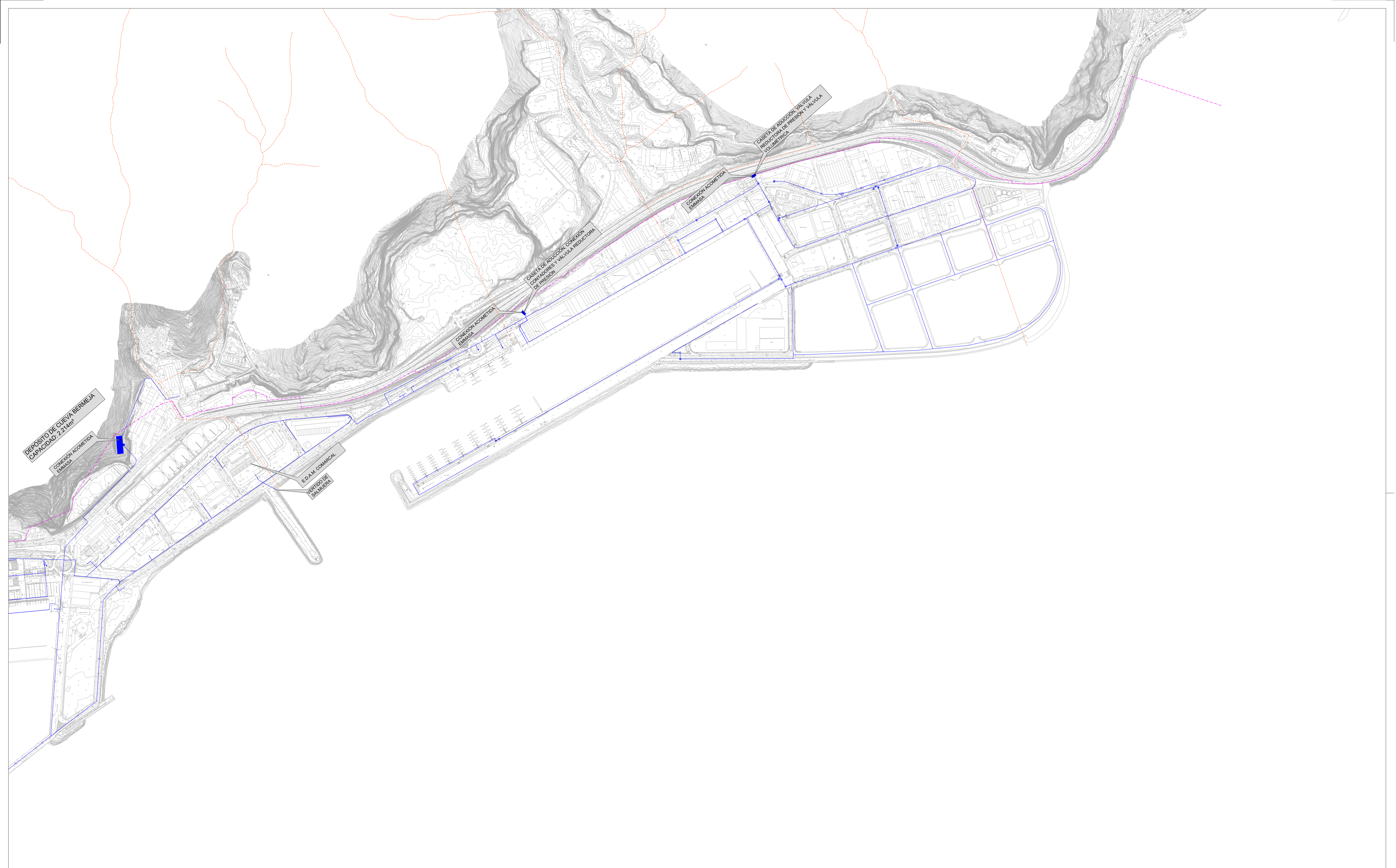


LEYENDA
RED DE ABASTECIMIENTO Y RIEGO

- | | | |
|---|---|---|
|  INFRAESTRUCTURA DE ABASTECIMIENTO EXISTENTE |  ARQUETA DE CONEXIÓN MUNICIPAL |  HIDRANTE |
|  INFRAESTRUCTURA DE RIEGO EXISTENTE |  DEPÓSITO DE ABASTECIMIENTO |  CONDUCCIÓN POR GRAVEDAD |
| |  LLAVE DE CORTE |  CONDUCCIÓN DE IMPULSIÓN |
| |  ACOMETIDA | |

 ÁMBITO DEL PLAN ESPECIAL

 CONSEJO INSULAR DE AGUAS DE TENERIFE
INVENTARIO OFICIAL DE CAUCES



LEYENDA
RED DE ABASTECIMIENTO Y RIEGO

- | | | | | | |
|---|---|---|-------------------------------|---|-------------------------|
|  | INFRAESTRUCTURA DE ABASTECIMIENTO EXISTENTE |  | ARQUETA DE CONEXION MUNICIPAL |  | HIDRANTE |
|  | INFRAESTRUCTURA DE RIEGO EXISTENTE |  | DEPOSITO DE ABASTECIMIENTO |  | CONDUCCION POR GRAVEDAD |
| | |  | LLAVE DE CORTE |  | CONDUCCION DE IMPULSION |
| | | | ACOMETIDA | | |

 AMBITO DEL PLAN ESPECIAL
 CONSEJO INSULAR DE AGUAS DE TENERIFE
 INVENTARIO OFICIAL DE CAUCES