
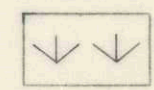
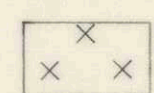




LEYENDA

-  ZONA CON PENDIENTE ENTRE 0% Y 15%
-  ZONA CON PENDIENTE ENTRE 15% Y 25%
-  ZONA CON PENDIENTE ENTRE 25% Y 35%
-  ZONA CON PENDIENTE ENTRE 35% Y 45%
-  ZONA CON PENDIENTE MAYOR DE 45%

PLAN PARCIAL COSTANERA

TERMINO MUNICIPAL DE EL ROSARIO. S/C DE TENERIFE

PLANO Nº	PLANO DE INFORMACION
5	CLINOMETRICO

ESCALA	FECHA	SUSTITUYE A :
E:1/1.000	MAYO 1.993	SUSTITUIDO POR :

G G E S T U R GESTION URBANISTICA DE SANTA CRUZ DE TENERIFE S.A.

ARQUITECTOS: *[Signatures]* AURELIO HERNANDEZ MARTINEZ
RUBEN HENRIQUEZ GUIMERA