



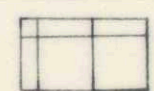


LEYENDA

-  ZONA CON COTA MENOR DE 100
-  ZONA CON COTA ENTRE 100 Y 125
-  ZONA CON COTA ENTRE 125 Y 150
-  ZONA CON COTA ENTRE 150 Y 175
-  ZONA CON COTA MAYOR DE 175

PLAN PARCIAL COSTANERA

TERMINO MUNICIPAL DE EL ROSARIO. S/C DE TENERIFE

PLANO Nº	PLANO DE INFORMACION
6	HIPSOMETRICO

ESCALA	FECHA	SUSTITUYE A :
E:1/1.000	MAYO 1.993	SUSTITUIDO POR :

G G E S T U R
 GESTION URBANISTICA DE SANTA CRUZ DE TENERIFE S.A.

ARQUITECTOS: *Aurelio Hernández Martínez* / *Rubén Henríquez Guimera*
 AURELIO HERNANDEZ MARTINEZ
 RUBEN HENRIQUEZ GUIMERA

