PEATONAL 65-67

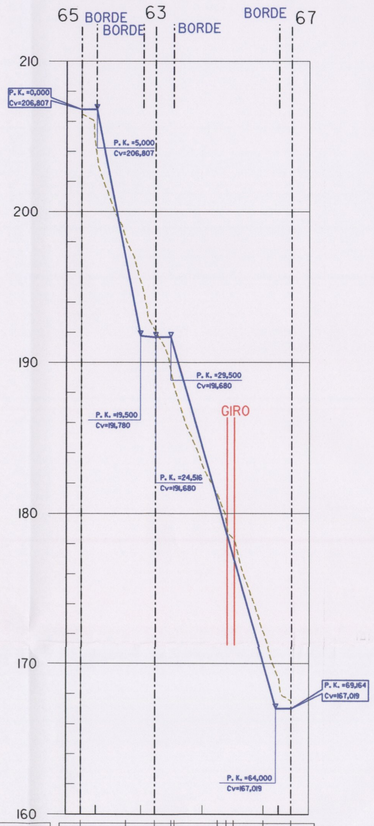

CURVAS EN PLANTA														
RASANTE	L =5,0 P=0,0	P=-0,000800	L =4,98 P=0,00	P=-0,000800	P=-0,042400	L =5,16 P=0,00								
DESMONTE		1,51	0,38		0,51	0,60	2,44	0,49						
TERRAPLEN	0,32			2,17	4,40									
COTA TERRENO	206,49	197,96	192,06	188,95	187,80	181,41	173,95	172,02	167,50					
COTA RASANTE	206,81	196,44	191,68	190,12	189,29	180,60	176,56	169,88	167,02					
DISTANCIA PARCIAL	0,000	15,000	9,56	5,484	4,81	13,483	2,850	9,85	9,63					
PERFIL TRANSVERSAL	0,000	15,000	24,56	30,000	34,81	45,000	47,850	60,000	69,63					

12 TRAMOS DE 14 PELDAÑOS

PEATONAL 36-48

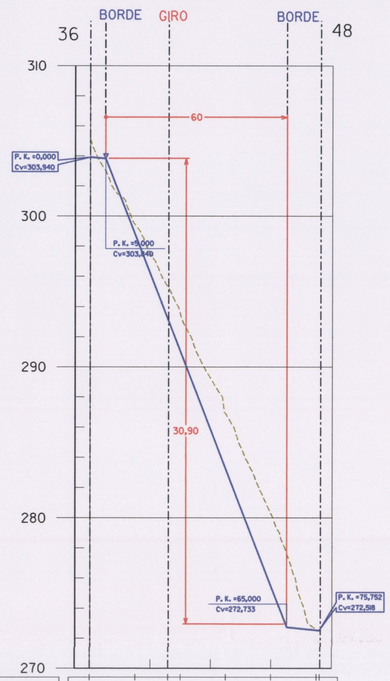

CURVAS EN PLANTA														
RASANTE	L =5,0 P=0,0	P=-0,000800	L =67,58 P=-0,038400	P=-0,000800	L =10,42 P=-0,000800									
DESMONTE	1,20	0,73	2,23	2,47	3,73	4,89	0,05							
TERRAPLEN							0,00							
COTA TERRENO	305,14	299,38	295,22	293,35	286,94	280,22	272,59							
COTA RASANTE	303,94	298,66	293,01	290,88	283,20	275,33	272,53	272,52						
DISTANCIA PARCIAL	0,000	15,000	10,888	4,62	15,000	15,000	15,000	0,752						
PERFIL TRANSVERSAL	0,000	15,000	25,888	30,000	45,000	60,000	75,000	75,752						

13 TRAMOS DE 14 PELDAÑOS

PEATONAL 40-47

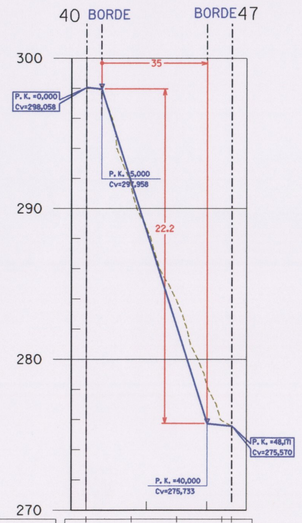

CURVAS EN PLANTA														
RASANTE	L =5,00 P=-0,000800	P=-0,000800	L =46,45 P=-0,034917	P=-0,000800	L =8,87 P=-0,000800									
DESMONTE				1,75	0,29									
TERRAPLEN	0,06	0,29				0,00								
COTA TERRENO	298,06	296,32	283,84	275,93	275,57									
COTA RASANTE	298,06	296,61	282,09	275,63	275,57									
DISTANCIA PARCIAL	0,000	15,000	15,000	15,000	3,170									
PERFIL TRANSVERSAL	0,000	15,000	30,000	45,000	48,170									

10 TRAMOS DE 14 PELDAÑOS

PEATONAL 42-43

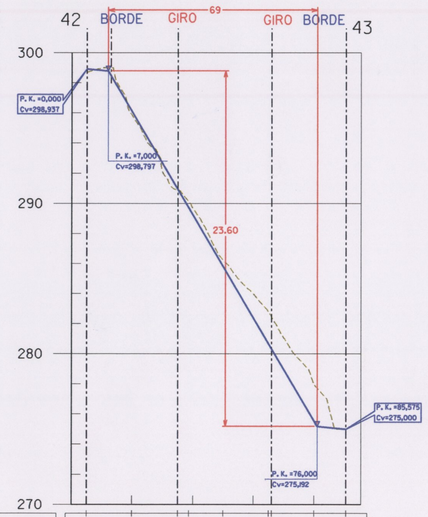

CURVAS EN PLANTA														
RASANTE	L =5,00 P=-0,000800	P=-0,000800	L =72,92 P=-0,342609	P=-0,000800	L =10,57 P=-0,000800									
DESMONTE				0,43	0,46	2,12 2,24	2,44							
TERRAPLEN	0,24	0,24	0,04					0,00						
COTA TERRENO	298,70	295,82	290,89	290,18	286,26	282,78 282,64	277,97	275,00						
COTA RASANTE	298,94	296,06	290,93	289,67	285,80	280,67 280,50	275,53	275,00						
DISTANCIA PARCIAL	0,000	15,000	15,000	3,668	4,132	5,000 0,176	14,824	10,574						
PERFIL TRANSVERSAL	0,000	15,000	30,000 33,668	45,000	49,132	60,000 60,176	75,000	85,574						

10 TRAMOS DE 14 PELDAÑOS

Aprobado definitivamente por la Comisión de Ordenación del Territorio y Medio Ambiente de Canarias mediante acuerdo de fecha: 27 JUN. 2000

DILIGENCIA: Se extiende para hacer constar que estos planos y documentos fueron aprobados por acuerdo plenario del día 2 de ____ de 19 22

EL SECRETARIO,

Fdo.: M.ª Pilar Alonso Martínez

AYUNTAMIENTO DE
EL ROSARIO

MODIFICACIÓN DE NORMAS SUBSIDIARIAS DE PLANEAMIENTO EN EL ÁMBITO DE TABAIBA MEDIA Y ALTA

(Unidad de actuación en suelo urbano)

PERFILES LONGITUDINALES DE TABAIBA ALTA DE LOS PEATONALES 36-48, 40-47, 42-43 y 65-67

PLANO DE ORDENACIÓN
E.H.=1/1000
E.V.=1/200

3.7

Arquitectos

RUBÉN HENRÍQUEZ GUIMERÁ
AURELIO HERNÁNDEZ MARTÍNEZ

OCTUBRE 1999