VIA 36-41

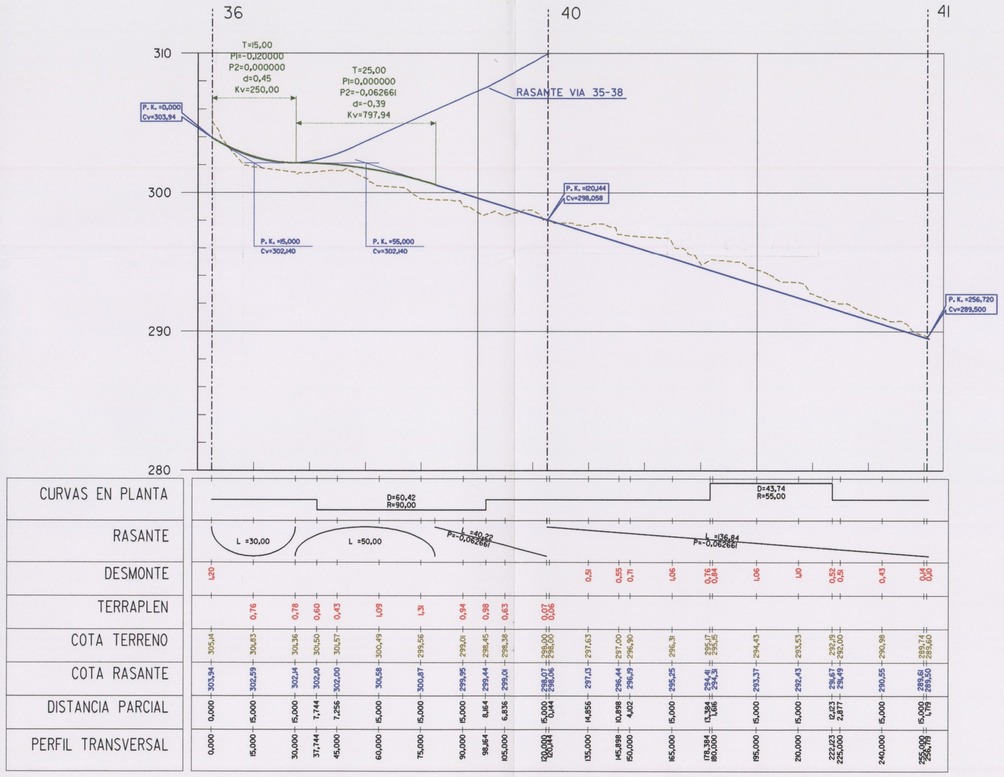

VIA 28-45

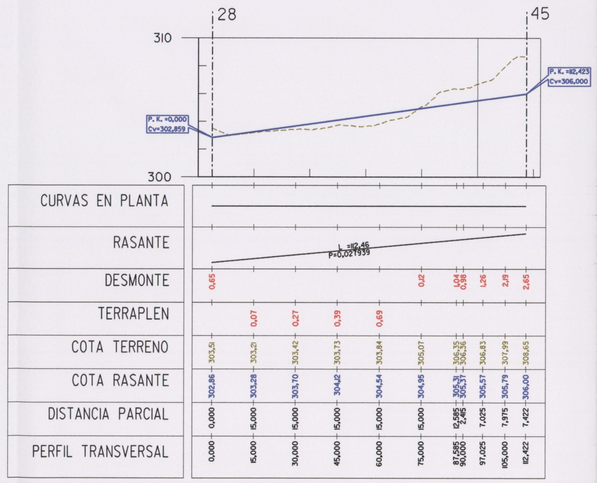

VIA 39-30

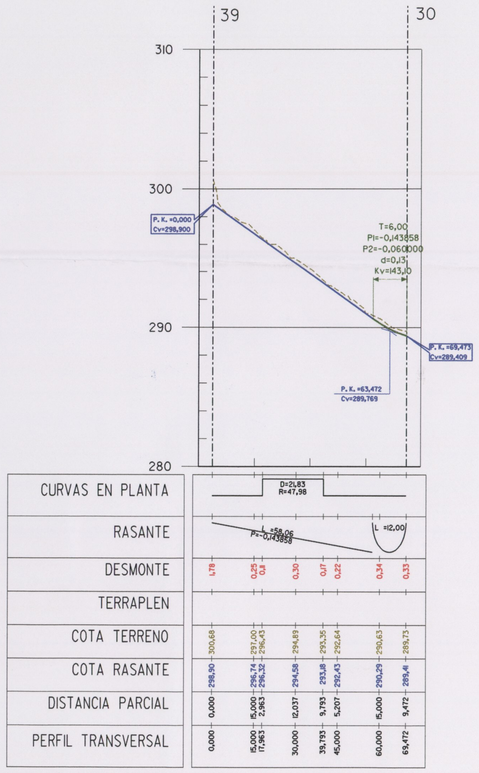

VIA 37-31



VIA 29-46

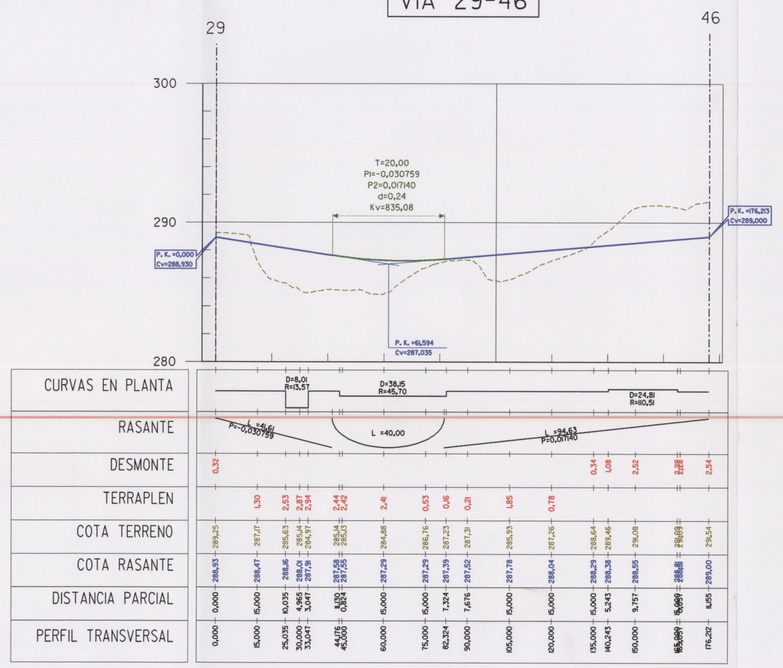

AYUNTAMIENTO DE EL ROSARIO

Aprobado definitivamente por la Comisión de Ordenación del Territorio y Medio Ambiente de Canarias mediante acuerdo de fecha: 27 JUN. 2000

MODIFICACIÓN DE NORMAS SUBSIDIARIAS DE PLANEAMIENTO EN EL ÁMBITO DE TABAIBA MEDIA Y ALTA

(Unidad de actuación en suelo urbano)

PERFILES LONGITUDINALES DE TABAIBA ALTA DE LAS VIAS 36-41, 28-45, 39-30, 29-46 y 37-31

PLANO DE ORDENACIÓN
E.H.=1/1000
E.V.=1/200

3.6

Arquitectos

RUBÉN HENRÍQUEZ GUIMERÁ
AURELIO HERNÁNDEZ MARTÍNEZ

OCTUBRE 1999