VIA 10'-24

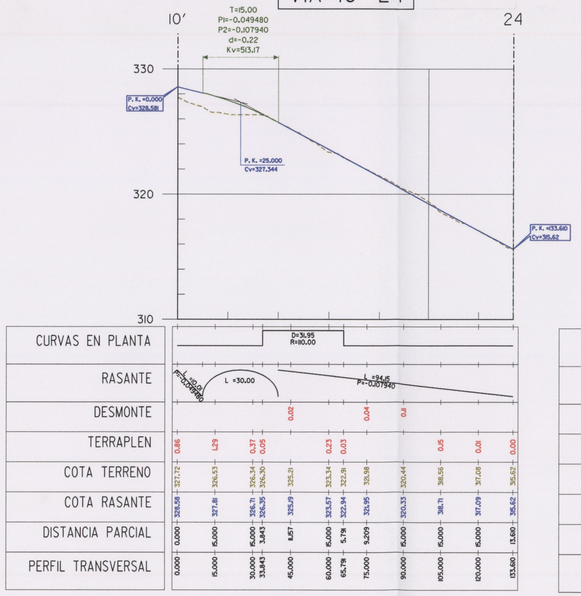

VIA 11-24

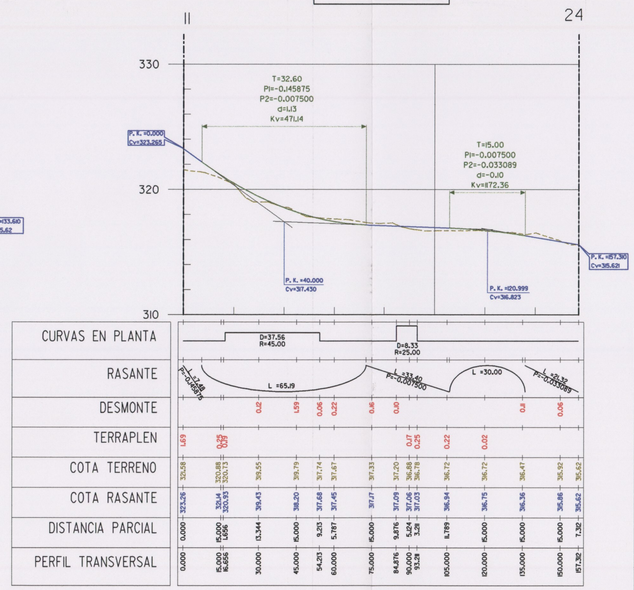

VIA 72-24

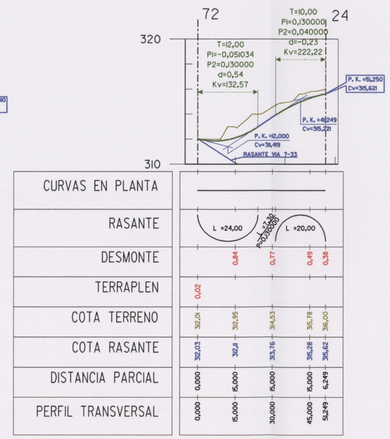

VIA 25-26

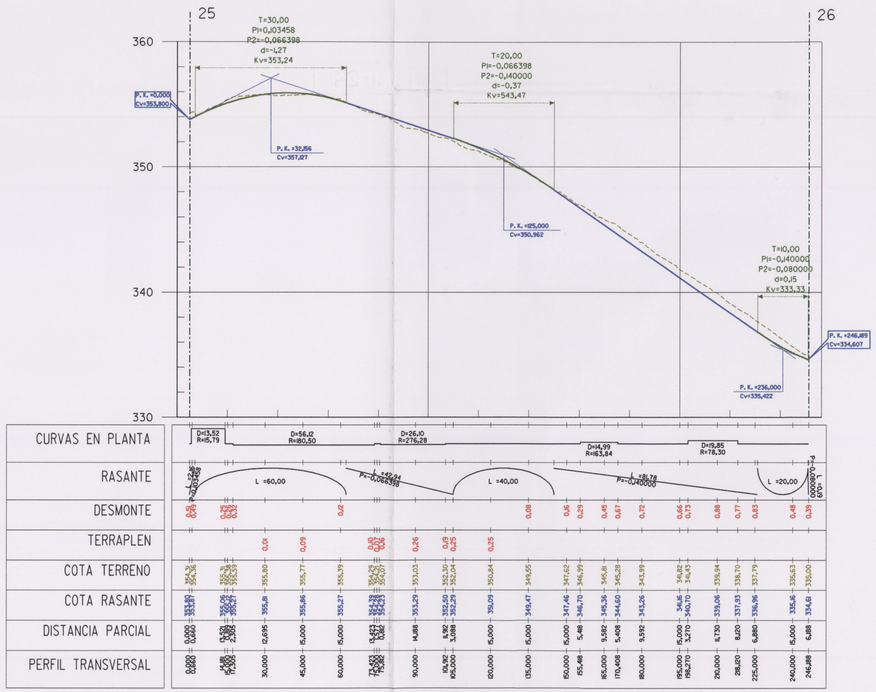

VIA 34-27

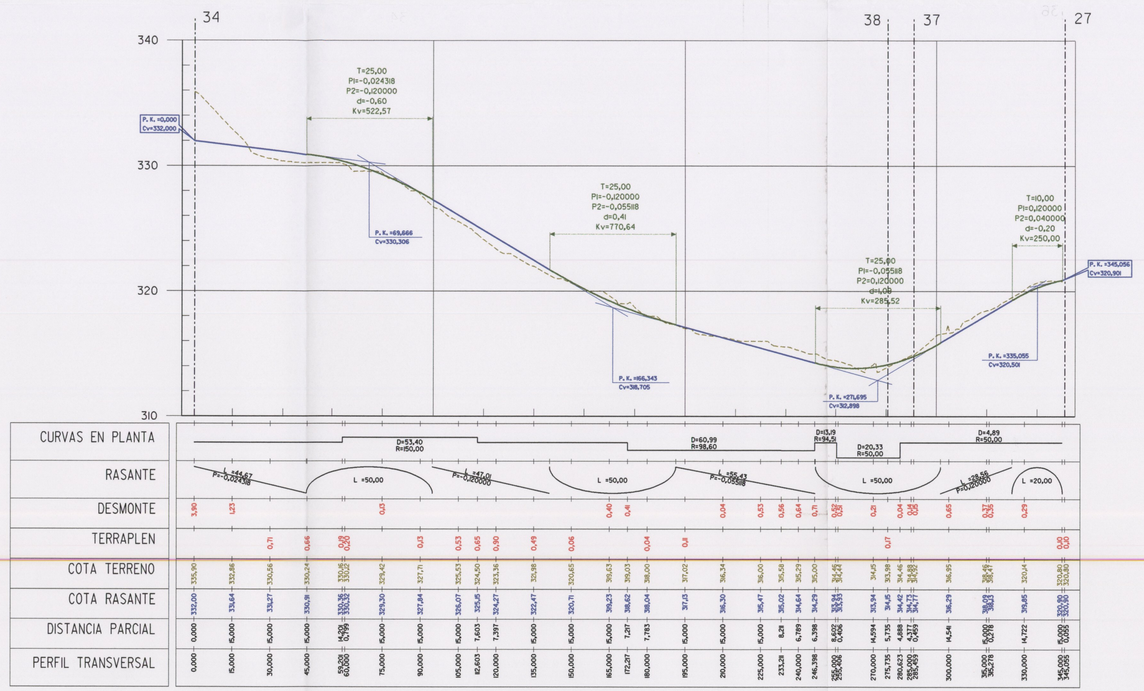

VIA 35-38

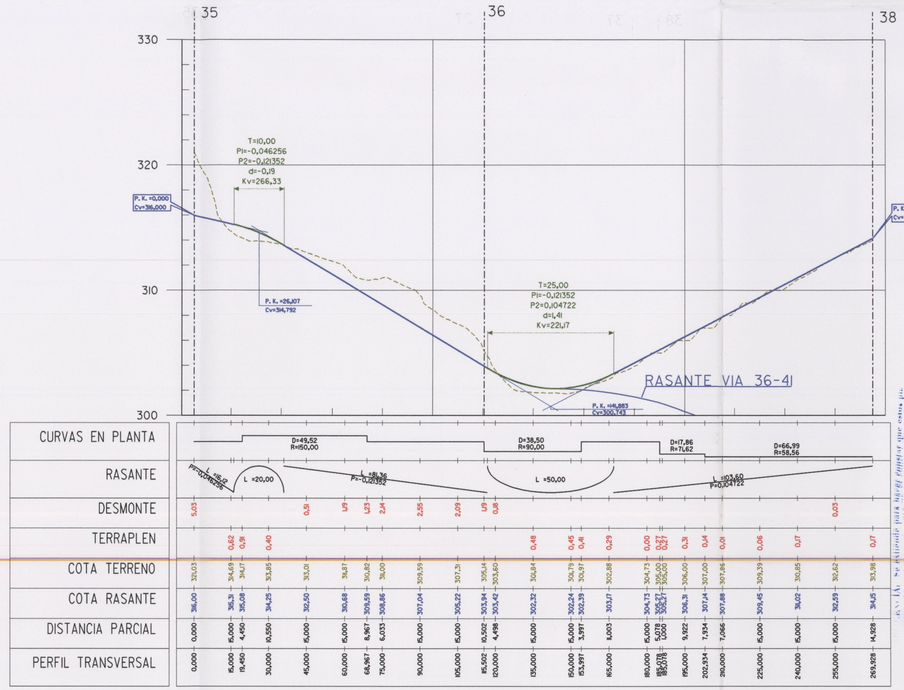

Aprobado definitivamente por la Comisión de Ordenación del Territorio y Medio Ambiente de Canarias mediante acuerdo de fecha: 27 JUN. 2000

AYUNTAMIENTO DE EL ROSARIO

MODIFICACIÓN DE NORMAS SUBSIDIARIAS DE PLANEAMIENTO EN EL ÁMBITO DE TABAIBA MEDIA Y ALTA

(Unidad de actuación en suelo urbano)

PERFILES LONGITUDINALES DE TABAIBA ALTA DE LAS VIAS 10'-24, 11-24, 72-24, 25-26, 34-27 y 35-38

PLANO DE ORDENACIÓN
E.H.=1/1000
E.V.=1/200

3.5

Arquitectos

RUBÉN HENRÍQUEZ GUIMERÁ
AURELIO HERNÁNDEZ MARTÍNEZ

OCTUBRE 1999