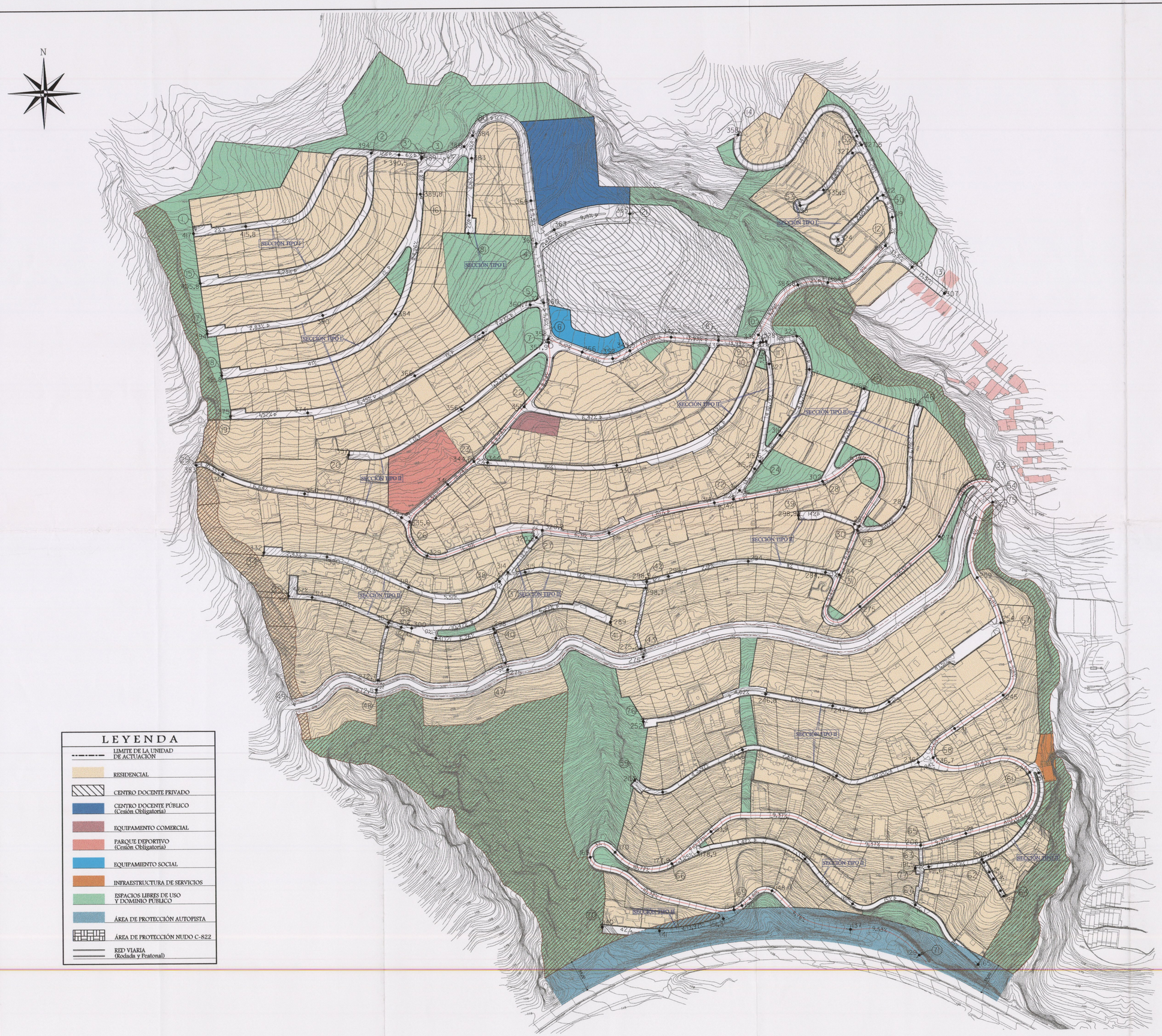

SECCIONES TIPO DE RED VIARIA

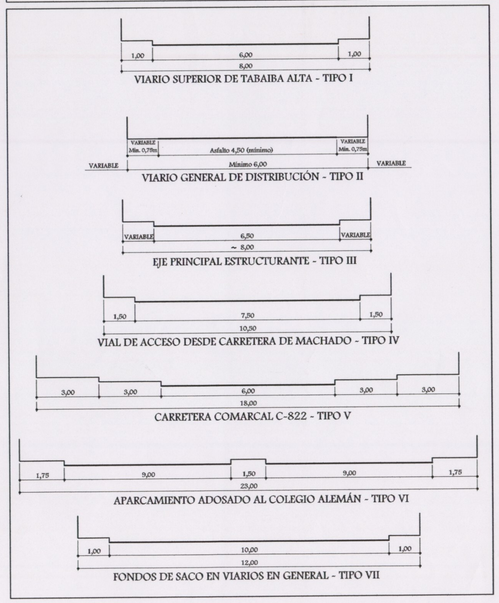

Ordenación de la Edificación en el frente de la C-822



LEYENDA

- LIMITE DE LA UNIDAD DE ACTUACIÓN
- RESIDENCIAL
- CENTRO DOCENTE PRIVADO
- CENTRO DOCENTE PÚBLICO (Cesión Obligatoria)
- EQUIPAMENTO COMERCIAL
- PARQUE DEPORTIVO (Cesión Obligatoria)
- EQUIPAMIENTO SOCIAL
- INFRAESTRUCTURA DE SERVICIOS
- ESPACIOS LIBRES DE USO Y DOMINIO PÚBLICO
- ÁREA DE PROTECCIÓN AUTOPISTA
- ÁREA DE PROTECCIÓN NUDO C-822
- RED VIARIA (Rodada y Peatonal)

AYUNTAMIENTO DE EL ROSARIO

Aprobado definitivamente por la Comisión de Ordenación del Territorio y Medio Ambiente de Canarias mediante acuerdo de fecha: 27 JUN. 2000

MODIFICACIÓN DE NORMAS SUBSIDIARIAS DE PLANEAMIENTO EN EL ÁMBITO DE TABAIBA MEDIA Y ALTA

(Unidad de actuación en suelo urbano)

DILIGENCIA: Se extiende para hacer constar que estas planos nos y Normativa, siendo aprobados provisionalmente en sesión plenaria del día 3 de ... de 19..

El SECRETARIO, Fdo. Mª Atila Alonso Martínez

CARACTERÍSTICAS DE LA RED VIARIA

PLANO DE ORDENACIÓN
E=1/2000

3

Arquitectos
RUBÉN HENRÍQUEZ GUIMERÁ
AURELIO HERNÁNDEZ MARTÍNEZ

OCTUBRE 1999