








-  URBANO
-  POTENCIALMENTE PRODUCTIVO
-  DE PROTECCION
-  FORESTAL
-  ASENTAMIENTOS RURALES
-  INDUSTRIAL
-  RESIDUAL

Aprob. del Consejo Municipal  
 Toma de posesión

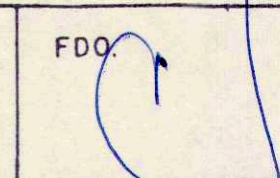


4-7-91  
 19-12-91  
 DILIGENCIA: suscrita para hacer constar que estos planos y documentos fueron aprobados en sesión plenaria del día de 15 NOV 1991 de 19...  
 EL SECRETARIO.



PROYECTO	NORMAS SUBSIDIARIAS DE PLANEAMIENTO DEL MUNICIPIO DEL ROSARIO	FASE ORDENACION
SITUACION	ISLA DE TENERIFE (CANARIAS)	
PROMOTOR	ILMO. AYUNTAMIENTO DEL ROSARIO	

PLANO DE DETALLE	DELIMITACION DE SUELO RUSTICO DE PROTECCION: MONTAÑA DE CARBONERAS	Nº DE PLANO 27
ESCALA	1:5000	FECHA 15-NOV.-1989

ARQUITECTO	JAVIER DOMINGUEZ ANADON	FDO. 
------------	-------------------------	--