









-  URBANO
-  POTENCIALMENTE PRODUCTIVO
-  DE PROTECCION
-  FORESTAL
-  ASENTAMIENTOS RURALES
-  INDUSTRIAL
-  RESIDUAL


Aprob. def. e. MAC 7-91  
 Toma conve. 12-91



Plano del día de 5 NOV 1989  
 EL SECRETARIO,  
 Ayuntamiento de El Rosario

PROYECTO	NORMAS SUBSIDIARIAS DE PLANEAMIENTO DEL MUNICIPIO DEL ROSARIO	FASE ORDENACION
SITUACION	ISLA DE TENERIFE (CANARIAS)	
PROMOTOR	ILMO. AYUNTAMIENTO DEL ROSARIO	

PLANO DE DETALLE	DELIMITACION DE SUELO RUSTICO DE PROTECCION: MONTAÑAS DE PERERA Y HUERTO	Nº DE PLANO 26
ESCALA	1:5000	FECHA 15-NOV.-1989

ARQUITECTO	JAVIER DOMINGUEZ ANADON	FDO 
------------	-------------------------	--