
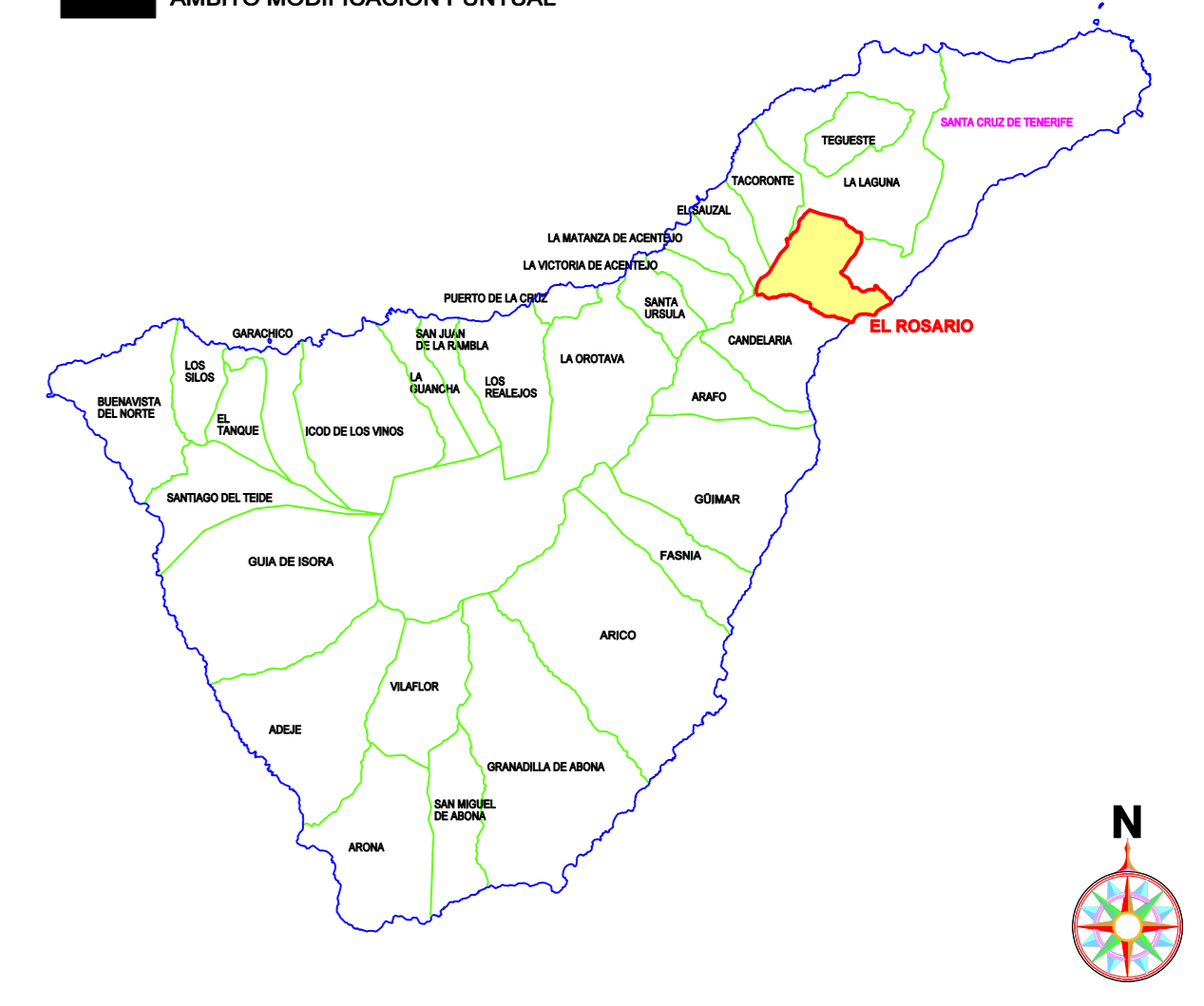



EQUIDISTANCIA CURVAS DE NIVEL = 5 metros

- LEYENDA:**
- SUELO URBANO**
- SUCU** CONSOLIDADO POR LA URBANIZACIÓN (CON ORDENACIÓN DIRECTA)
 - SUNCU-O** NO CONSOLIDADO POR LA URBANIZACIÓN (ORDENADO POR PGO)
 - SUNCU-NO** NO CONSOLIDADO POR LA URBANIZACIÓN (REMITIDO A PLANEAMIENTO)
 - SUNCU-OR** NO CONSOLIDADO POR LA URBANIZACIÓN DE RENOVACIÓN URBANA
- SUELO URBANIZABLE**
- SUSNO** SECTORIZADO NO ORDENADO
 - SUSNO-INC** SECTORIZADO ORDENADO INCORPORADO
 - SUSNO-TM** SECTORIZADO ORDENADO EN TRAMITACIÓN
- SUELO RÚSTICO**
- PROTECCIÓN AMBIENTAL**
- S.R.P.-N** PROTECCIÓN NATURAL (L.E.N.A.C.)
Plan Especial de Protección del Paisaje Protegido de Las Lagunetas
 - S.R.P.-N₁** PROTECCIÓN NATURAL-ECOLÓGICA
 - S.R.P.-P1** PROTECCIÓN PAISAJÍSTICA
 - S.R.P.-P2** PROTECCIÓN PAISAJÍSTICA-BARRANCOS
 - S.R.P.-P3** PROTECCIÓN PAISAJÍSTICA DE BOSQUES
 - S.R.P.-C** PROTECCIÓN CULTURAL (Ermita de Ntra. Señora del Rosario y Casa del Pirata Arturo Paedo)
 - S.R.P.-C₁** PROTECCIÓN CULTURAL (Yacimientos Arqueológicos)
 - S.R.P.-ZM** PROTECCIÓN COSTERA
- PROTECCIÓN ECONÓMICA**
- S.R.P.-A₁** PROTECCIÓN AGRARIA (TRADICIONAL 1)
 - S.R.P.-A₂** PROTECCIÓN AGRARIA (TRADICIONAL 2)
 - S.R.P.-A₃** PROTECCIÓN AGRARIA (TRADICIONAL 3)
 - S.R.P.-M** PROTECCIÓN MINERA
 - S.R.P.-I** PROTECCIÓN DE INFRAESTRUCTURAS
 - S.R.P.-IC** PROTECCIÓN DE INFRAESTRUCTURAS COMPATIBLE
- ASENTAMIENTOS**
- A.R.** ASENTAMIENTO RURAL
 - A.A.** ASENTAMIENTO AGRÍCOLA
- PROTECCIÓN TERRITORIAL**
- S.R.P.-T** TERRITORIAL
- ÁMBITOS SINGULARES**
- TÉRMINO MUNICIPAL
 - - -** ESPACIO NATURAL y Lugar de Importancia Comunitaria (L.I.C.)
 - - -** Área Importante para las Aves (I.B.A.S.)
 - PLAN TERRITORIAL DE ORDENACIÓN ESPECIAL DEL ÁREA EXTRACTIVA DE BIRMAGEN
 - DESLINDE MARÍTIMO TERRESTRE
 - ZONA DE SERVIDUMBRE DE PROTECCIÓN (100 m. en S.Ur. y 20 m. en S.U.)
 - ZONA DE INFLUENCIA (500 m.)
- PLAN ESPECIAL DE RENOVACIÓN URBANA DE BOCA CANGREJO**
SUELO URBANO NO CONSOLIDADO ORDENADO DE RENOVACIÓN URBANA
- PLAN TERRITORIAL DE ORDENACIÓN LITORAL**
FRENTE MARÍTIMO DE SANTA CRUZ-EL ROSARIO
- ÁMBITO MODIFICACIÓN PUNTUAL



MODIFICACIÓN PUNTUAL N° 1 PLAN GENERAL DE ORDENACIÓN DE EL ROSARIO



AYUNTAMIENTO DE EL ROSARIO

INFORMACIÓN

EL PGOU DE 2003
CLASIFICACIÓN GENERAL DEL SUELO

ESCALA: 1/15.000

PLANO N°: I-23

ABRIL 2.011

ESTUDIO LUENGO S.L.