





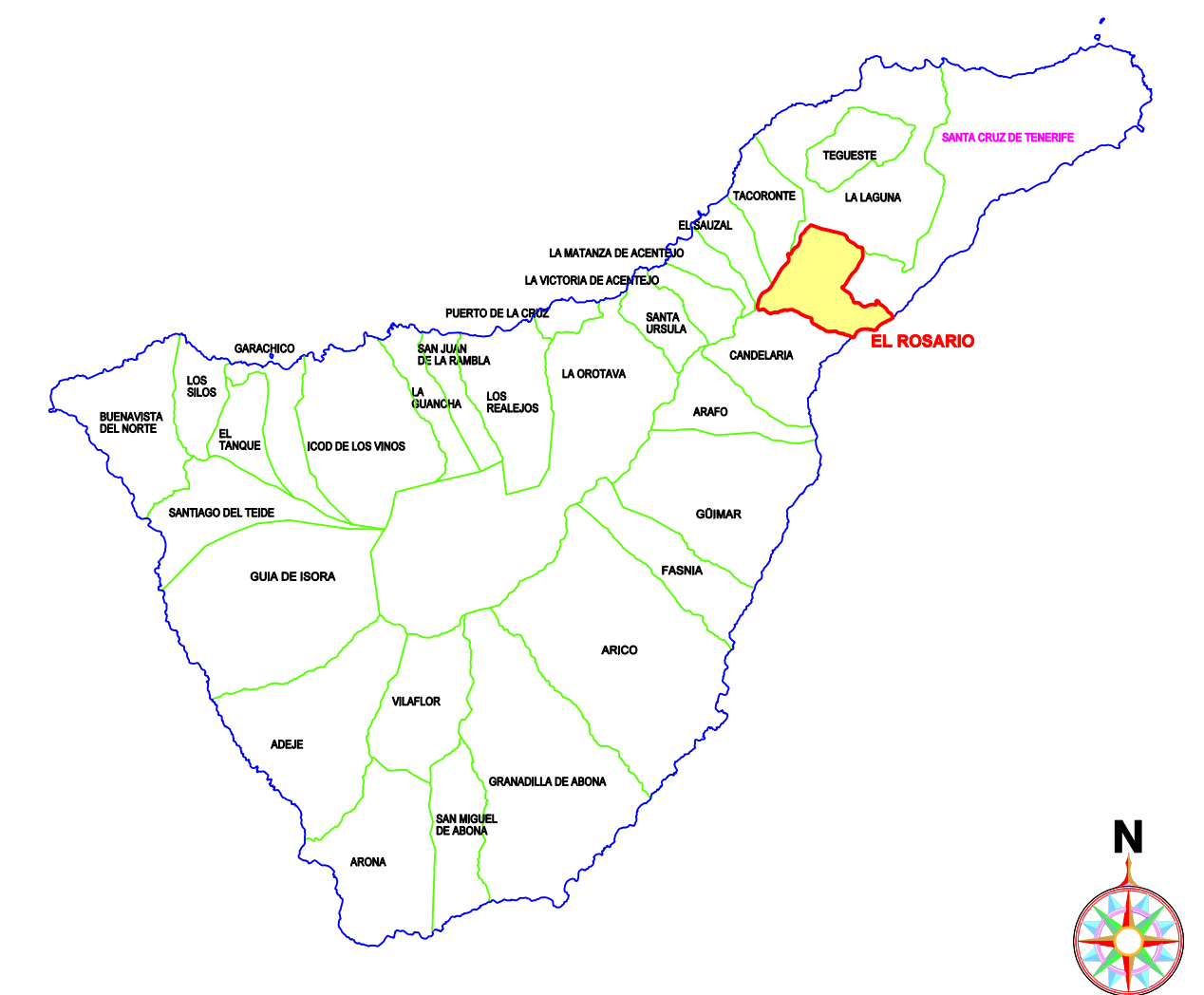


EQUIDISTANCIA CURVAS DE NIVEL = 5 metros

LEYENDA:

ESTRUCTURA CATASTRAL:

-  CATASTRO DE RÚSTICO
-  PARCELAS RÚSTICAS > 10.000 m<sup>2</sup>
-  CATASTRO DE URBANA
-  PARCELAS URBANAS > 10.000 m<sup>2</sup>
-  POLÍGONO CATASTRAL
-  ÁMBITO MODIFICACIÓN PUNTUAL



MODIFICACIÓN PUNTUAL Nº 1  
**PLAN GENERAL DE ORDENACIÓN DE EL ROSARIO**



AYUNTAMIENTO DE EL ROSARIO

INFORME DE SOSTENIBILIDAD AMBIENTAL

INFORMACIÓN

**ESTRUCTURA CATASTRAL**

ESCALA: 1/15.000

PLANO Nº: **I-15**

ABRIL 2.011

ESTUDIO LUENGO S.L. 