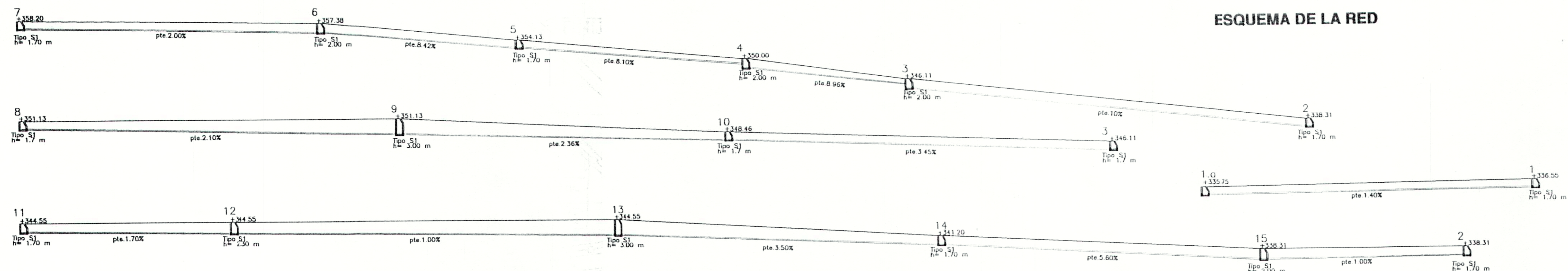
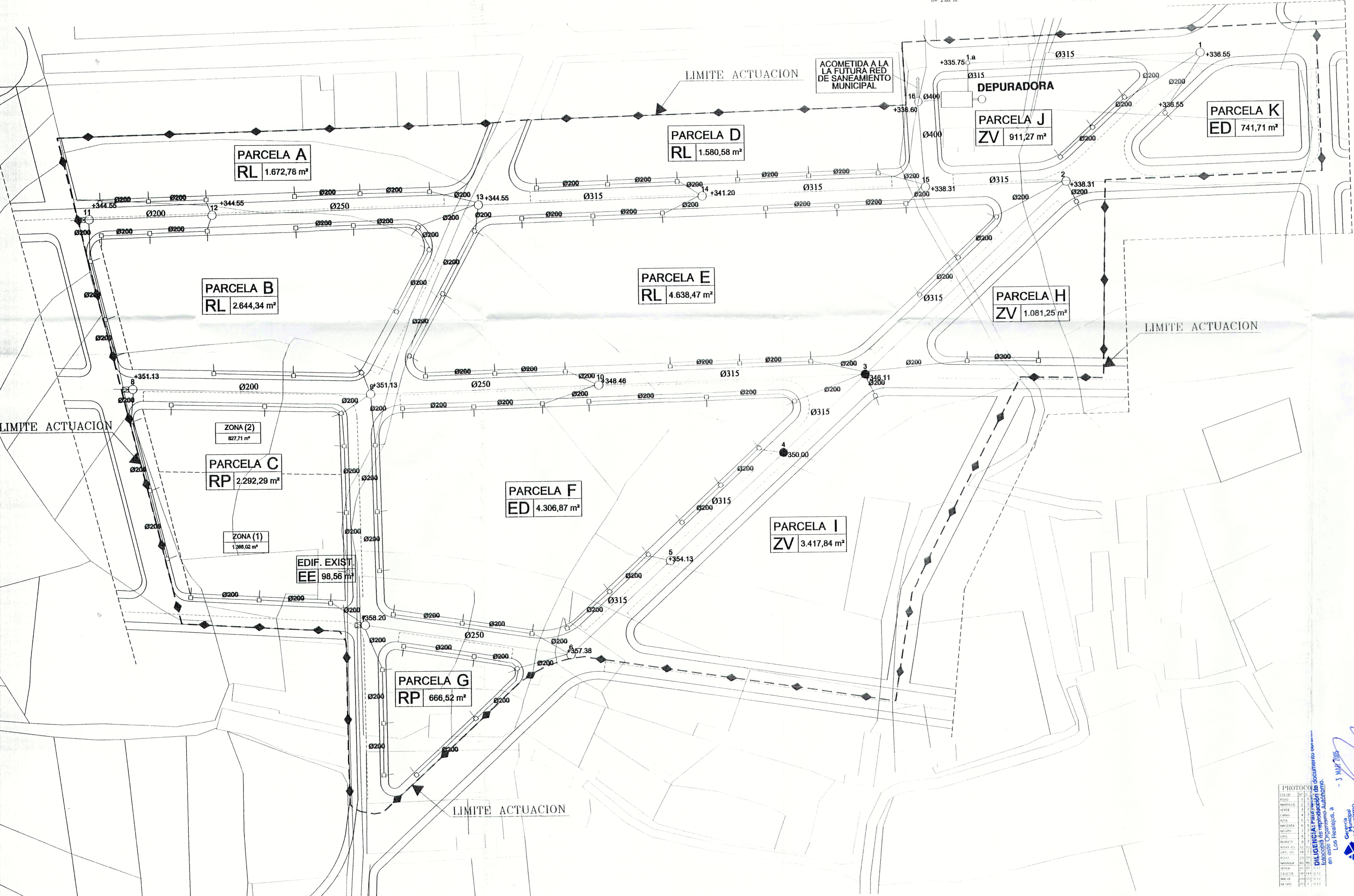


ESQUEMA DE LA RED




LEYENDA

- Pozo de resalto
- Pozo de registro
- ⊗ Cámara de descarga
- Canalización PVC tipo Teja
- ◆ Límite del Plan Parcial
- Acometida a red interior de saneamiento en tubo Ø160



DILIGENCIA: Para hacer constar que el presente proyecto ha sido aprobado por el Ayuntamiento de Los Realejos, a través de la Junta de Gobierno Local, en su sesión de fecha 21 de Enero de 2014.

21.ENE.04



PROTOCOLO

COLAR	1
PROYECTO	1
ANEXO	1
MEMORIA	1
PLANO	1
OTROS	1
TOTAL	5

3 MAR 2015

EL SECRETARIO GENERAL

Gerencia de Urbanismo

ESTUDIO PALES

RED DE SANEAMIENTO

C/SANTA ROSALIA Nº49.2ª-5ªC DE TFE 92151529

Plano de:

Código	PP01.0903
Escala	1/500
Fecha	MAR 03
Hoja	0-19

SECRETARIO DE LA GERENCIA DE URBANISMO

C.P. y V. TEYMASOL, S.L.

SITUACION: LA ZAMORA

MUNICIPIO: LOS REALEJOS (TENERIFE)