LIMITE ACTUACION

PARCELA A
RL 1.672,78 m²

PARCELA B
RL 2.644,34 m²

PARCELA C
RP 2.292,29 m²

ZONA (2)
827,71 m²

ZONA (1)
1.366,02 m²

EDIF. EXIST.
EE 98,56 m²

PARCELA D
RL 1.580,58 m²

PARCELA E
RL 4.638,47 m²

PARCELA F
ED 4.306,87 m²

PARCELA G
RP 666,52 m²

PARCELA H
ZV 1.081,25 m²

PARCELA I
ZV 3.417,84 m²

PARCELA J
ZV 911,27 m²

Cuadro de Alumbrado Público

PARCELA K
ED 741,71 m²

Ø110 · 2Ø110 · A1 · A2 · A3

BASE DE CIMENTACION PARA COLUMNA DE 4 M. DE ALTURA

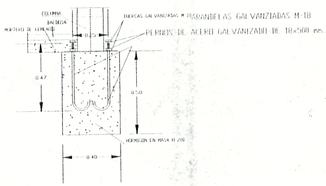

cotas en cm. E=1:20

DETALLE ARQUETA TIPO A1

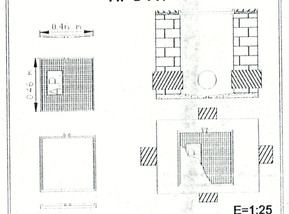

E=1:25

LEYENDA

- Cuadro de mando y protección
- Arqueta de registro de 40x40 cm. con marco y tapa de fundición, base de cimentación para columnas de 4 m. de altura
- Arqueta de registro de 40x40 cm. con marco y tapa de fundición, base de cimentacion para columnas de 9 m. de altura
- Canalización subterránea con tubo PVC rígido de Ø indicado en planos
- Estación Transformadora

cotas en m. E=1:25



cotas en cm. E=1:25

PROTOCOLO			
COLOR	N°		
BLAU	1	0,12	
AMARILLO	2	0,12	
VERDE	3	0,12	
CIANO	4	0,12	
BLOC	5	0,12	
MALVESA	6	0,12	
NEGRO	7	0,12	
GRIS	8	0,12	
BLANCO	9	0,12	0,18
ROJO 50%	10	0,12	0,12
GRIS 50%	11	0,12	0,05
ROSA	12	0,12	0,12
NARANJA	13	0,12	0,12
VERDE	14	0,12	0,12
GUILLOS	15	0,12	0,12
MALVA	16	0,12	0,12
NEGRO	17	0,12	0,12

DILIGENCIA: Para hacer constar que la presente copia es reproducción del documento obrante en este Organismo Autónomo.
Los Realejos, a - 3 MAR 2005
EL SECRETARIO DEL ORGANISMO AUTÓNOMO

Gerencia de Urbanismo

DILIGENCIA: Para hacer constar que este proyecto ha sido aprobado inicialmente por acuerdo de la Junta de Gobierno Local de fecha 23 FEB 2004

DILIGENCIA: Para hacer constar que este proyecto ha sido aprobado definitivamente por acuerdo de la Junta de Gobierno Local de fecha 21 ENE 04

VISADO

LA SECRETARIA MUNICIPAL DE URBANISMO

DILIGENCIA: Para hacer constar que la presente reproducción de documentación es su original.
Villa de Los Realejos, a - 3 MAR 2005
EL SECRETARIO DE LA GERENCIA

ESTUDIO PALLES
CARLOS PALLES PARRAS ARQUITECTO
C/ SANTA ROSALIA, Nº 46,3ºA, S/C DE TFE. 922151529

Plano de:
CANALIZACION DE ALUMBRADO PUBLICO

Fecha	Escala	Codigo
MAR 03	1 / 500	PP010303

Plano Nº 0-17

PROYECTO DE EJECUCIÓN DE:
PLAN PARCIAL DE LA GERONA
SUB-SNO-R15
PROMOTOR:
C.P. y V. TEYMASOL, S.L.
SITUACION:
LA ZAMORA
MUNICIPIO:
LOS REALEJOS (TENERIFE)