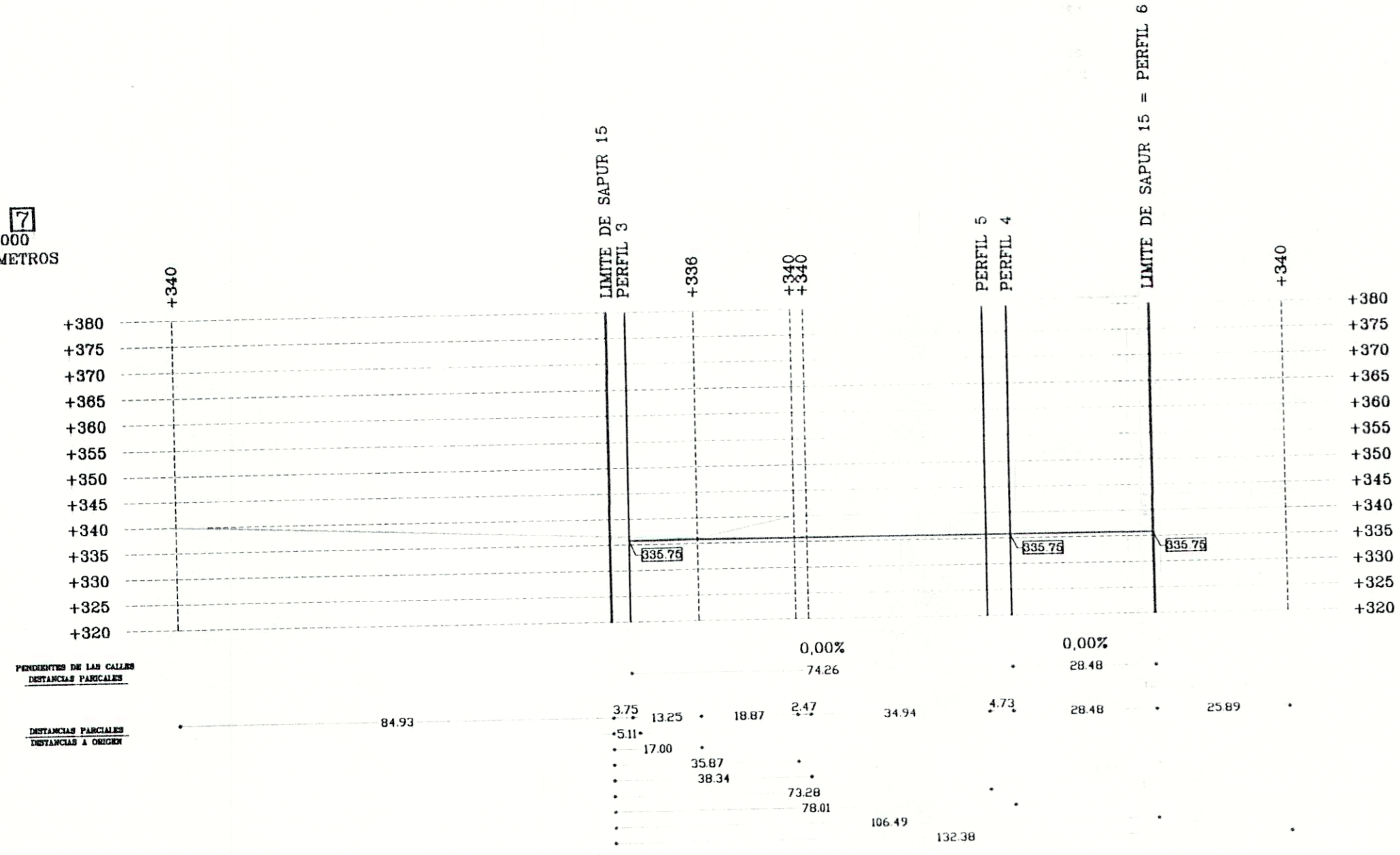
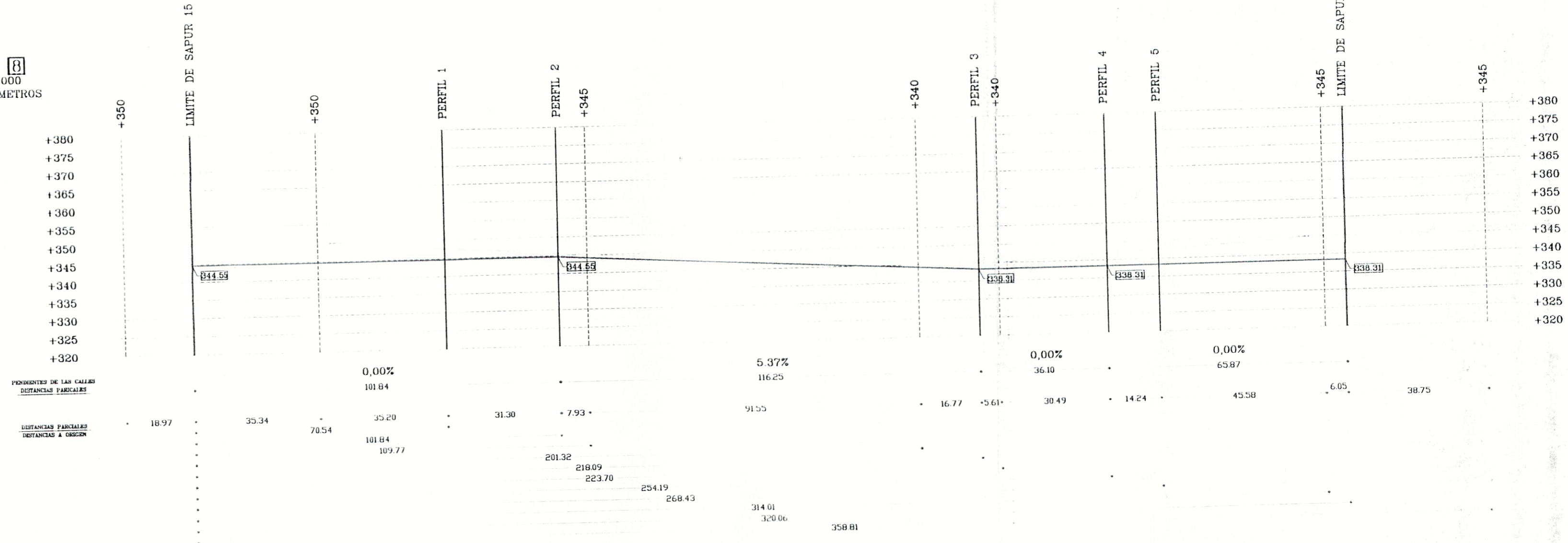


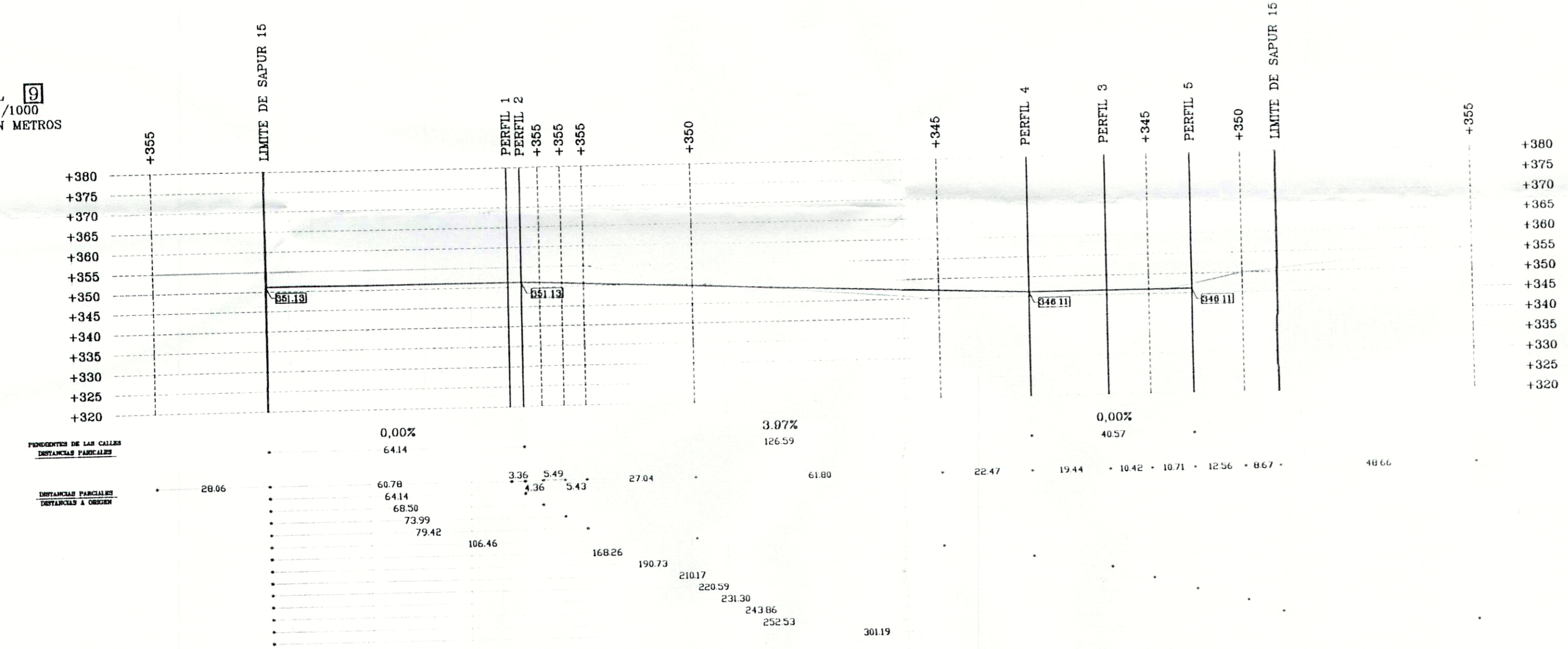
PERFIL 7
ESCALA 1/1000
COTAS EN METROS



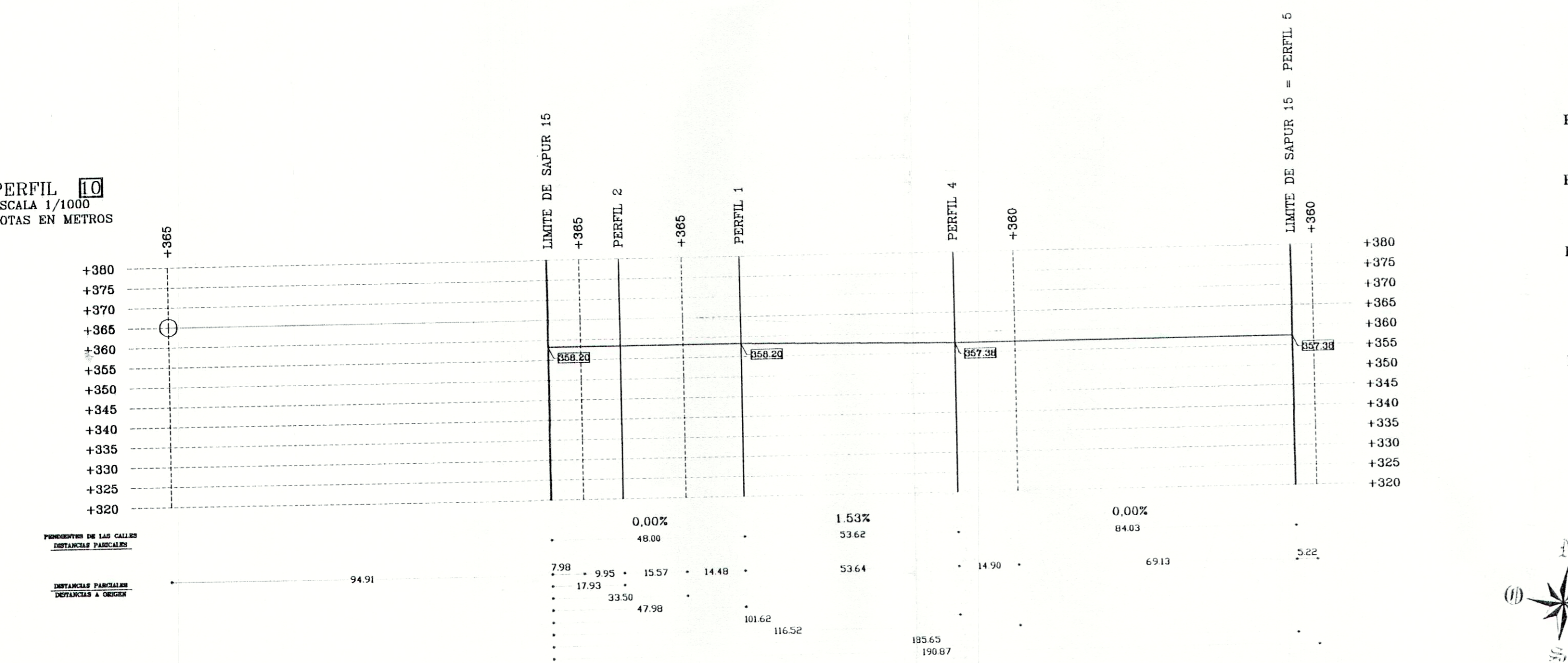
PERFIL 8
ESCALA 1/1000
COTAS EN METROS




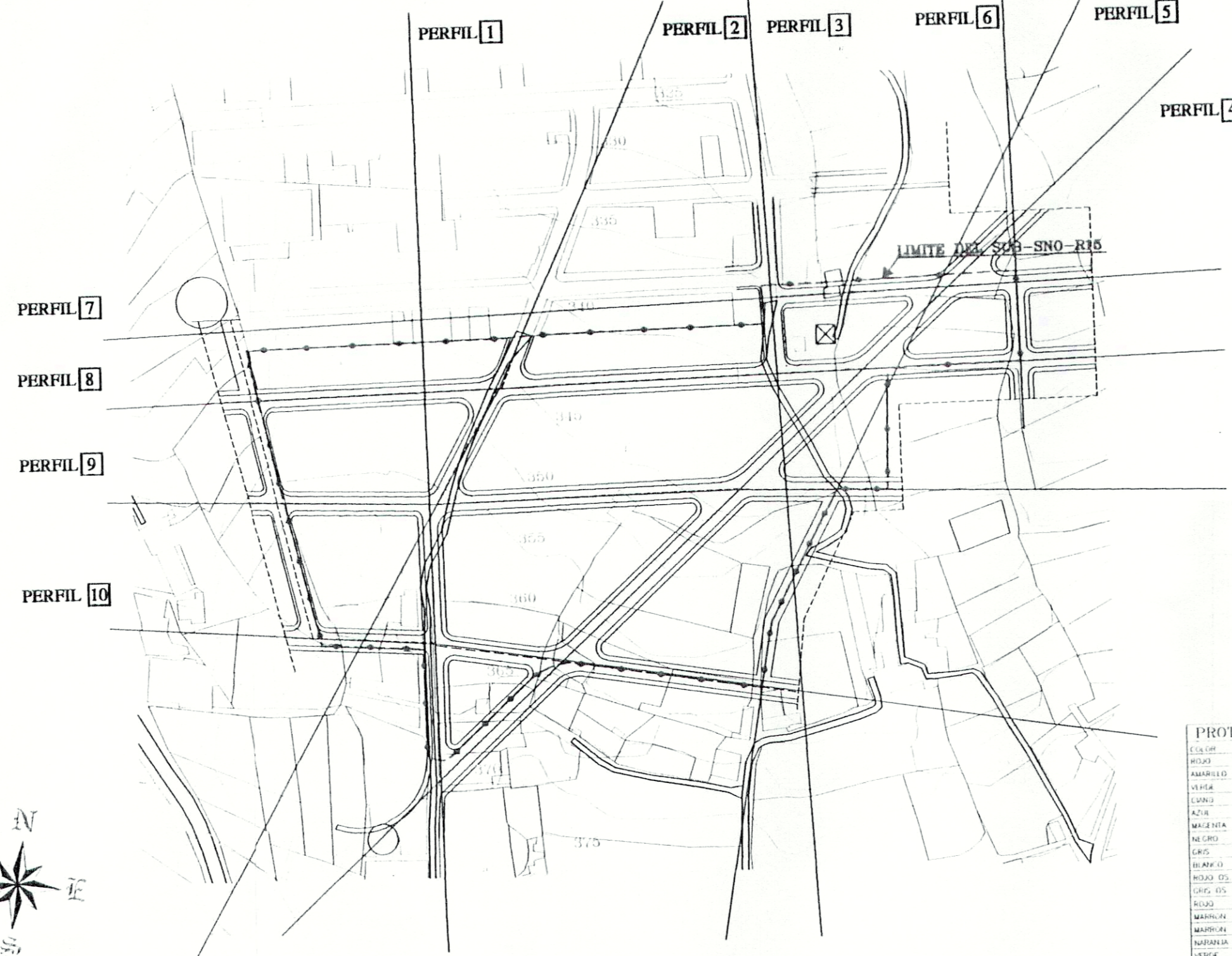
PERFIL 9
ESCALA 1/1000
COTAS EN METROS



PERFIL 10
ESCALA 1/1000
COTAS EN METROS



PLANO DELIMITACION SUB-SNO-R15. LOCALIZACION DE PERFILES. (Esc. 1/2000)



PROTOCOLO

ESTADO	...
PROYECTO	...
FECHA	...
...	...

DILIGENCIA: Para hacer constar que la presente licencia es reproducción del documento obrante en este Organismo Autónomo. Los Realesjos, a 3 de Marzo de 2005.

ESTUDIO PALES
CARLOS PALES PARES DARIAS ARQUITECTO

PROYECTO DE EJECUCION DE:
PLAN PARCIAL DE LA GRUPO SUB-SNO-R15

EL SECRETARIO DE LA GERENCIA
C.P. Y V. TEYMASOL, S.
LA ZAMORA
MUNICIPIO:
LOS REALESJOS (TENERIFE)

Fecha: 0-11
Codigo: PPO10003
Escala: 1/1000