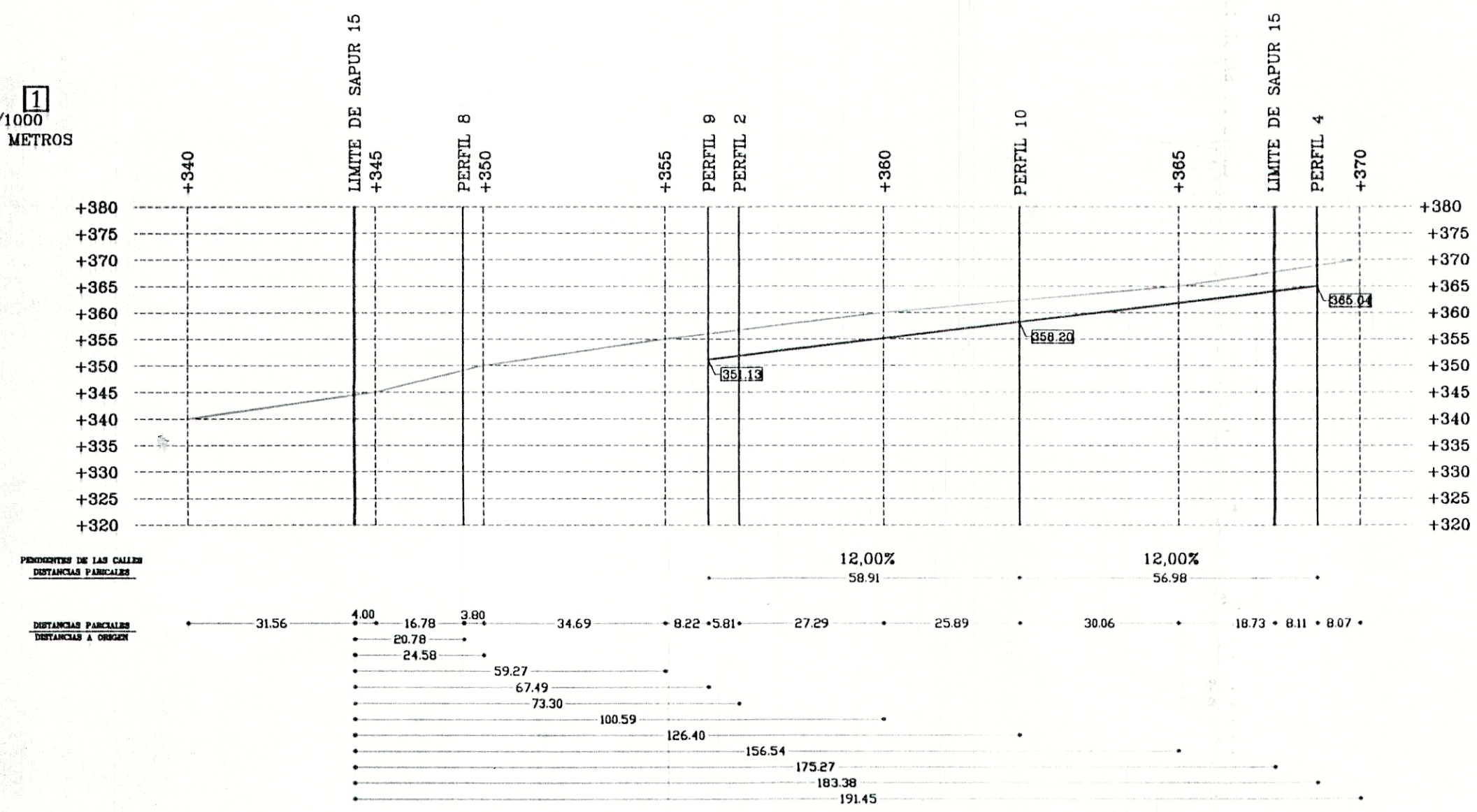
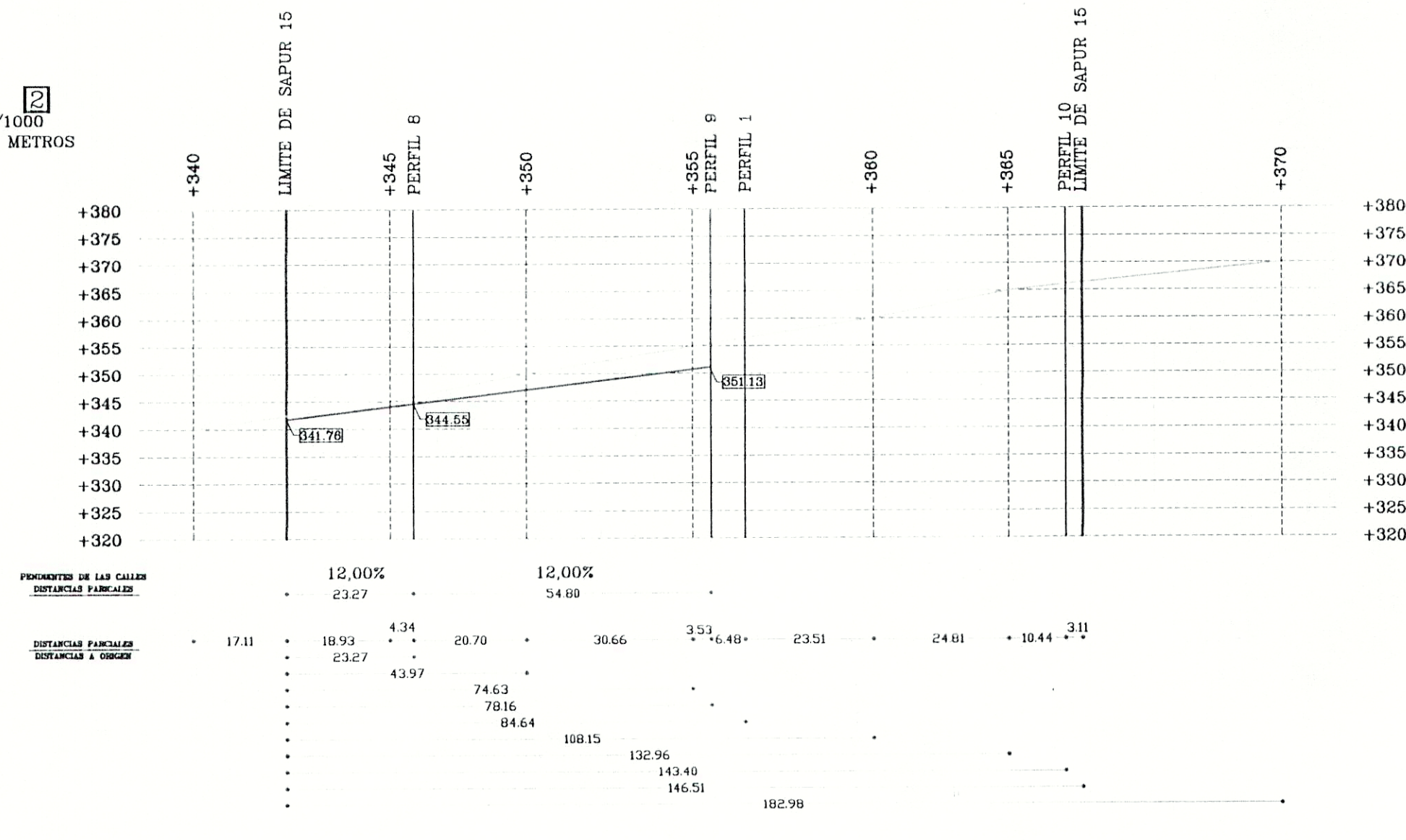


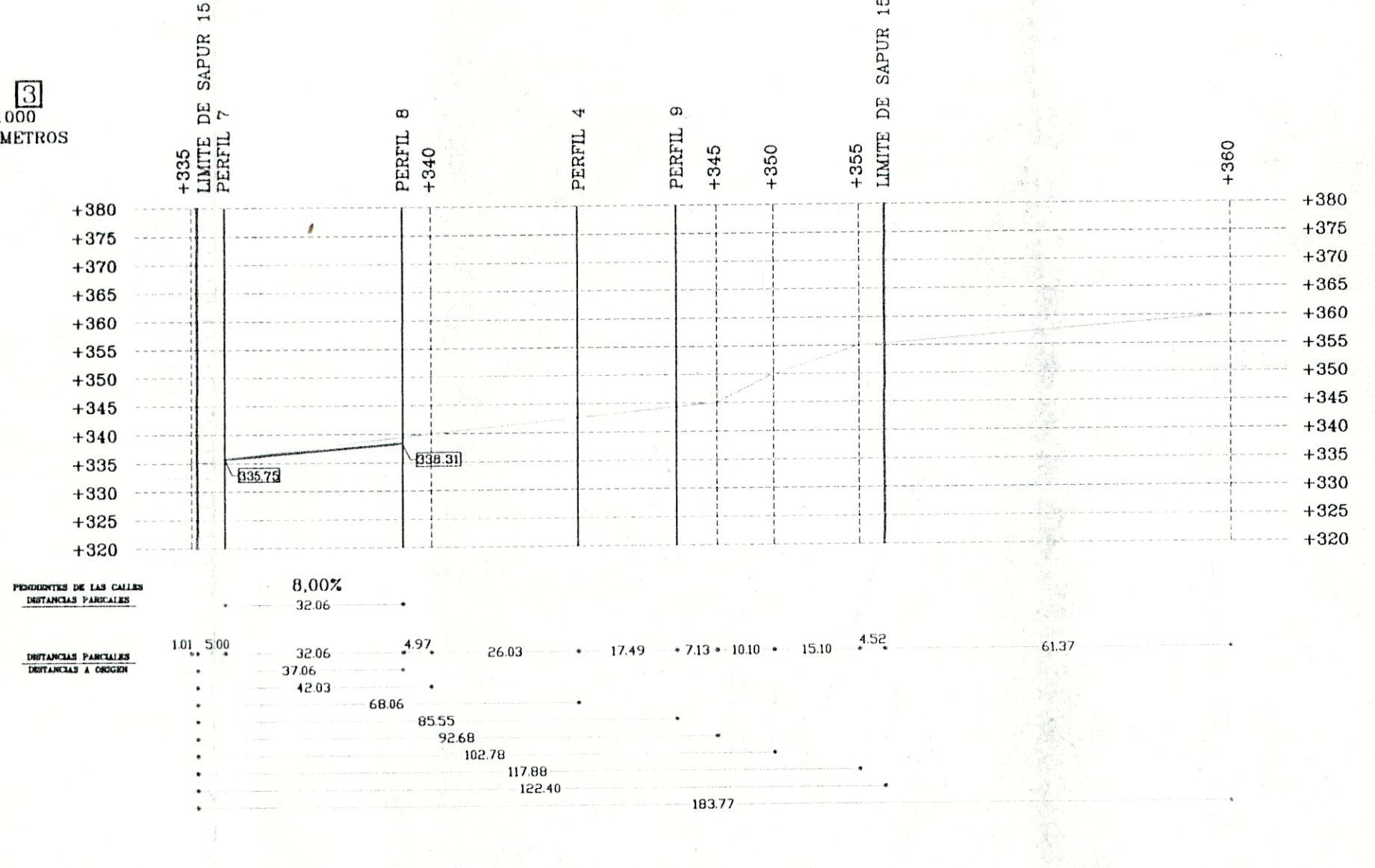
PERFIL 1  
ESCALA 1/1000  
COTAS EN METROS



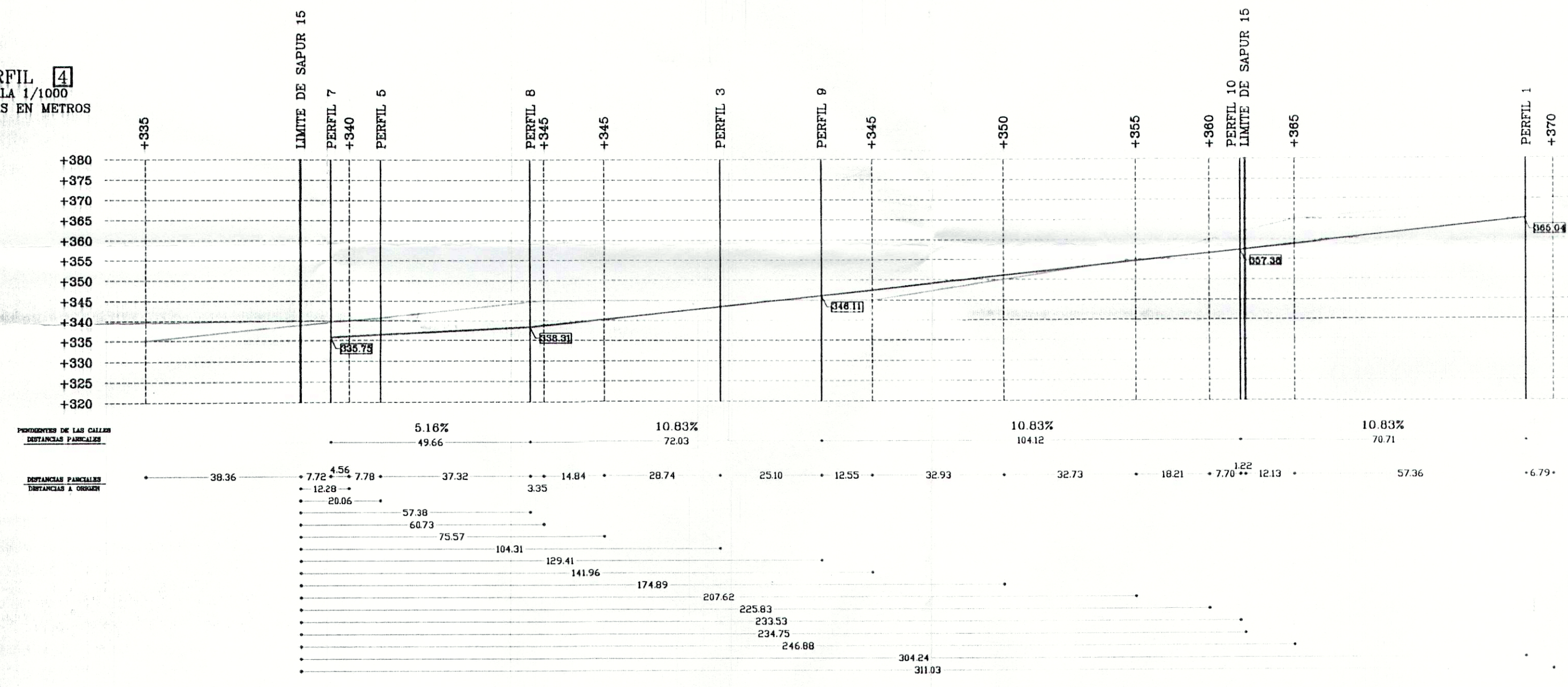
PERFIL 2  
ESCALA 1/1000  
COTAS EN METROS



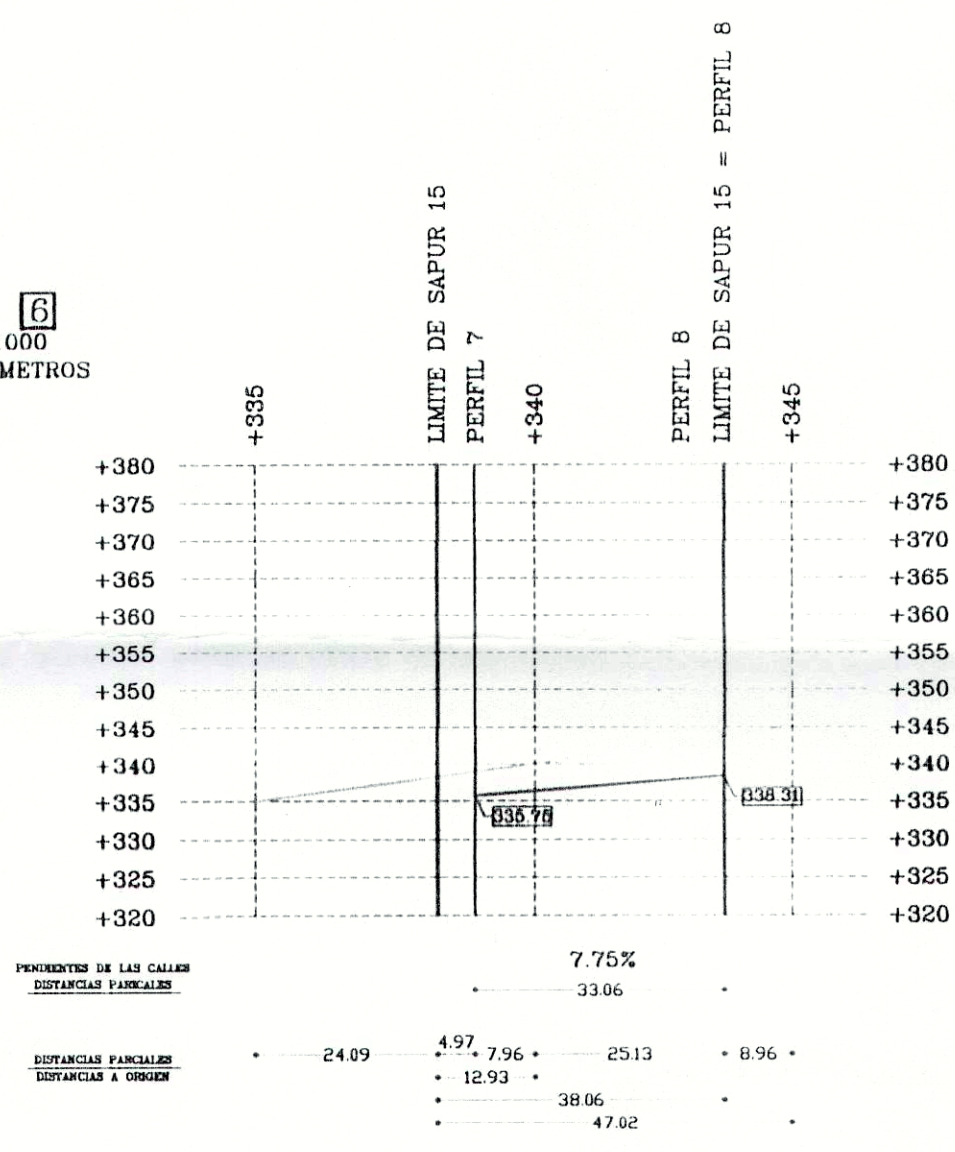
PERFIL 3  
ESCALA 1/1000  
COTAS EN METROS



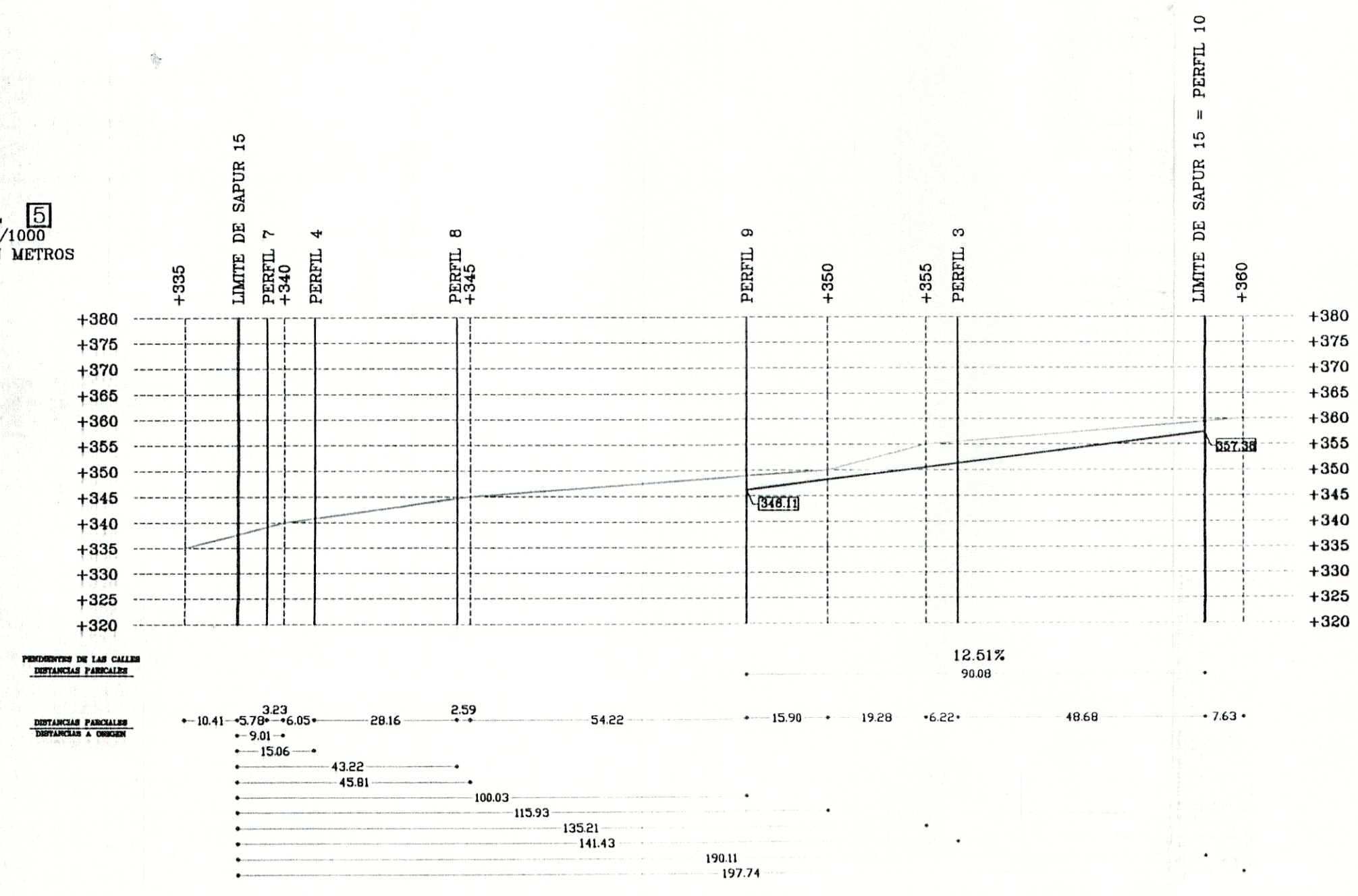
PERFIL 4  
ESCALA 1/1000  
COTAS EN METROS



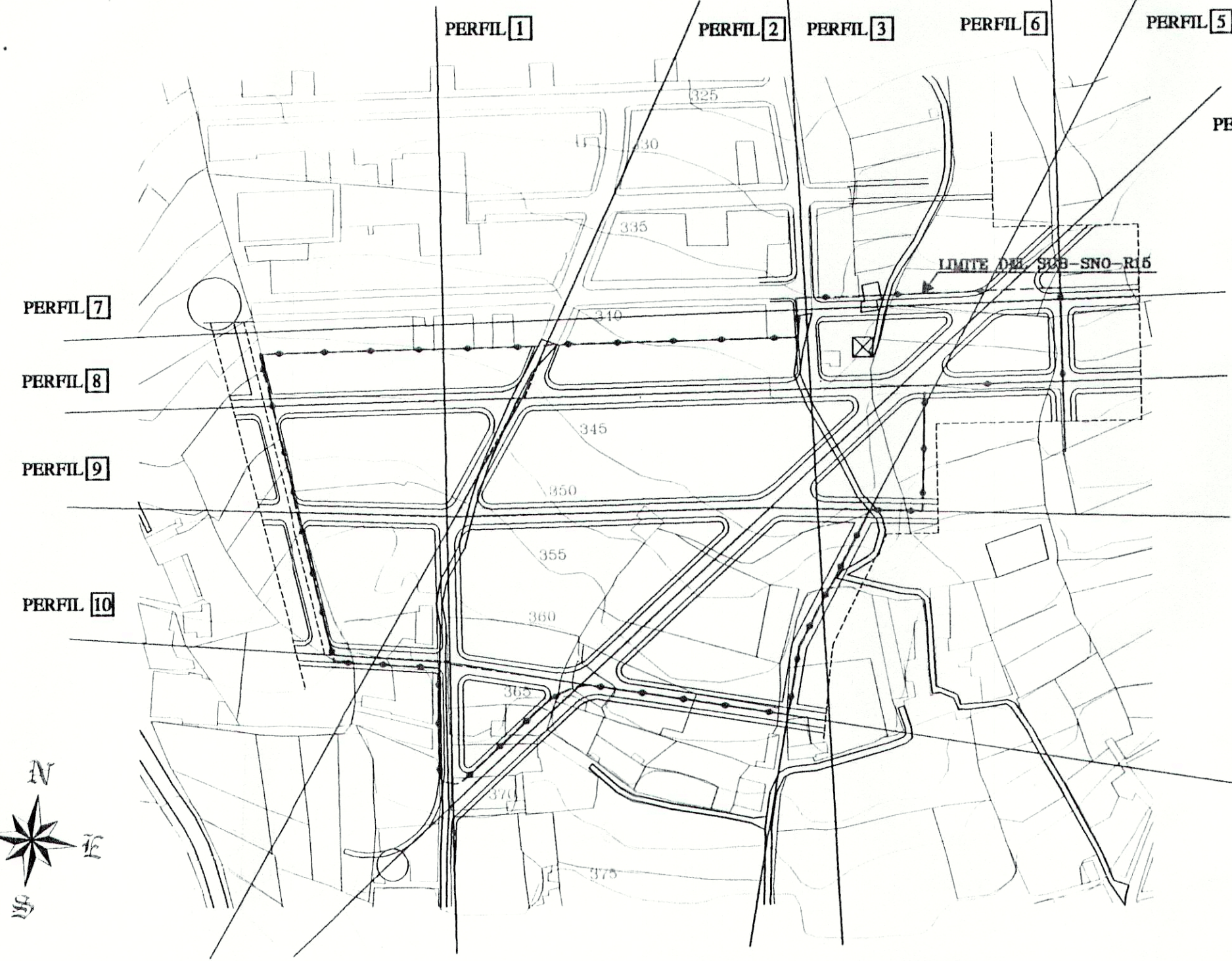
PERFIL 6  
ESCALA 1/1000  
COTAS EN METROS



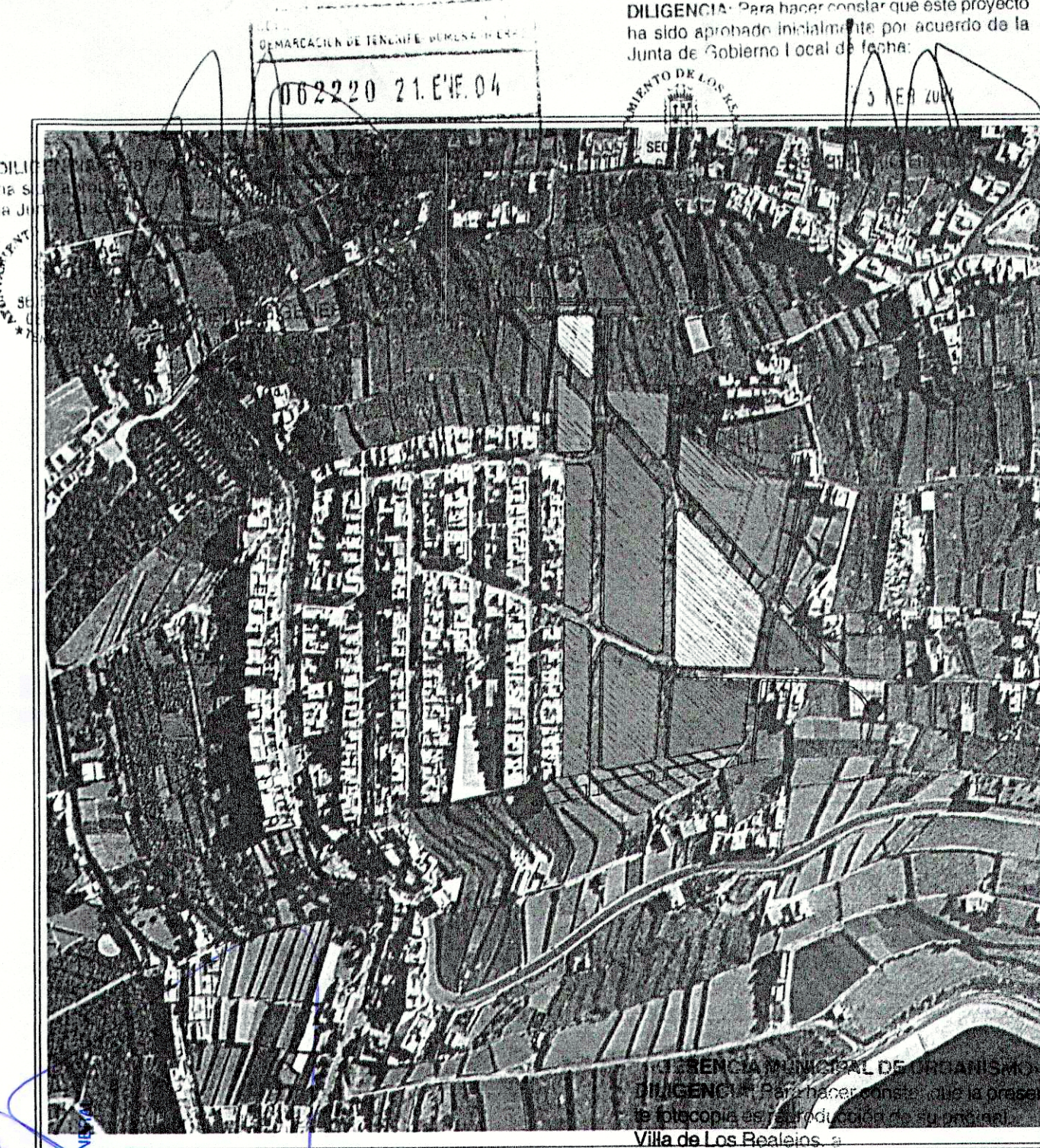
PERFIL 5  
ESCALA 1/1000  
COTAS EN METROS



PLANO DELIMITACION SUB-SNO-R15. LOCALIZACION DE PERFILES. (Esc. 1/2000)



RASANTE DEL TERRENO  
RASANTE DE LA CALLE



PROTÓCOLO

Orden	Fecha	Descripción
1	14	1
2	15	2
3	16	3
4	17	4
5	18	5
6	19	6
7	20	7
8	21	8
9	22	9
10	23	10
11	24	11
12	25	12
13	26	13
14	27	14
15	28	15
16	29	16
17	30	17
18	31	18
19	32	19
20	33	20
21	34	21
22	35	22
23	36	23
24	37	24
25	38	25
26	39	26
27	40	27
28	41	28
29	42	29
30	43	30
31	44	31
32	45	32
33	46	33
34	47	34
35	48	35
36	49	36
37	50	37
38	51	38
39	52	39
40	53	40
41	54	41
42	55	42
43	56	43
44	57	44
45	58	45
46	59	46
47	60	47
48	61	48
49	62	49
50	63	50
51	64	51
52	65	52
53	66	53
54	67	54
55	68	55
56	69	56
57	70	57
58	71	58
59	72	59
60	73	60
61	74	61
62	75	62
63	76	63
64	77	64
65	78	65
66	79	66
67	80	67
68	81	68
69	82	69
70	83	70
71	84	71
72	85	72
73	86	73
74	87	74
75	88	75
76	89	76
77	90	77
78	91	78
79	92	79
80	93	80
81	94	81
82	95	82
83	96	83
84	97	84
85	98	85
86	99	86
87	100	87
88	101	88
89	102	89
90	103	90
91	104	91
92	105	92
93	106	93
94	107	94
95	108	95
96	109	96
97	110	97
98	111	98
99	112	99
100	113	100

DILIGENCIA: Para hacer constar que el presente fotocopia es reproducción de documento obrante en el expediente de urbanización de los terrenos de Los Reales, a...

ESTUDIO PALES  
C/SANTA ROSA, 44. S/C DE TEL. 922151239

PERFILES LONGITUDINALES DE LAS CALLES (I)

PROYECTO DE URBANIZACIÓN DE LA GRAMA SUB-SNO-R15

PROMOTOR: C.P. V. TEYMASOL, L. LA ZAMORA

FECHA: 0-10 MAR'03

ESCALA: 1/1000

PROYECTO DE URBANIZACIÓN DE LA GRAMA SUB-SNO-R15

PROMOTOR: C.P. V. TEYMASOL, L. LA ZAMORA

FECHA: 0-10 MAR'03

ESCALA: 1/1000

PROYECTO DE URBANIZACIÓN DE LA GRAMA SUB-SNO-R15

PROMOTOR: C.P. V. TEYMASOL, L. LA ZAMORA

FECHA: 0-10 MAR'03

ESCALA: 1/1000

DILIGENCIA: Para hacer constar que este proyecto ha sido aprobado incluído en el expediente de la Junta de Gobierno Local de fecha...