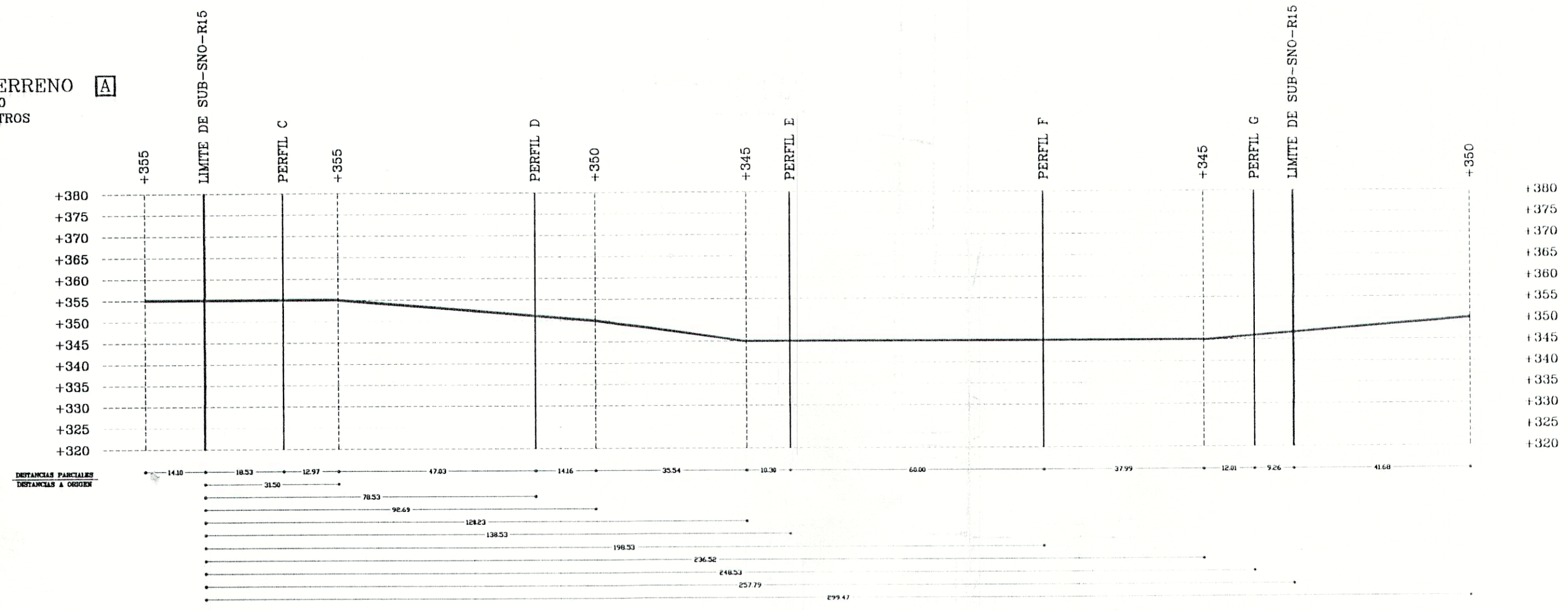
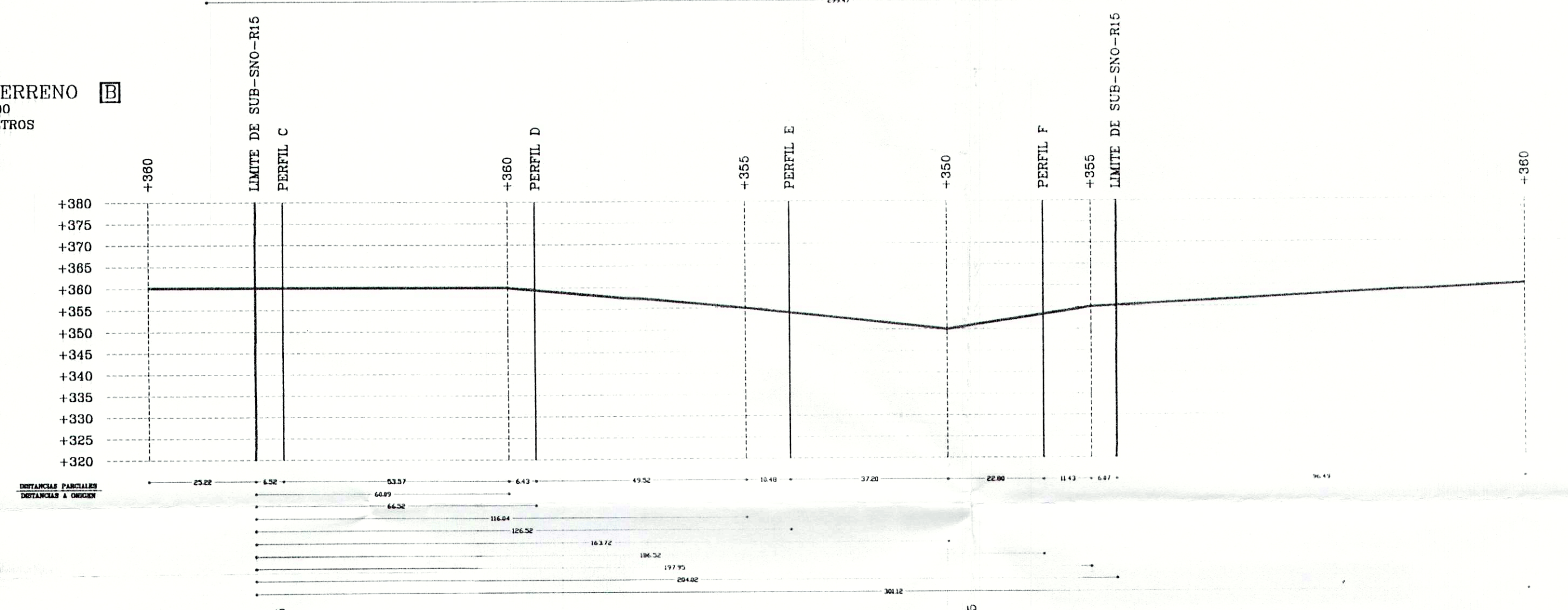


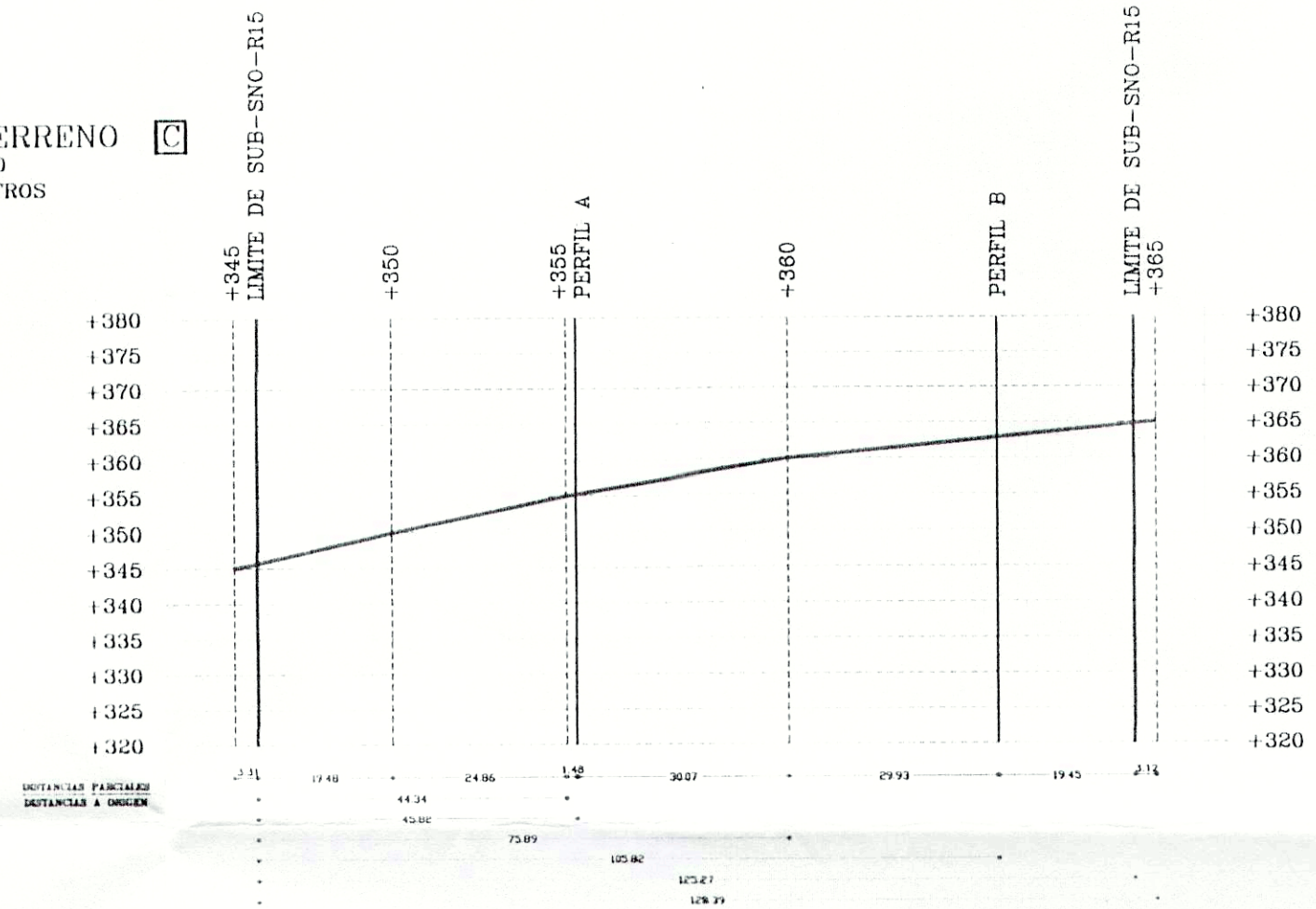
PERFIL TERRENO A
ESCALA 1/1000
COTAS EN METROS



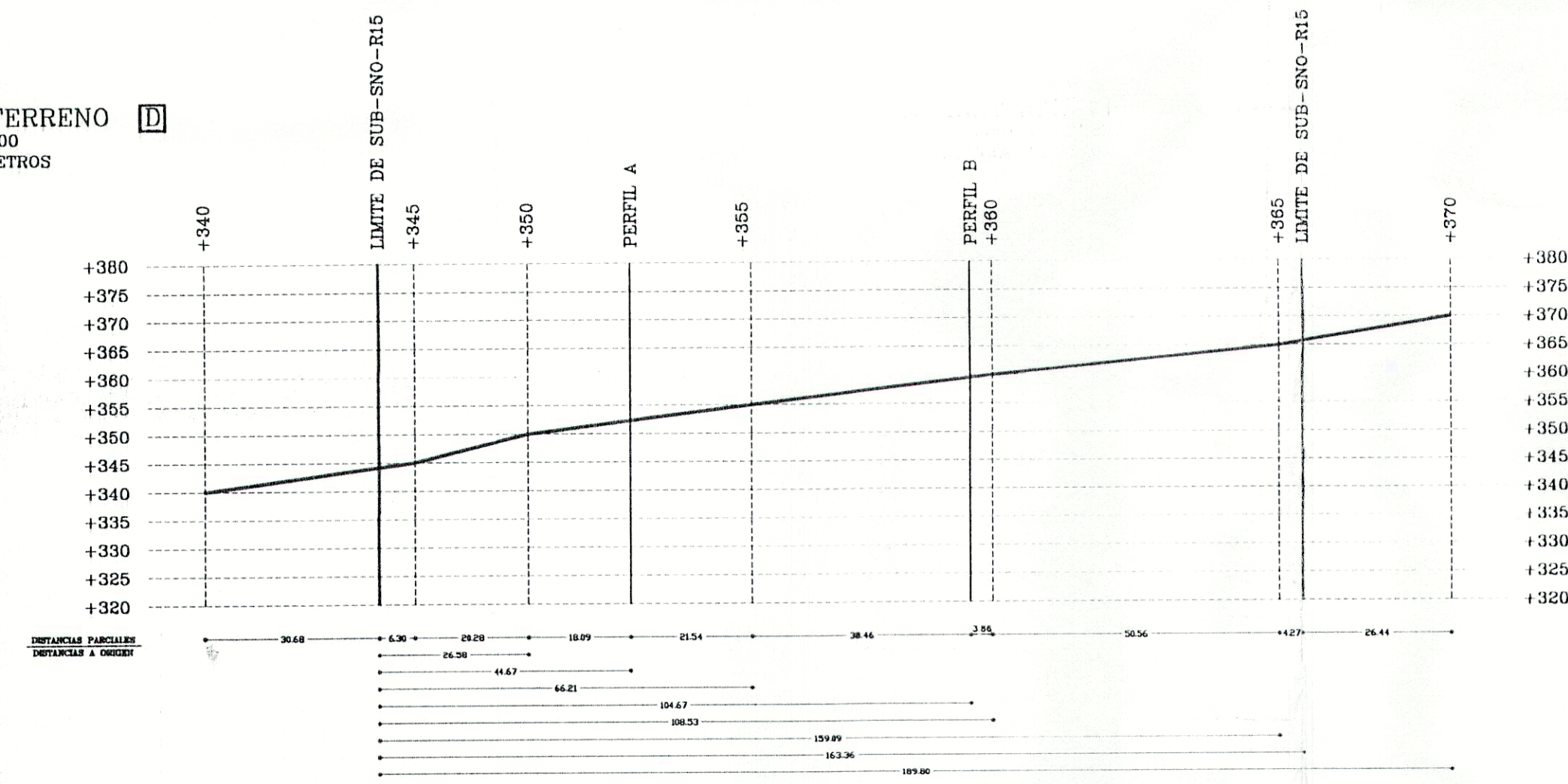
PERFIL TERRENO B
ESCALA 1/1000
COTAS EN METROS



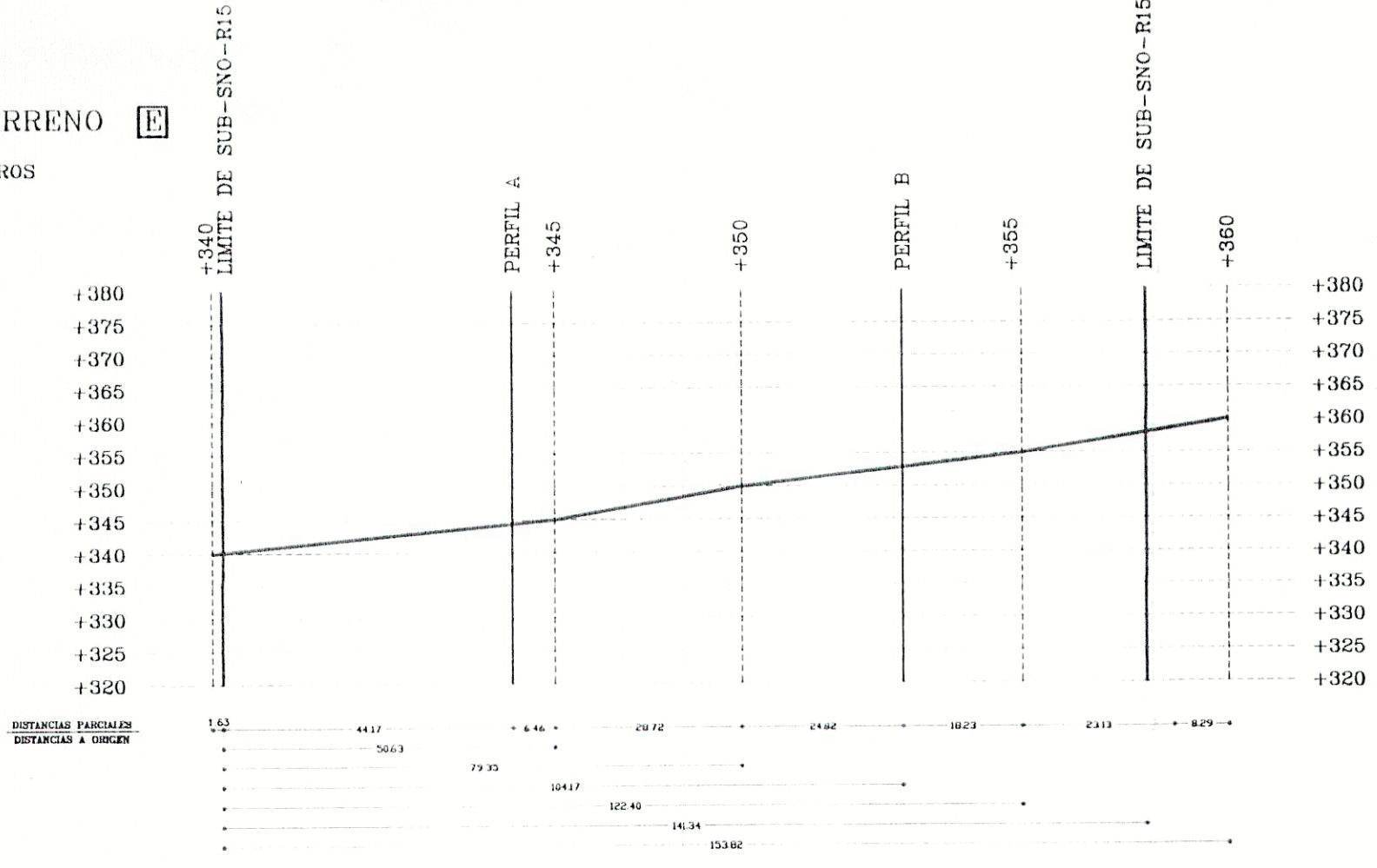
PERFIL TERRENO C
ESCALA 1/1000
COTAS EN METROS



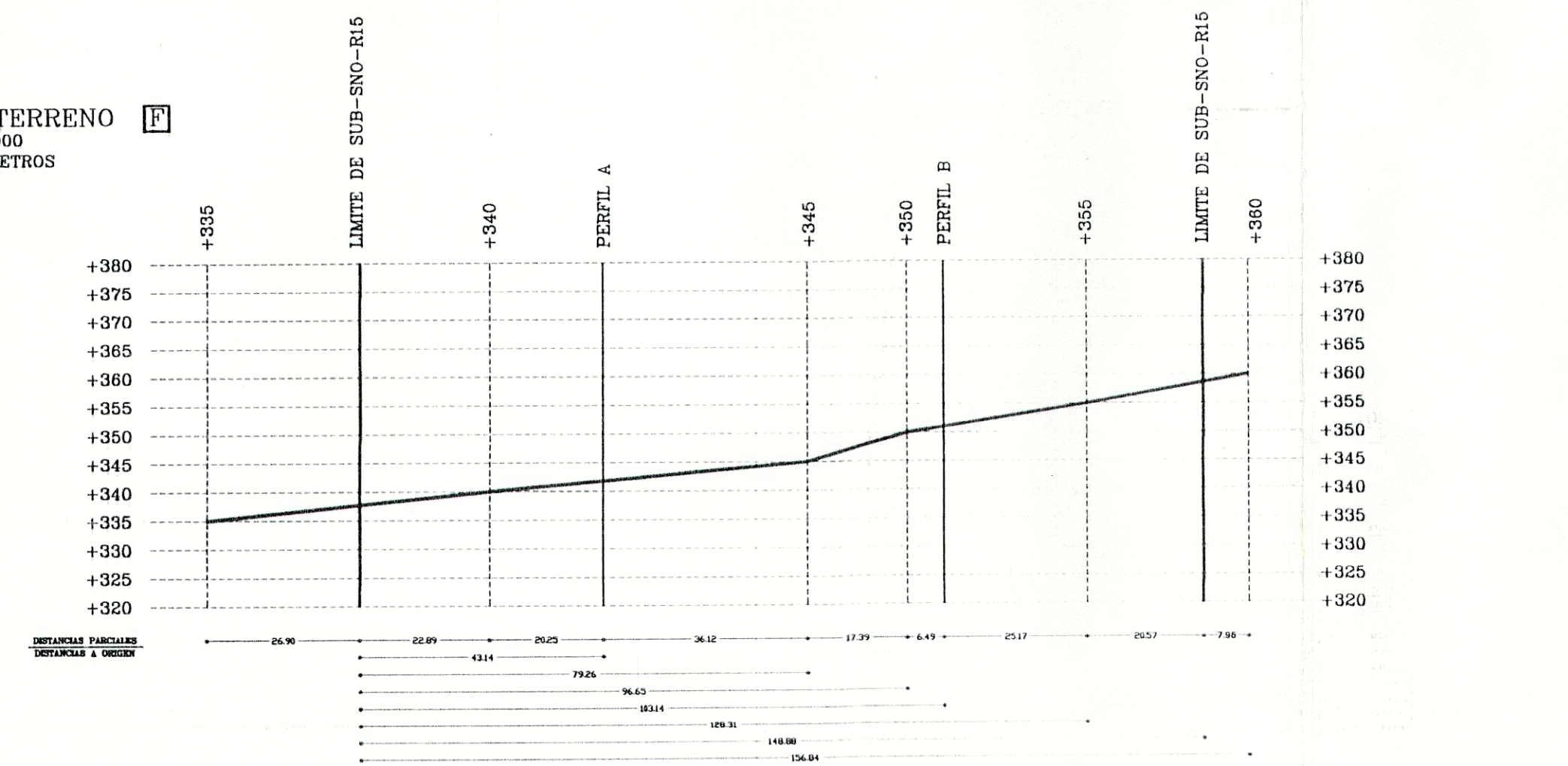
PERFIL TERRENO D
ESCALA 1/1000
COTAS EN METROS



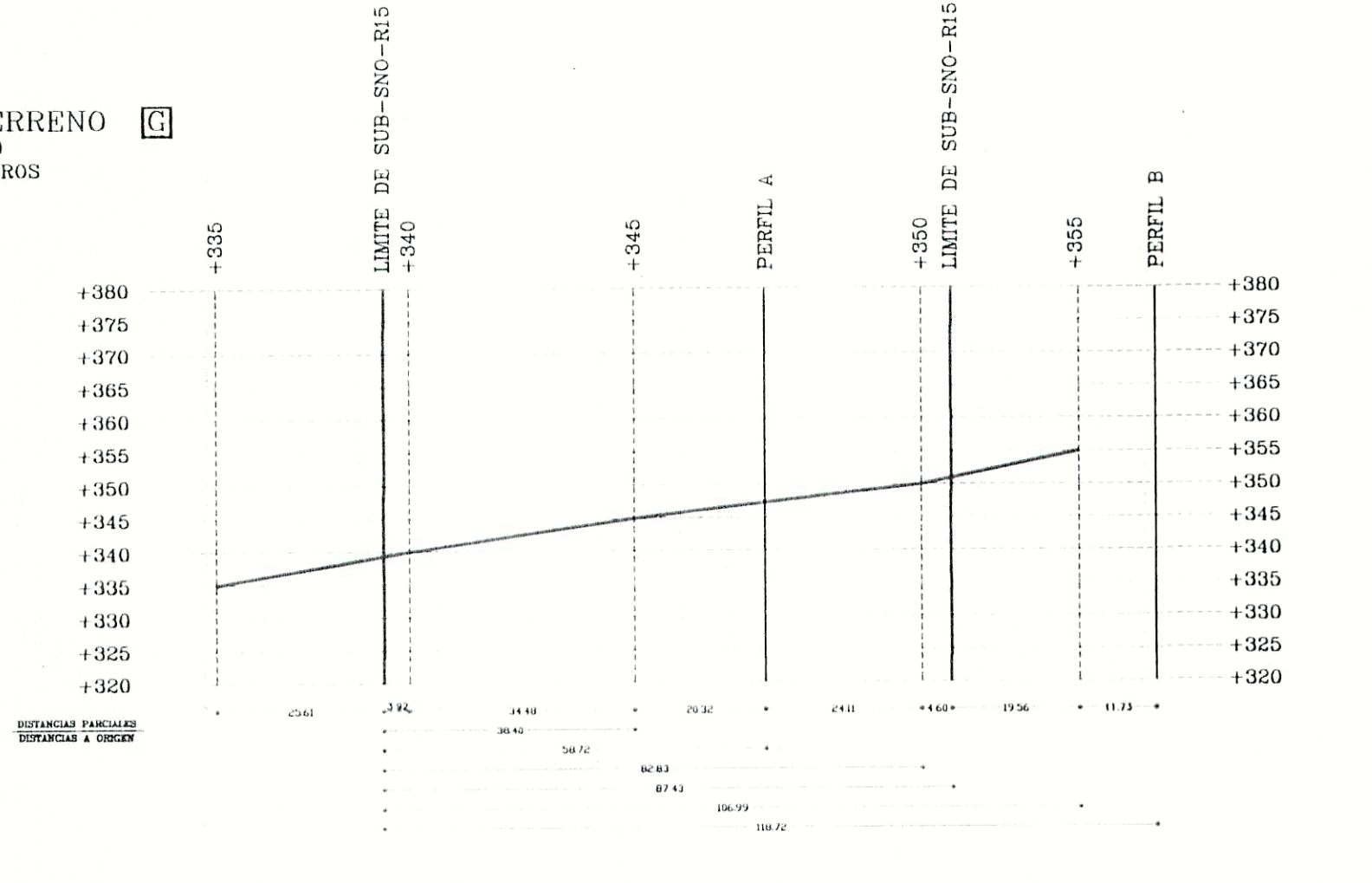
PERFIL TERRENO E
ESCALA 1/1000
COTAS EN METROS



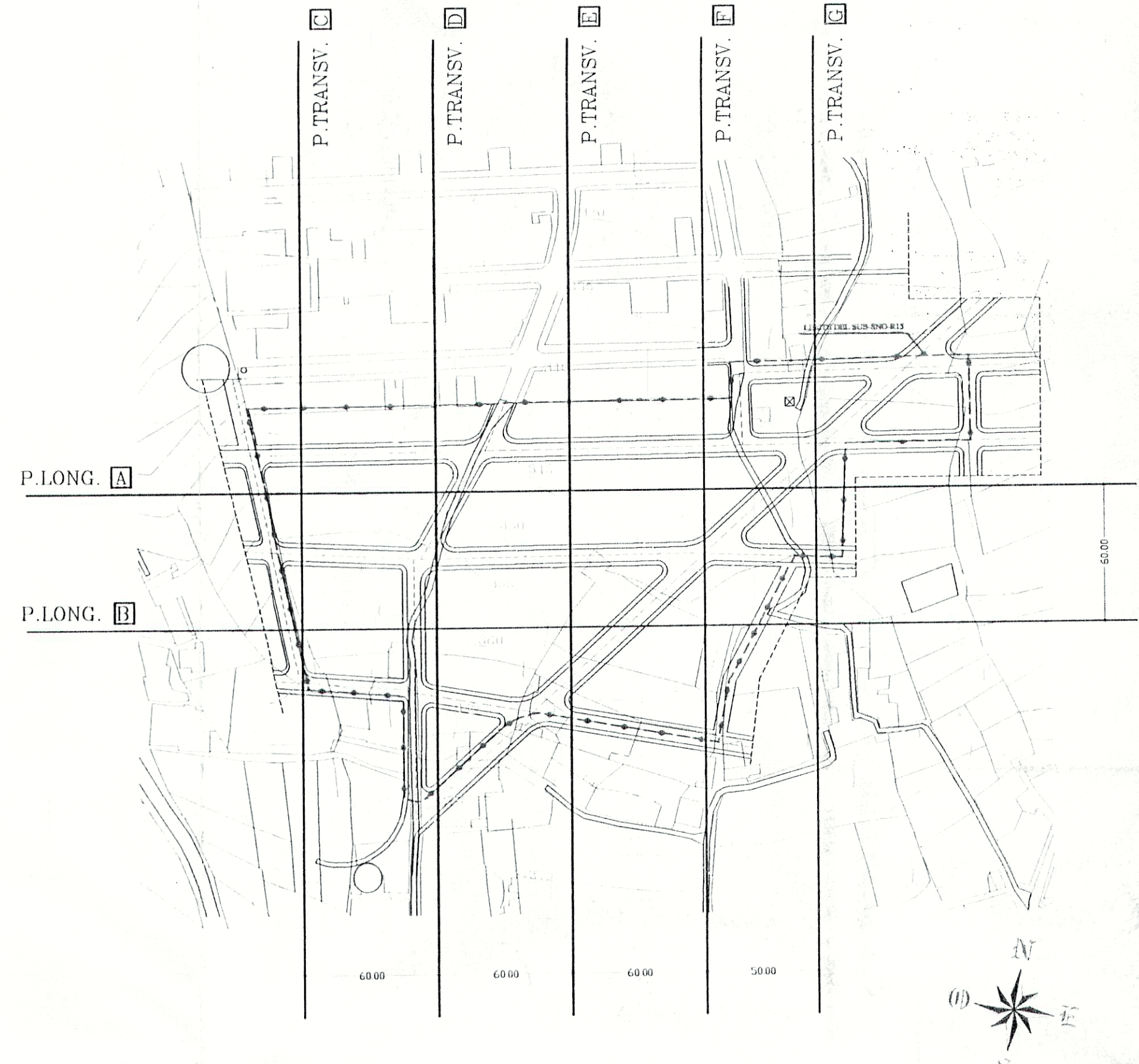
PERFIL TERRENO F
ESCALA 1/1000
COTAS EN METROS




PERFIL TERRENO G
ESCALA 1/1000
COTAS EN METROS



PLANO TOPOGRAFICO. LOCALIZACION DE PERFILES. (Esc. 1/2000)



DILIGENCIA: Para hacer constar que este proyecto ha sido aprobado por el Ayuntamiento de la Junta de Gobierno Local de Los Realejos, el día 23 de FEBRERO de 2005.



PROTOKOLA

ALCALDE	ALCALDESA
1º ALCALDE	1ª ALCALDESA
2º ALCALDE	2ª ALCALDESA
3º ALCALDE	3ª ALCALDESA
4º ALCALDE	4ª ALCALDESA
5º ALCALDE	5ª ALCALDESA
6º ALCALDE	6ª ALCALDESA
7º ALCALDE	7ª ALCALDESA
8º ALCALDE	8ª ALCALDESA
9º ALCALDE	9ª ALCALDESA
10º ALCALDE	10ª ALCALDESA
11º ALCALDE	11ª ALCALDESA
12º ALCALDE	12ª ALCALDESA
13º ALCALDE	13ª ALCALDESA
14º ALCALDE	14ª ALCALDESA
15º ALCALDE	15ª ALCALDESA
16º ALCALDE	16ª ALCALDESA
17º ALCALDE	17ª ALCALDESA
18º ALCALDE	18ª ALCALDESA
19º ALCALDE	19ª ALCALDESA
20º ALCALDE	20ª ALCALDESA

DILIGENCIA: Para hacer constar que la presente fotocopia es reproducción de documento obrante en este Organismo Autónomo.

Los Realejos, a 17 de MARZO de 2005.

Concejal de Urbanismo

ESTUDIO PALES

CARLOS PALES DÍAZ ARQUITECTO

C/SANTA ROSALIA N.º 37A-3/C DE T.F. 92211529

Plano nº: 1-09

PROYECTO DE EJECUCIÓN DE PERFILES TRANSVERSAL Y LONGITUDINALES DEL TERRENO

PROMOTOR: GRUPO DE PROMOCIÓN DE LA ZONA DE LA ZAMORA

SITUACIÓN: LA ZAMORA

MUNICIPIO: LOS REALEJOS (TENERIFE)

GERENCIA MUNICIPAL DE URBANISMO

DILIGENCIA: Para hacer constar que este proyecto ha sido aprobado por el Ayuntamiento de la Junta de Gobierno Local de Los Realejos, el día 23 de FEBRERO de 2005.

SECRETARIO DE LA GERENCIA

LA ZAMORA

MUNICIPIO: LOS REALEJOS (TENERIFE)