












LEYENDA DE USOS

-  TERRENO DE CULTIVO ORDINARIO EN ESTADO DE ABANDONO
-  EQUIPAMIENTO DEPORTIVO
-  ERIAL
-  PLATANERA
-  EDIFICACIONES EXISTENTES
-  CAMINOS EXISTENTES

LEYENDA DE INFRAESTRUCTURAS

-  AGUAS RESIDUALES
-  ABASTECIMIENTO DE AGUAS
-  RED DE TELEFONIA
-  RED ELECTRICA B.T.
-  RED DE MEDIA TENSION


DILIGENCIA: Se examina para la aprobación del presente documento los planos de urbanización por acuerdo plenario de fecha 28 MAR 2003 Los Realejos a EL SECRETARIO GENERAL

COLEGIO DE ARQUITECTOS DE LAS ISLAS BALEARES DE TENERIFE-SANTO DOMINGO DE LOS RIAJOS
053110 06 MAR 01
VISADO

DILIGENCIA: Este expediente / proyecto se aprobó provisionalmente en fecha 17 AGO 2001 por Resolución de la Alcaldía Los Realejos, a EL SECRETARIO

DILIGENCIA: Este expediente / proyecto se aprobó provisionalmente en fecha 6 MAR 2002 por Resolución de la Alcaldía Los Realejos, a EL SECRETARIO

USOS E INFRAESTRUCTURAS

	PROPIETARIO: YEOTEID S.L.	SITUACION: LA LONGUIERA - LOS REALEJOS
	ARQUITECTO: FRANCISCO ALVAREZ ABRANTE	APAREJADOR: PIPE FUMERO
	PROYECTO DE: USOS E INFRAESTRUCTURAS	REF.: SAPUR-306
	FECHA: FEBRERO-01	ESCALA: 1/500
PROYECTO DE: PLAN PARCIAL (SAPUR-14)		05