



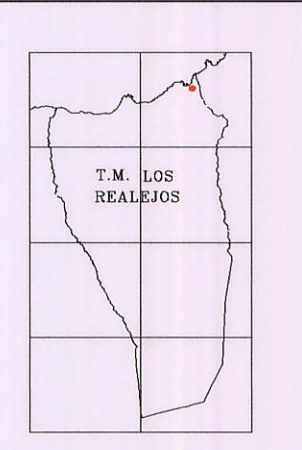
I.- AMBITO DE SUELO URBANIZABLE

-  LÍMITE DEL SECTOR SUB-SO-T1.
SUPERFICIE= 69.520 m²
-  USO TURÍSTICO: AREA Nº 1
SUPERFICIE= 34.569 m²
-  USO RESIDENCIAL: AREA Nº 2
SUPERFICIE= 35.010 m²

II.- AMBITO DE SUELO URBANO

-  USO TURÍSTICO: AREA Nº 3
SUPERFICIE= 34.412 m²
-  USO RESIDENCIAL: AREA Nº 4
SUPERFICIE= 10.304 m²

DILIGENCIA: Este expediente / proyecto se aprobó PROVISIONALMENTE en fecha 23 JUL 2008 por acuerdo plenario.
Los Realejos, a 23 JUL 2008
EL SECRETARIO



ILMO. AYUNTAMIENTO DE LOS REALEJOS	
ADAPTACION AL PTOT DE LA ORDENACION DETALLADA DEL SUB-SO T.1 (CUMPLIMENTACION DEL APARTADO TERCERO DEL ANEXO DEL ACUERDO DE LA COTMAC DE 6 DE ABRIL DE 2004 EN LO QUE SE REFIERE AL ÁMBITO DEL SUB-SO T.1)	
PLANOS DE ORDENACION DELIMITACION DE USOS EN LOS AMBITOS DE ACTUACION DE LA ADAPTACION	
CLAVE: 017-08-III	EQUIPO REDACTOR DIRECCION Y COORDINACION: D. JAVIER DOMINGUEZ ANADON COLABORADORES: J.D.A. & ASOCIADOS S.L., HYDRA CONSULTORES S.L., INMACAN S.L., ARCOIMPACTO S.L. MARIA JOSE DOMINGUEZ POCIELLO, SONIA VECIANA BOVE (ARQUITECTOS) DELINEACION: DANIEL HERRERA IZQUIERDO, EDUARDO HENRIQUEZ GONZALEZ ADMINISTRACION: MERCEDES DIAZ TELA



PLANO Nº
O-1A
ESCALA 1:2.000
JUNIO 2008