

Rambla de Castro

San Pedro

ÁMBITO 2  
SNO VICENTIS

UA-12

UA-13

SUB-SNO-R18

DILIGENCIA DEL SEÑOR ALCALDE  
aprobada en el Pleno del Ayuntamiento de Los Realejos  
EL SEÑOR ALCALDE  
EL SEÑOR SECRETARIO GENERAL

Iglesia Virgen del Carmen

San Agustín










Iglesia Ntra. Sra. de La Concepcion

Realejo Bajo

Colegio Publico San Sebastian

Colegio Publico Agustin Esomosa

Ermita San Sebastian

	EDIFICACION 1 PLANTA		EDIFICACION 5 PLANTAS
	EDIFICACION 2 PLANTAS		LIMITE DE LOS ÁMBITOS URBANOS
	EDIFICACION 3 PLANTAS		UNIDADES DE ACTUACION
	EDIFICACION 4 PLANTAS		SECTORES DE SUELO URBANIZABLE
			SECTORES DE SUELO URBANIZABLE DESCLASIFICADOS

ILMO. AYUNTAMIENTO DE LOS REALEJOS  
**PLAN GENERAL DE ORDENACION URBANA**  
 ADAPTACION PARCIAL AL PLAN INSULAR DE LOS SECTORES DE SUELO URBANIZABLE SUB-R.1, SUB-R.4, SUB-R.6, SUB-R.18 Y SUB-R.19

**PLANOS DE INFORMACION**  
**COLMATACION EDIFICATORIA**

EQUIPO REDACTOR  
 DIRECCION Y COORDINACION: D. JAVIER DOMÍNGUEZ ANADÓN  
 COLABORADORES: I.D.A. & ABOGADOS S.L., HYDRA CONSULTORES S.L., INMACIÁN S.L., PROIMPACTO S.L., MANA JOSE DOMÍNGUEZ ROSILLO, SERRA Y CAJANA ROY INGENIEROS  
 DELINEACION: DANIEL HERRERA IZQUIERDO, EDUARDO HENRIQUEZ GONZALEZ, ADMINISTRACIÓN MERCEDES DIAZ TELLA

PLANO Nº **1-5.2**  
 ESCALA 1:2.000  
 NOVIEMBRE 2005  
 MODIFICADO