































 Aprobado definitivamente
 de forma verbal por la
 Comisión de Ordenación del
 Territorio Urbanístico y
 Carreteras y Obras Públicas
 de este Ayuntamiento
 el día 15 de mayo de 2004.
 Patricia Galvani Rodríguez


 Aprobado definitivamente
 de forma verbal por la
 Comisión de Ordenación del
 Territorio Urbanístico y
 Carreteras y Obras Públicas
 de este Ayuntamiento
 el día 15 de mayo de 2004.
 Patricia Galvani Rodríguez

DILIGENCIA: Para hacer constar que
 este expediente/proyecto técnico ha sido sometido
 a la consideración del Pleno del Ayuntamiento
 en su sesión:
 de 15 de mayo de 2004.
 EL SECRETARIO GENERAL

LEYENDA DE LAS UNIDADES DEL MAPA DE VEGETACION

 CENEDON BALBUPE COSTERO (Panicum erichsonii-Artemisia tridentata)	 PALMERALES (Persea leucocarpa-Pisonotum canariense)	 COMUNIDADES RUPICOLAS DEL LITORAL Y MEDITERRANEO (Artemisia canariensis)	 PATAL-BREZAL EN RECUPERACION	 PLANTACIONES DE EUCALYPTUS SPP.	NUCLEOS URBANOS
 TABAZALES (Lactuca thymifolia-Taxus canariensis)	 MONTE VERDE TERMIPOLO (Panicum monacense-Artemisia canariensis)	 MATORRAL DE INCENSO, VIRACERA Y HEDIONDO (Limonium thymoides-Hemistachya canariensis)	 PATAL-BREZAL FACIES DE OLEA EUROPAEUS	 PLANTACIONES MIXTAS DE EUCALYPTUS Y PINUS RADATA.	LIMITE DEL TERMINO MUNICIPAL
 CARDONAL-TABAZAL (Persea leucocarpa-Euphorbia canariensis)	 MONTE VERDE BUNEDO (Quercus Perseuscula -Lactuca)	 MATORRAL DE INCENSO, VIRACERA Y HEDIONDO, FACIES DE OPUUNTIA FICUS-INDICA	 PLANTACIONES DE PINOS CANARIENSES	 PLANTACIONES DE CASTAÑA SATIVA	CASAYEDRALES
 CARDONAL-TABAZAL, FACIES DE SALISOLA OPOSITIFOLIA	 SAZUALES (Rubus salicifolius -canariensis)	 MATORRAL DE GRANADILLO Y SIPINO VERDE (Sidaea eriantha-Euphorbia canariensis)	 PLANTACIONES DE PINOS RADATA.	 COMUNIDAD DE Pennisetum SETACEUM	CULTIVOS
 BOQUETES TERMIPOLO (Lactuca canariensis-Oleum -canariensis)	 PISAR (Limonium thymifolia-Panicum canariensis)	 TABAZAL (Lactuca thymifolia-montana)	 PLANTACIONES MIXTAS DE PINUS CANARIENSES Y PINUS RADATA		
 BOQUETES TERMIPOLO FACIES DE EUPHORBIA OPOSITIFOLIA	 BETANLAR-COCHAR (Opuntia canariensis -subsp. canariensis)	 SAZUALES (Rubus salicifolius)-Subsp. canariensis			

ILM. AYUNTAMIENTO DE LOS REALEJOS
PLAN GENERAL DE ORDENACION URBANA
 ADAPTACION AL T.R. DE LOTIC-LENAIC (DL 1/2000 (DT. 2º 1) DE LAS NN.SS.-98
 DOCUMENTO PARA APROBACION DEFINITIVA
 Texto Refundido adaptado al acuerdo de la COMAC de 8 de abril de 2004

PLANOS DE INFORMACION
VEGETACION Y FLORA

EQUIPO REDACTOR
 DIRECCION Y COORDINACION: D. JAVIER DOMINGUEZ ANADON
 COLABORADORES: D. J. A. ANGLADES DEL REAL, D. DOMINGUEZ TRUJILLO DOMINGUEZ Y EL
 MARIA JOSE DOMINGUEZ POZUELO, BORJA VIZCARRA BOVE, DOMINGUEZ TRUJILLO DOMINGUEZ Y ANTONIO
 DELGADO RAMON BERRERA TORRES Y ANGELES LUIS DE LUEN
 DOMINGUEZ ENRIQUE RODRIGUEZ HERMAN COLCITA LOPEZ

ESCALA 1:10.000
 JULIO 2004

PLANO N°
1.3
 H01A-1
 ESCALA 1:10.000
 JULIO 2004